



## LIETUVOS RESPUBLIKOS SUSISIEKIMO MINISTERIJA

Biudžetinė įstaiga, Gedimino pr. 17, LT-01103 Vilnius, tel. +370 631 13112, el. p. [sumin@sumin.lt](mailto:sumin@sumin.lt).  
Duomenys kaupiami ir saugomi Juridinių asmenų registre, kodas 188620589

Nacionalinei žemės tarnybai prie  
Aplinkos ministerijos  
El. p. [nzt@nzt.lt](mailto:nzt@nzt.lt)

2025-

Nr.

I

Nr.

Kopija  
AB „LTG Infra“  
El. p. [info@ltginfra.lt](mailto:info@ltginfra.lt)

UAB „Tyrens Lietuva“  
El. p. [info@tyrens.lt](mailto:info@tyrens.lt)

### DĖL VĮ VALSTYBINIŲ MIŠKŲ URĖDIJOS PATIKĖJIMO TEISĖS PASIBAIGIMO Į VALSTYBINĖS ŽEMĖS SKLYPUS

Vadovaujantis Lietuvos Respublikos Seimo 2011 m. spalio 11 d. nutarimu Nr. XI-1612 „Dėl projekto „Rail Baltica“ pripažinimo ypatingos valstybinės svarbos projektu“, projektas „Rail Baltica“ yra pripažintas ypatingos valstybinės svarbos projektu, o Lietuvos Respublikos susisiekimo ministerija yra patvirtinta ypatingos valstybinės svarbos projektą „Rail Baltica“ įgyvendinančia institucija.

Nacionalinės žemės tarnybos prie Aplinkos ministerijos (toliau – NŽT) direktoriaus 2025 m. vasario 17 d. įsakymu Nr. 1PV-6-(1. 2 E.) „Dėl žemės paėmimo visuomenės poreikiams (pagal projekto „Rail Baltica“ geležinkelių infrastruktūros Kauno geležinkelių mazge susisiekimo komunikacijų inžinerinės infrastruktūros vystymo planą) Kauno miesto savivaldybės ir Kauno rajono savivaldybės teritorijose projekto tvirtinimo“ buvo patvirtintas Žemės paėmimo visuomenės poreikiams (pagal projekto „Rail Baltica“ geležinkelių infrastruktūros Kauno geležinkelių mazge susisiekimo komunikacijų inžinerinės infrastruktūros vystymo planą) Kauno miesto savivaldybės ir Kauno rajono savivaldybės teritorijose projektas (toliau – Projektas). Projektas užregistruotas Teritorijų planavimo ir statybos vartų sistemoje <https://www.planuojustatau.lt> (registracijos kodas T00095406).

#### Įgyvendinant Projekto sprendinius:

1. padalijus 0,5060 ha ploto žemės sklypą, kadastro Nr. 1901/0300:1348, unikalus Nr. 4400-4029-2980 suformuotas 0,0105 ha ploto valstybinių miškų žemės sklypas (kadastro Nr. 1901/0294:2204, unikalus Nr. 4400-6314-9455), esantis Kauno mieste, kuris patenka į Projekto teritoriją ir patikėjimo teise yra valdomas VĮ Valstybinių miškų urėdijos.

2. padalijus 6,7678 ha ploto žemės sklypą, kadastro Nr. 1901/0300:187, unikalus Nr. 4400-4116-4141 suformuotas 0,0627 ha ploto valstybinių miškų žemės sklypas (kadastro Nr. 1901/0300:217, unikalus Nr. 4400-6314-4103) ir 0,0164 ha ploto valstybinių miškų žemės sklypas (kadastro Nr. 1901/0300:216, unikalus Nr. 4400-6330-7166), esantys Kauno mieste, kurie patenka į Projekto teritoriją ir patikėjimo teise yra valdomi VĮ Valstybinių miškų urėdijos.

Žemės sklypai, kadastro Nr. 1901/0294:2204, unikalus Nr. 4400-6314-9455, kadastro Nr. 1901/0300:217, unikalus Nr. 4400-6314-4103 ir kadastro Nr. 1901/0300:216, unikalus Nr. 4400-6330-7166, toliau vadinami – **Žemės sklypais**.

VĮ Valstybinių miškų urėdijai patikėjimo teisė į Žemės sklypus suteikta Lietuvos Respublikos Vyriausybės 2017 m. gruodžio 20 d. nutarimu Nr. 1077 „Dėl valstybinės reikšmės miškų perdavimo patikėjimo teise valstybės įmonėms miškų urėdijoms“. Žemės sklypai perduoti 2018 m. sausio 8 d. Perdavimo – priėmimo aktu Nr. 1DPS-55-(4.27.) / VD-1.

VĮ Valstybinių miškų urėdija 2025 m. liepos 1 d. raštu Nr. 77-S-11274-2025 „Dėl patikėjimo teisės pasibaigimo į valstybinius žemės sklypus“ informavo, kad Žemės sklypų miškų ūkio reikmėms nebenaudoja ir neprieštaruja VĮ Valstybinės miškų urėdijos patikėjimo teisės į Žemės sklypus nutraukimui.

Igyvendinant Projekto sprendinius NŽT Kauno apygardos žemės tvarkymo ir administravimo skyriaus vedėjas 2025 m. birželio 20 d. priėmė įsakymą Nr. 3VĮ-5076-(15.3.1 E.) „Dėl miško žemės pavertimo kitomis naudmenomis“, kuriuo Žemės sklypuose miško naudmenas leista paversti kitomis naudmenomis. Lietuvos Respublikos susisiekimo ministerijai sumokėjus kompensaciją už miško žemės pavertimą kitomis naudmenomis pagal Lietuvos Respublikos Vyriausybės 2011 m. rugsėjo 28 d. nutarimu Nr. 1131 patvirtintą tvarkos aprašą, Valstybės miškų kadastro duomenys, susiję su šiais Žemės sklypais, buvo patikslinti.

Lietuvos Respublikos žemės įstatymo 7 straipsnio 6 dalis nustato, kad valstybinės žemės sklypai, reikalingi viešosios transporto infrastruktūros valdytojo veiklą reglamentuojančiuose įstatymuose nustatytoms valstybinėms funkcijoms atlikti, perduodami patikėjimo teise viešosios transporto infrastruktūros valdytojui Vyriausybės nustatyta tvarka NŽT vadovo sprendimu, jeigu tai nustatyta viešosios transporto infrastruktūros valdytojo veiklą reglamentuojančiuose įstatymuose. Lietuvos Respublikos geležinkelių transporto kodekso (toliau – GTK) 23 straipsnio 1 dalyje ir GTK 24 straipsnio 1 dalyje nustatytos valstybinės viešosios geležinkelių infrastruktūros valdytojo funkcijos priskirtos AB „LTG Infra“ (toliau – Bendrovė).

Pagal Projekto sprendinius Žemės sklypai numatyti naudoti viešajai geležinkelių infrastruktūrai, todėl yra perduotini valdyti patikėjimo teise Bendrovei.

**Atsižvelgiant į išdėstytą informaciją ir vadovaudamasi Lietuvos Respublikos žemės įstatymo 7 straipsnio 7 dalies nuostatomis, prašome informuoti Lietuvos Respublikos aplinkos ministeriją ir inicijuoti Lietuvos Respublikos Vyriausybės nutarimo dėl VĮ Valstybinių miškų urėdijos patikėjimo teisės pasibaigimo projekto rengimą į nurodytus Žemės sklypus:**

**1) 0,0105 ha žemės sklypą (kadastro Nr. 1901/0294:2204, unikalus Nr. 4400-6314-9455), esantį Kauno mieste.**

**2) 0,0627 ha žemės sklypą (kadastro Nr. 1901/0300:217, unikalus Nr. 4400-6314-4103), esantį Kauno mieste.**

**3) 0,0164 ha žemės sklypą (kadastro Nr. 1901/0300:216, unikalus Nr. 4400-6330-7166), esantį Kauno mieste.**

**PRIDEDAMA:**

1. Nacionalinės žemės tarnybos prie Aplinkos ministerijos direktoriaus 2024 m. vasario 17 d. įsakymo Nr. 1PV-6-(1. 2 E.) „Dėl žemės paėmimo visuomenės poreikiams (pagal projekto „Rail Baltica“ geležinkelių infrastruktūros Kauno geležinkelių mazge susisiekimo komunikacijų inžinerinės infrastruktūros vystymo planą) Kauno miesto savivaldybės ir Kauno rajono savivaldybės teritorijose projekto tvirtinimo“, el. dokumento nuorašas.
2. VĮ Valstybinių miškų urėdijos 2025 m. liepos 1 d. raštas Nr. 77-S-11274-2025 „Dėl patikėjimo teisės pasibaigimo į valstybinius žemės sklypus“.
3. Žemės sklypų (unikalus Nr. 4400-6314-9455, Nr. 4400-6314-4103, Nr. 4400-6330-7166) Nekilnojamojo turto registras registro išrašai, 3 vnt.
4. Žemės sklypų planai M1:500, 3 vnt.

Ministerijos kancleris

Tomas Daukantas



**NACIONALINĖS ŽEMĖS TARNYBOS  
PRIE APLINKOS MINISTERIJOS  
DIREKTORIUS**

**ĮSAKYMAS**

**DĖL ŽEMĖS PAĖMIMO VISUOMENĖS POREIKIAMS (PAGAL PROJEKTO „RAIL  
BALTICA“ GELEŽINKELIŲ INFRASTRUKTŪROS KAUNO GELEŽINKELIŲ MAZGE  
SUSISIEKIMO KOMUNIKACIJŲ INŽINERINĖS INFRASTRUKTŪROS VYSTYMO  
PLANĄ) KAUNO MIESTO IR KAUNO RAJONO SAVIVALDYBIŲ TERITORIJOSE  
PROJEKTO PATVIRTINIMO**

2025 m.                      d. Nr.  
Vilnius

Vadovaudamasis Lietuvos Respublikos žemės įstatymo 32 straipsnio 3 dalies 7 punktu, 45 straipsnio 1 dalies 1 punktu, Lietuvos Respublikos žemės paėmimo visuomenės poreikiams įgyvendinant ypatingos valstybinės svarbos projektus įstatymo 3 straipsnio 1 dalies 1 punktu, 12 straipsniu, Lietuvos Respublikos Seimo 2011 m. spalio 11 d. nutarimu Nr. XI-1612 „Dėl projekto „Rail Baltica“ pripažinimo ypatingos valstybinės svarbos projektu“, Lietuvos Respublikos Vyriausybės 2024 m. sausio 24 d. nutarimu Nr. 82 „Dėl projekto „Rail Baltica“ geležinkelių infrastruktūros Kauno geležinkelių mazge susisieikimo komunikacijų inžinerinės infrastruktūros vystymo plano patvirtinimo ir žemės paėmimo visuomenės poreikiams pagal projekto „Rail Baltica“ geležinkelių infrastruktūros Kauno geležinkelių mazge susisieikimo komunikacijų inžinerinės infrastruktūros vystymo plano sprendinius procedūros pradžios“ ir atsižvelgdamas į Lietuvos Respublikos susisieikimo ministerijos 2025 m. sausio 20 d. raštą Nr. 2ZP-475 „Dėl žemės paėmimo visuomenės poreikiams (pagal projekto „Rail Baltica“ geležinkelių infrastruktūros Kauno geležinkelių mazge susisieikimo komunikacijų inžinerinės infrastruktūros vystymo planą) Kauno miesto savivaldybės ir Kauno rajono savivaldybės teritorijose projekto teikimo tvirtinimui“:

1. T v i r t i n u Žemės paėmimo visuomenės poreikiams (pagal projekto „Rail Baltica“ geležinkelių infrastruktūros Kauno geležinkelių mazge susisieikimo komunikacijų inžinerinės infrastruktūros vystymo planą) Kauno miesto ir Kauno rajono savivaldybių teritorijose projektą (pridedama), kurio:

1.1. projektą įgyvendinanti institucija – Susisieikimo ministerija;

1.2. projekto rengėjas – UAB „Tyrens Lietuva“, projekto vadovė ir rengėja Ieva Petruškevičiūtė (žemės paėmimo visuomenės poreikiams projektų rengimo kvalifikacijos pažymėjimo Nr. 2R-VP-139), projekto rengėja Kristina Kasiulienė (žemės paėmimo visuomenės poreikiams projektų rengimo kvalifikacijos pažymėjimo Nr. 2R-VP-36).

2. P a v e d u:

2.1. Nacionalinės žemės tarnybos prie Aplinkos ministerijos (toliau – Nacionalinė žemės tarnyba) Nekilnojamojo turto kadastro skyriui pagal pateiktas žemės sklypų kadastro duomenų bylas priimti sprendimus patvirtinti paimamų visuomenės poreikiams žemės sklypų kadastro duomenis ir žemės sklypų, suformuotų pertvarkius žemės sklypų dalis, likusias nuo visuomenės poreikiams paimamų žemės sklypų (jų dalių), kadastro duomenis ir per 5 darbo dienas nuo sprendimo patvirtinti minėtus kadastro duomenis priėmimo dienos raštu Nacionaline elektroninių siuntų pristatymo, naudojant pašto tinklą, informacine sistema (toliau – E. pristatymo sistema) pateikti valstybės įmonei Registrų centrui prašymą juos įrašyti ar pakeisti Nekilnojamojo turto kadastre ir Nekilnojamojo turto registre;

2.2. Nacionalinės žemės tarnybos Kauno apygardos žemės tvarkymo ir administravimo skyriui:

2.2.1. per 5 darbo dienas nuo šio įsakymo priėmimo apie šį įsakymą, E. pristatymo sistema pateikiant raštą informuoti Susisiekimo ministeriją;

2.2.2. gavus iš valstybės įmonės Registrų centro dokumentus, patvirtinančius šio įsakymo 2.1 papunktyje nurodytų veiksmų atlikimą, vadovaujantis Žemės paėmimo visuomenės poreikiams įgyvendinant ypatingos valstybinės svarbos projektus įstatymo 5 straipsnio 2<sup>1</sup> dalimi, nedelsiant parengti žemės paėmimo visuomenės poreikiams aktų projektus ir Nacionalinės žemės tarnybos dokumentų valdymo sistemos priemonėmis pateikti juos pasirašyti Nacionalinės žemės tarnybos direktoriui.

Šis įsakymas per vieną mėnesį gali būti skundžiamas Lietuvos Respublikos administracinių bylų teisenos įstatymo nustatyta tvarka Regionų administraciniam teismui (adresas: Žygimantų g. 2, Vilnius).

Direktorius

Saulius Mickus



PROJEKTO PAVADINIMAS	Žemės paėmimo visuomenės poreikiams (pagal projekto „Rail Baltica“ geležinkelių infrastruktūros Kauno geležinkelių mazge susisiekimo komunikacijų inžinerinės infrastruktūros vystymo planą) Kauno miesto savivaldybės ir Kauno rajono savivaldybės teritorijose projektas
PROJEKTO ETAPAS	IV etapas. Žemės paėmimo projekto rengimo etapas
PROJEKTO NUMERIS	8965
ĮGYVENDINAN ČIOJI INSTITUCIJA	Lietuvos Respublikos susisiekimo ministerija Gedimino pr. 17, 01505 Vilnius
PASLAUGŲ PIRKĖJAS	AB „LTG Infra“ Geležinkelio g. 2, 02100 Vilnius
PASLAUGŲ TEIKĖJAS	UAB „Tyrens Lietuva“ Jonavos g. 7, 44192 Kaunas
PROJEKTO KODAS	IF-X113_IF-X155
SUTARTIS	2024-02-13 NR. 1F-11/ NR. SI-22/2024
IŠLEIDIMO DATA	2024

Paslaugų teikėjas	Kvalif. patvirt. dok. Nr.	Pareigos	Vardas, pavardė	Parašas
UAB „Tyrens Lietuva“		Skyriaus vadovas	Justina Jatužytė	
	2R-VP-139	Projekto vadovas	Ieva Petruškevičiūtė	
	2R-VP-139	Projekto rengėjas	Ieva Petruškevičiūtė	
	2R-VP-36	Projekto rengėjas	Kristina Kasiulienė	

**TURINYS**

BENDRI DUOMENYS .....	2
ŽPVP PROJEKTO PARENGIAMASIS ETAPAS.....	5
ŽPVP PROJEKTO RENGIMO ETAPAS .....	5
ŽEMĖS SKLYPŲ KADASTRINIAI MATAVIMAI .....	5
ŽEMĖS SKLYPŲ PERTVARKYMAS .....	6
KITI VISUOMENĖS POREIKIAMS PAIMAMI NEKILNOJAMOJO TURTO OBJEKTAI .	7
SERVITUTAI .....	8
MIŠKO ŽEMĖS PAVERTINIMAS KITOMIS NAUDMENOMIS.....	19
TAIKOMOS SPECIALIOSIOS ŽEMĖS NAUDOJIMO SĄLYGOS .....	21
SAUGOMOS TERITORIJOS, MATERIALINĖS VERTYBĖS, NEKILNOJAMOSIOS KULTŪROS VERTYBĖS .....	21
NUOSAVYBĖS TEISĖS IR KITOS NAUDOJIMOSI TEISĖS .....	22
KITOS DAIKTINĖS TEISĖS IR JURIDINIAI FAKTAI .....	24
VISUOMENĖS POREIKIAMS PAIMAMO TURTO VERTINIMAS .....	30
ŽPVP PROJEKTO SPRENDINIŲ APIBENDRINIMAS .....	31
PRIEDAI .....	33

Sutartis	Lapas	Lapų	Laida
2024-02-05 NR. 1F-11/ NR. SI-22/2024	1	33	O

Žemės paėmimo visuomenės poreikiams (pagal projekto „Rail Baltica“ geležinkelių infrastruktūros Kauno geležinkelių mazge susisiekimo komunikacijų inžinerinės infrastruktūros vystymo planą) Kauno miesto savivaldybės ir Kauno rajono savivaldybės teritorijose projektas

## BENDRI DUOMENYS

**Projekto pavadinimas** – Žemės paėmimo visuomenės poreikiams (pagal projekto „Rail Baltica“ geležinkelių infrastruktūros Kauno geležinkelių mazge susisiekimo komunikacijų inžinerinės infrastruktūros vystymo planą) Kauno miesto savivaldybės ir Kauno rajono savivaldybės teritorijose projektas (toliau – **ŽPVP projektas**).

**Projekto rūšis** – specialusis planas, rengiamas taikant Lietuvos Respublikos žemės paėmimo visuomenės poreikiams įgyvendinant ypatingos valstybinės svarbos projektus įstatymo (toliau – **ŽPVP įstatymas**) nuostatas. Projektas „Rail Baltica“ Lietuvos Respublikos Seimo 2011 m. spalio 11 d. nutarimu Nr. XI-1612 „Dėl projekto „Rail Baltica“ pripažinimo ypatingos valstybinės svarbos projektu“ yra pripažintas ypatingos valstybinės svarbos projektu.

**Projektą įgyvendinančioji institucija** – Lietuvos Respublikos susisiekimo ministerija (toliau – **Susisiekimo ministerija**), juridinio asmens kodas 188620589, Gedimino pr. 17, LT-01103 Vilnius, tel. +370 5 261 2363, faks. +370 5 212 4335, el. paštas [sumin@sumin.lt](mailto:sumin@sumin.lt), interneto svetainė [www.sumin.lrv.lt](http://www.sumin.lrv.lt).

**Paslaugų pirkėjas** – AB „LTG Infra“, juridinio asmens kodas 305202934, Geležinkelio g. 2, LT-02100 Vilnius, tel. +370 5 269 33 53, el. paštas [info@ltginfra.lt](mailto:info@ltginfra.lt), interneto svetainė [www.ltginfra.lt](http://www.ltginfra.lt) (toliau – Paslaugų pirkėjas).

**Paslaugų teikėjas** (toliau – **ŽPVP projekto rengėjas**) – UAB „Tyrens Lietuva“, juridinio asmens kodas 234004210, Jonavos g. 7 (D korpusas), LT-44192 Kaunas, tel. +370 37 223186, el. paštas [info@tyrens.lt](mailto:info@tyrens.lt), interneto svetainė [www.tyrens.lt](http://www.tyrens.lt), atsakingas asmuo – Žemėtvarkos ir geodezijos skyriaus projekto vadovė Ieva Petruškevičiūtė tel. +370 620 50644, el. p. [ieva.petruskeviciute@tyrens.lt](mailto:ieva.petruskeviciute@tyrens.lt), žemės paėmimo visuomenės poreikiams projektų projekto rengėjo kvalifikacijos pažymėjimo Nr. 2R-VP-139.

**ŽPVP projekto rengimo pagrindas** – Lietuvos Respublikos Vyriausybės 2024 m. sausio 24 d. nutarimas Nr. 82 „Dėl projekto „Rail Baltica“ geležinkelių infrastruktūros Kauno geležinkelių mazge susisiekimo komunikacijų inžinerinės infrastruktūros vystymo plano patvirtinimo ir žemės paėmimo visuomenės poreikiams projekto „Rail Baltica“ geležinkelių infrastruktūros Kauno geležinkelių mazge susisiekimo komunikacijų inžinerinės infrastruktūros vystymo plano sprendinius procedūros pradžios“, kuriuo patvirtintas vystymo planas ir pradėta žemės paėmimo procedūra (toliau – **Vystymo planas**) (adresas internete [www.planuojustatau.lt](http://www.planuojustatau.lt), specialiojo plano dokumento registracijos numeris T00090448).

**ŽPVP projekto teritorija:** Vystymo plano sprendinių, numatančių geležinkelių infrastruktūros Kauno geležinkelių mazge susisiekimo komunikacijų inžinerinės infrastruktūros statybos ir rekonstrukcijos sprendinius Kauno miesto savivaldybės ir Kauno rajono savivaldybės teritorijose, vieta. Į ŽPVP projekto teritoriją įtraukti privatūs ir valstybiniai žemės sklypai, kurių dalys paimamos visuomenės poreikiams, privatūs ir valstybiniai žemės sklypai bei laisva valstybinė žemė kurioje projektuojami servitutai, laisva valstybinė žemė, kurioje formuojami žemės sklypai ir juose nustatomi servitutai. Teritorijos plotas 708,00 ha. ŽPVP projekto teritorija išsidėsčiusi Kauno mieste, Kauno miesto savivaldybės teritorijoje ir Karkazų k., Neveronių k., Martinavos k., Pabiržio k., Pavytės k., Rašnavos k., Ražiškių k., Rinkūnų k., Rokelių k., Rokų k. ir Vingytės k. Kauno rajono savivaldybės teritorijoje.

**ŽPVP projekto rengimo ir įgyvendinimo tikslas** – vadovaujantis ŽPVP įstatymu, pagal Vystymo plano sprendinius, suformuoti valstybinės žemės sklypus, reikalingus Vystymo plano sprendinių įgyvendinimui, ir įregistruoti juos Nekilnojamojo turto registre (toliau – **NTR**) nustatant ar pakeičiant pagrindinę žemės naudojimo paskirtį ir naudojimo būdą.

ŽPVP projekto rengimo ir įgyvendinimo uždaviniai:

- - parengti Projektą;
- - parengti žemės sklypų kadastro duomenų bylas;

Sutartis	Lapas	Lapų	Laida
2024-02-05 NR. 1F-11/ NR. SI-22/2024	2	33	0

Žemės paėmimo visuomenės poreikiams (pagal projekto „Rail Baltica“ geležinkelių infrastruktūros Kauno geležinkelių mazge susisiekimo komunikacijų inžinerinės infrastruktūros vystymo planą) Kauno miesto savivaldybės ir Kauno rajono savivaldybės teritorijose projektas

- - atlikti paimamo visuomenės poreikiams turto ir verslo vertinimą;
- - organizuoti žemės ir joje esančio kito nekilnojamojo turto išpirkimą bei atlyginti kitus nuostolius, teisingai atlyginant savininkams ir (ar) kitiems naudotojams;
- - organizuoti verslo vertinimą, teisingai atlyginant savininkams ir (ar) kitiems naudotojams;
- - organizuoti valstybinės ir privačios žemės ir joje esančio kito nekilnojamojo turto nuomos ir (ar) panaudos bei patikėjimo teisės nutraukimą prieš terminą, juridinių faktų ir daiktinių teisių į žemę ir joje esantį kitą nekilnojamąjį turtą panaikinimą;
- - organizuoti valstybinio ir privataus miško žemės, kuri yra geležinkelio ir susijusios infrastruktūros statybai bei rekonstrukcijai reikalinguose žemės sklypuose, pavertimą kitomis naudmenomis Vyriausybės nustatyta tvarka;
- - organizuoti pagal Projekto sprendinius padalintų žemės sklypų ir juose esančio kito privataus nekilnojamojo turto įrašymą Nekilnojamojo turto registre žemės sklypo savininko vardu;
- - organizuoti išpirktų žemės sklypų ir juose esančio kito privataus nekilnojamojo turto įrašymą į Nekilnojamojo turto registrą valstybės vardu;
- - visuomenės poreikiams paimtus žemės sklypus (dalis) sujungti ir suformuoti valstybinės žemės sklypus, nustatant ar pakeičiant pagrindinę žemės naudojimo paskirtį ir naudojimo būdą;
- - atlikti asmenų pateiktų pasiūlymų ir pretenzijų nagrinėjimą bei rengti ir teikti medžiagą reikalingą ginčų dėl žemės paėmimo visuomenės poreikiams procedūros nagrinėjimui teismuose;
- - atlikti Projekto rengimo ir įgyvendinimo viešinimą.
- - atlikti kitus reikalingus su Projekto parengimu ir įgyvendinimu susijusius veiksmus.

#### **Žemės paėmimo visuomenės poreikiams projektas rengiamas ir įgyvendinamas vadovaujantis:**

1. Lietuvos Respublikos žemės paėmimo visuomenės poreikiams įgyvendinant ypatingos valstybinės svarbos projektus įstatymu;
2. Lietuvos Respublikos nekilnojamojo turto kadastro įstatymu;
3. Lietuvos Respublikos nekilnojamojo turto registro įstatymu;
4. Lietuvos Respublikos turto ir verslo vertinimo pagrindų įstatymu;
5. Lietuvos Respublikos statybos įstatymu;
6. Lietuvos Respublikos žemės įstatymu;
7. Lietuvos Respublikos geodezijos ir kartografijos įstatymu;
8. Lietuvos Respublikos nekilnojamojo turto kadastro įstatymu;
9. Lietuvos Respublikos kelių įstatymu;
10. Lietuvos Respublikos miškų įstatymu;
11. Lietuvos Respublikos geležinkelių transporto kodeksu;
12. Lietuvos Respublikos civiliniu kodeksu;
13. Lietuvos Respublikos specialiųjų žemės naudojimo sąlygų įstatymu;
14. Lietuvos Respublikoje galiojančiais geodezijos ir kartografijos techniniais reglamentais;
15. Lietuvos Respublikos Vyriausybės 2011 m. rugsėjo 28 d. nutarimu Nr. 1131 „Dėl Miško žemės pavertimo kitomis naudmenomis ir kompensavimo už miško žemės pavertimą kitomis naudmenomis tvarkos aprašo patvirtinimo“;
16. Lietuvos Respublikos Vyriausybės 2002 m. balandžio 15 d. nutarimu Nr. 534 „Dėl Lietuvos Respublikos nekilnojamojo turto kadastro nuostatų patvirtinimo“ ;

Sutartis	Lapas	Lapų	Laida
2024-02-05 NR. 1F-11/ NR. SI-22/2024	3	33	O

Žemės paėmimo visuomenės poreikiams (pagal projekto „Rail Baltica“ geležinkelių infrastruktūros Kauno geležinkelių mazge susisiekimo komunikacijų inžinerinės infrastruktūros vystymo planą) Kauno miesto savivaldybės ir Kauno rajono savivaldybės teritorijose projektas

17. Lietuvos Respublikos Vyriausybės 2014 m. balandžio 23 d. nutarimu Nr. 379 „Dėl Nekilnojamojo turto registro nuostatų patvirtinimo“;
18. Lietuvos Respublikos Vyriausybės 1995 m. lapkričio 13 d. nutarimu Nr. 1428 „Dėl Valstybinės žemės perdavimo neatlygintinai naudotis taisyklių patvirtinimo“ ;
19. Lietuvos Respublikos žemės ūkio ministro 2002 m. gruodžio 30 d. įsakymu Nr. 522 „Dėl nekilnojamojo turto objektų kadastrinių matavimų ir kadastro duomenų surinkimo bei tikslinimo taisyklių patvirtinimo“ ;
20. Lietuvos Respublikos finansų ministro 2012 m. balandžio 27 d. įsakymu Nr. 1K-159 „Dėl turto ir verslo vertinimo metodikos patvirtinimo“;
21. Lietuvos Respublikos aplinkos ministro 2013 m. gruodžio 31 d. įsakymu Nr. D1-1009 „Dėl Teritorijų planavimo erdvių duomenų specifikacijos patvirtinimo“;
22. Nacionalinės žemės tarnybos prie Žemės ūkio ministerijos direktoriaus 2014 m. gruodžio 17 d. įsakymu Nr. 1P-(1.3.)-489 „Dėl Žemėtvarkos planavimo dokumentų erdvių objektų specifikacijos patvirtinimo“;
23. Nacionalinės žemės tarnybos prie Žemės ūkio ministerijos generalinio direktoriaus 2005 m. lapkričio 10 d. įsakymu Nr. 1P-209 „Dėl Žemės sklypų ribų ženklinimo taisyklių ir Riboženklių standartų patvirtinimo“ (Nacionalinės žemės tarnybos prie žemės ūkio ministerijos direktoriaus 2013 m. gruodžio 30 d. įsakymo Nr. 1P-(1.3.)-424 redakcija);
24. Lietuvos Respublikos Vyriausybės 2004 m. spalio 14 d. nutarimu Nr. 1289 „Dėl žemės servitutų nustatymo administraciniu aktu taisyklių patvirtinimo“;
25. Lietuvos Respublikos Vyriausybės 2019 m. gruodžio 11 d. nutarimu Nr. 1248 „Dėl Lietuvos Respublikos specialiųjų žemės naudojimo sąlygų įstatymo įgyvendinimo“;
26. Kitais su žemės paėmimu visuomenės poreikiams susijusių teisės aktų reikalavimais.

Sutartis	Lapas	Lapų	Laida
2024-02-05 NR. 1F-11/ NR. SI-22/2024	4	33	O

Žemės paėmimo visuomenės poreikiams (pagal projekto „Rail Baltica“ geležinkelių infrastruktūros Kauno geležinkelių mazge susisiekimo komunikacijų inžinerinės infrastruktūros vystymo planą) Kauno miesto savivaldybės ir Kauno rajono savivaldybės teritorijose projektas

## ŽPVP PROJEKTO PARENGIAMASIS ETAPAS

**ŽPVP** įstatyme nustatyta tvarka, po Vystymo plano patvirtinimo Susisiekimo ministerija, žemės sklypų savininkams ir naudotojams išsiuntė informacinius pranešimus apie priimtą Lietuvos Respublikos Vyriausybės 2024 m. sausio 24 d. nutarimą Nr. 82 „Dėl projekto „Rail Baltica“ geležinkelių infrastruktūros Kauno geležinkelių mazge susisiekimo komunikacijų inžinerinės infrastruktūros vystymo plano patvirtinimo ir žemės paėmimo visuomenės poreikiams projekto „Rail Baltica“ geležinkelių infrastruktūros Kauno geležinkelių mazge susisiekimo komunikacijų inžinerinės infrastruktūros vystymo plano sprendinius procedūros pradžios“, kuriuo patvirtintas vystymo planas ir pradėta žemės paėmimo procedūra.

ŽPVP projektas pradėtas rengti 2024 m. vasario 5 d. vadovaujantis Susisiekimo ministerijos, AB „LTG Infra“ ir Projekto rengėjo sudaryta sutartimi Nr. 1F-11/ Nr. SI-22/2024. Apie pradedamą rengti ŽPVP projektą paskelbta:

- UAB „Tyrens Lietuva“ interneto svetainėje adresu <https://tyrens.lt/lt/naujienos/del-pradedamo-rengti-zemes-paemimo-visuomenes-poreikiams-pagal-projekto-rail-baltica-gelezinkeliu-infrastrukturos-kauno-gelezinkeliu-mazge-susisiekimo-komunikaciju-inzinerines-infra/>;
- Projekto „Rail Baltica“ interneto svetainėje adresu <https://rail-baltica.lt/apie-projekta/informacija-visuomenei/>;
- Lietuvos Respublikos susisiekimo ministerijos interneto svetainėje adresu <https://sumin.lrv.lt/lt/veiklos-sritys/kita-veikla/zemes-paemimo-visuomenes-poreikiams-projektai/>;
- Projektas viešinamas Web GIS internetinėje erdvėje <https://arcg.is/1zumL10>.

Skelbimai apie pradedamą rengti Projektą pateikti šio aiškinamojo rašto 1 priede.

Paslaugos teikėjas parengė ŽPVP projekto darbų programą, kuri buvo patvirtinta AB „LTG Infra“ 2024 m. kovo 26 d. generalinio direktoriaus sprendimu Nr. SPR-L1(INFRA)-47/2024 „Dėl žemės paėmimo visuomenės poreikiams projekto Kauno miesto savivaldybės ir Kauno rajono savivaldybės teritorijose darbų programos tvirtinimo“.

## ŽPVP PROJEKTO RENGIMO ETAPAS

### ŽEMĖS SKLYPŲ KADASTRINIAI MATAVIMAI

ŽPVP projekto teritorijoje rengimo etapo pradžioje buvo 71 žemės sklypas, kurį (ar kurio dalį) reikia paimti visuomenės poreikiams ir kuris suformuotas atliekant preliminarinius matavimus arba kadastrinius matavimus, bet ne valstybinėje koordinacijų sistemoje LKS-94. Vadovaujantis ŽPVP įstatymo, 4 straipsnio 5<sup>1</sup> dalimi tokių žemės sklypų ribas buvo būtina patikslinti. ŽPVP projekto rengimo etapo metu 71 žemės sklypui atlikti kadastriniai matavimai. Atlikus kadastrinius matavimus 2 žemės sklypai (unikalus Nr. 5233-0013-0075 ir unikalus Nr. 5233-0007-0028) padalinti į du ar daugiau nekilnojamojo turto objektų. Žemės sklypui (unikalus Nr. 4400-4078-7048) parengtas ir patvirtintas žemės sklypų formavimo pertvarkymo projektas ir pradėti kadastriniai matavimai (iki žemės paėmimo visuomenės poreikiams procedūros pradžios), todėl šio žemės sklypo padalijimas pabaigtas ir žemės sklypas atskiromis dalimis įregistruotas Nacionalinės žemės tarnybos prie Aplinkos ministerijos sprendimu (padalijimas atliktas ne ŽPVP projekto rengėjo). ŽPVP projekto rengimo eigoje buvo užbaigtas žemės sklypo (buvęs unikalus Nr. 4400-4106-1643) padalijimas savininkų iniciatyva. Žemės sklypai, kuriems suteikti nauji identifikatoriai (unikalus ir kadastro numeriai) nurodyti 1 lentelėje.

Sutartis	Lapas	Lapų	Laida
2024-02-05 NR. 1F-11/ NR. SI-22/2024	5	33	O

Žemės paėmimo visuomenės poreikiams (pagal projekto „Rail Baltica“ geležinkelių infrastruktūros Kauno geležinkelių mazge susisiekimo komunikacijų inžinerinės infrastruktūros vystymo planą) Kauno miesto savivaldybės ir Kauno rajono savivaldybės teritorijose projektas

**1 lentelė.** Duomenys apie pasikeitusius žemės sklypų identifikatorius

Eil. Nr.	Buvęs žemės sklypo unikalus Nr.	Nr. ŽPVP projekte	Esamas žemės sklypo unikalus Nr.	NŽT vedėjo sprendimo, kuriuo suformuotas žemės sklypas data ir numeris / Pastabos
1.	5233-0013-0075	7-1	4400-6319-3264	2024-06-14
2.		7-2	4400-6319-3953	1SK-14278(10.1 E.) Žemės sklypo unikalus Nr. 4400-6319-3264 dalis paimama visuomenės poreikiams. Žemės sklypas unikalus Nr. 4400-6319-3953 visuomenės poreikiams paimamas nebus
3.	5233-0007-0028	8-1	4400-6319-4261	2024-06-11
4.		8-2	4400-6319-4429	1SK-13754(10.1 E.)
5.		8-3	4400-6319-4483	Žemės sklypo unikalus Nr. 4400-6319-4261 dalis paimama visuomenės poreikiams. Žemės sklypai unikalus Nr. 4400-6319-4429 ir unikalus Nr. 4400-6319-4483 visuomenės poreikiams paimamas nebus
6.	4400-4078-7048	61-1	4400-6063-3536	Pradėjus žemės paėmimo visuomenės poreikiams procedūras įgyvendintas patvirtintas formavimo pertvarkymo projektas – padalintas žemės sklypas ir NTR įregistruoti 2 nekilnojamojo turto objektai
7.		61-2	4400-6064-8232	
8.	4400-4106-1643	48	4400-5433-7023	2021-11-26 8VJ-1245-(14.8.2 E.)

ŽPVP projekto rengimo metu (2024 m. liepos 5 d.), NTR buvo įregistruotas naujas žemės sklypas (unikalus Nr. 4400-6283-1154) kurį kerta žemės paėmimo visuomenės poreikiams riba. Žemės sklypo (unikalus Nr. 4400-6283-1154) savininkai ir (ar) kitų naudotojai informuoti apie priimtą Lietuvos Respublikos Vyriausybės 2024 m. sausio 24 d. nutarimą Nr. 82 „Dėl projekto „Rail Baltica“ geležinkelių infrastruktūros Kauno geležinkelių mazge susisiekiimo komunikacijų inžinerinės infrastruktūros vystymo plano patvirtinimo ir žemės paėmimo visuomenės poreikiams projekto „Rail Baltica“ geležinkelių infrastruktūros Kauno geležinkelių mazge susisiekiimo komunikacijų inžinerinės infrastruktūros vystymo plano sprendinius procedūros pradžios“, kuriuo patvirtintas vystymo planas ir pradėta žemės paėmimo procedūra. Žemės sklypui (unikalus Nr. 4400-6283-1154) NTR įregistruotas juridinis faktas apie pradėtą žemės paėmimo visuomenės poreikiams procedūrą.

Visi žemės sklypai, kurie yra ŽPVP projekto teritorijoje, aprašyti šio aiškinamojo rašto 2 priede. Atlikus žemės sklypų kadastrinius matavimus koregavosi ir valstybinės žemės, kurioje žemės sklypai nesuformuoti ir kurią reikia paimti/panaudoti visuomenės poreikiams, ribos bei plotai. Valstybinės žemės plotai (toliau – **VŽ**) aprašyti šio aiškinamojo rašto 3 priede.

## ŽEMĖS SKLYPŲ PERTVARKYMAS

**Žemės sklypų pertvarkymas padalijant.** Vadovaujantis Vystymo plano sprendiniais visuomenės poreikiams daugeliu atveju reikia paimti tik dalį žemės sklypo. Tokių žemės sklypų ŽPVP projekto teritorijoje yra vienas šimtas keturiasdešimt septyni (147). Kai visuomenės poreikiams reikia paimti tik dalį žemės sklypo, ŽPVP projekto metu atliekamas žemės sklypų padalijimas į visuomenės poreikiams paimamą žemės sklypą (toliau – **Paimamas sklypas**) ir po žemės paėmimo visuomenės poreikiams žemės savininkui liekantį žemės sklypą (toliau – **Liekantis**

Sutartis	Lapas	Lapų	Laida
2024-02-05 NR. 1F-11/ NR. SI-22/2024	6	33	O

Žemės paėmimo visuomenės poreikiams (pagal projekto „Rail Baltica“ geležinkelių infrastruktūros Kauno geležinkelių mazge susisiekiimo komunikacijų inžinerinės infrastruktūros vystymo planą) Kauno miesto savivaldybės ir Kauno rajono savivaldybės teritorijose projektas

**sklypas).** Pertvarkytų žemės sklypų duomenys (plotas, projektuojami servitutai ir taikomos specialiosios žemės naudojimo sąlygos) ir kt. pateikti šio aiškinamojo rašto 2 priede.

**Visuomenės poreikiams formuojami žemės sklypai.** Vystymo plano sprendinių įgyvendinimui ŽPVP projekte visuomenės poreikiams formuojami vienas šimtas vienas (101) žemės sklypas, kuriuose pagal Vystymo plano sprendinius suprojektuoti susisiekimo komunikacijų inžinerinės infrastruktūros koridoriai, iš jų aštuoniasdešimt penki (85) žemės sklypai geležinkelio kelių infrastruktūros plėtrai ir šešiolika (16) žemės sklypų kelių infrastruktūros plėtrai. Visuomenės poreikiams žemės sklypai ŽPVP projekte formuojami:

- apjungimo būdu (sujungiant NTR įregistruotus Paimamus sklypus ir VŽ), žemės sklypams nustatoma paskirtis – Kita, naudojimo būdas – Susisiekimo ir inžinerinių tinklų koridorių teritorijos;
- suformuojant naują žemės sklypą valstybinėje žemėje (kai visuomenės poreikiams panaudojamas VŽ plotas, kuris su Paimamais sklypais ar kitais VŽ plotais neapsijungia), formuojamiems naujiems žemės sklypams nustatoma paskirtis – Kita, naudojimo būdas – Susisiekimo ir inžinerinių tinklų koridorių teritorijos;
- keičiant žemės sklypo paskirtį ir naudojimo būdą (kai NTR įregistruotas Paimamas sklypas nesijungia su kitais Paimamais sklypais ar VŽ), t. y. naujas žemės sklypas neformuojamas, tačiau Paimamam sklypui keičiama paskirtis – Kita, naudojimo būdas – Susisiekimo ir inžinerinių tinklų koridorių teritorijos.

Informacija apie visuomenės poreikiams (geležinkelių kelių ir kelių infrastruktūrai) formuojamus žemės sklypus pateikiama aiškinamojo rašto 5 priede (5.1. dalyje – Geležinkelių kelių infrastruktūrai formuojami žemės sklypai, o 5.2. dalyje – Kelių infrastruktūrai formuojami žemės sklypai).

Suformavus ir nekilnojamojo turto registre įregistravus visuomenės poreikiams formuojamus žemės sklypus ŽPVP projekte numatomas **Visuomenės poreikiams formuojamo žemės sklypo K1 padalijimas** į:

- 1,5377 ha ploto žemės sklypą numeris projekte K1-1 vietinės reikšmės kelių infrastruktūrai;
- 1,8201 ha ploto žemės sklypą numeris projekte K1-2 magistralinio kelio A1 skirtingų lygių sankryžos jungiamajam keliui.

#### **KITI VISUOMENĖS POREIKIAMS PAIMAMI NEKILNOJAMOJO TURTO OBJEKTAI**

ŽPVP projekto rengimo metu identifikuoti **kiti nekilnojamojo turto objektai, kurie nėra žemės sklypai ir kuriuos reikia paimti visuomenės poreikiams** (toliau – **Kiti nekilnojamojo turto objektai**). ŽPVP projekto teritorijoje yra Kitų nekilnojamojo turto objektų (statinių), kuriuos numatyta paimti visuomenės poreikiams. Kiti nekilnojamojo turto objektai aprašyti aiškinamojo rašto 4 priede.

Rengiant ŽPVP projekto sprendinius atlikta Vystymo plane numatytų paimti visuomenės poreikiams statinių detalizacija. ŽPVP projekto metu statiniai detalizuoti pagal surinktą kartografinę medžiagą kadastrinių matavimų metu ir atliekant nekilnojamojo turto apžiūrą vietovėje. Detalizuojant statinius taip pat atsižvelgta į Susisiekimo ministerijos ir/ar įgaliotos institucijos AB „LTG Infra“ surinktą informaciją apie statinius iš viešojo administravimo subjektų: Valstybinės teritorijų planavimo ir statybos inspekcijos, Nacionalinės žemės tarnybos prie Aplinkos ministerijos. Visų Vystymo plane numatytų griauti statinių detalizacija pateikiama 7 priede.

Sutartis	Lapas	Lapų	Laida
2024-02-05 NR. 1F-11/ NR. SI-22/2024	7	33	O

Žemės paėmimo visuomenės poreikiams (pagal projekto „Rail Baltica“ geležinkelių infrastruktūros Kauno geležinkelių mazge susisiekimo komunikacijų inžinerinės infrastruktūros vystymo planą) Kauno miesto savivaldybės ir Kauno rajono savivaldybės teritorijose projektas



## INŽINERINĖS INFRASTRUKTŪROS STATINIAI

ŽPVP projekto teritorijoje yra inžinerinių statinių, kurių dalys patenka į žemės sklypus arba valstybinę žemę, kurią reikia paimti visuomenės poreikiams. Tokių inžinerinių statinių pertvarkymas (padalijimas) arba kadastro duomenų patikslinimas prireikus (pvz. jeigu nepadalijus inžinerinio statinio nebus galimybės įregistruoti padalintą žemės sklypą) atliekamas ŽPVP projekto rengimo, įgyvendinimo metu, pagal patvirtintą žemės paėmimo visuomenės poreikiams ribą arba atlikus projekto „Rail Baltica“ geležinkelių infrastruktūros Kauno geležinkelių mazge susisiekimo komunikacijų inžinerinės infrastruktūros statybos/rekonstrukcijos darbus. Inžinerinių statinių padalinimo ar patikslintų kadastro duomenų įregistravimo darbus ŽPVP projekto rengimo ar įgyvendinimo metu atliks ŽPVP projekto rengėjo subteikėjas VĮ Žemės ūkio duomenų centras. Atlikus statybos/rekonstravimo darbus, inžinerinių statinių pertvarkymas (kadastro duomenų parengimas ir registravimas Nekilnojamojo turto registre) bus atliekamas Projekto „Rail Baltica“ lėšomis. Valstybinės reikšmės automobilių keliai ir jų dalių statiniai (pvz. viadukai) nebus paimami visuomenės poreikiams. Inžinerinių statinių sąrašas pateiktas 8 priede.

## SERVITUTAI

Servitutas yra daiktinė teisė, Lietuvos Respublikos civilinio kodekso (toliau – **CK**) 4.111 straipsnio 1 dalyje apibrėžiama kaip teisė į svetimą nekilnojamąjį daiktą, suteikiama naudotis tuo svetimu daiktu (tarnaujančiuoju daiktu), arba to daikto savininko teisės naudotis daiktu apribojimas, siekiant užtikrinti daikto, dėl kurio nustatomas servitutas (viešpataujančiojo daikto) tinkamą naudojimą. CK 4.112 straipsnio 1 dalyje reglamentuojama, kad servitutu suteikiamos servituto turėtoji konkretios naudojimosi konkrečiu svetimu daiktu teisės arba atimamos iš tarnaujančiojo daikto savininko konkretios naudojimosi daiktu teisės. CK 4.113 straipsnio 1 ir 2 dalyse nustatyta, kad servituto suteikiamos teisės turi būti įgyvendinamos pagal tikslinę paskirtį, kad būtų kuo mažiau nepatogumų tarnaujančiojo daikto savininkui. Servituto turėtojas, įgyvendindamas servituto suteikiamas teises, privalo nepažeisti kitų savininkų teisių. Vadovaujantis CK 4.124 straipsnio 1 dalimi, servitutą gali nustatyti įstatymai, sandoriai ir teismo sprendimas, o įstatymo nustatytais atvejais – administracinis aktas.

**Vystymo plano sprendiniai – suprojektuoti servitutai.** ŽPVP projekto teritorijoje yra trisdešimt vienas (31) žemės sklypas ir trylika (13) VŽ, kuriuos (ar kurių dalis) reikia paimti visuomenės poreikiams ir kuriuose pagal Vystymo plano sprendinius suprojektuoti inžinerinių tinklų koridoriai (požeminiai elektros kabeliai, elektros oro linijos, magistralinio dujotiekio tinklai, šilumos perdavimo tinklai, vandens tiekimo ir nuotekų, paviršinių nuotekų valymo tinklai (toliau bendrai vadinami – **inžineriniais tinklais**). Inžinerinių tinklų tiesimui, aptarnavimui bei naudojimui užtikrinti žemės sklypams (pertvarkomiems padalijimo būdu) projektuojami servitutai (222 – Servitutas – teisė tiesti, aptarnauti, naudoti požemines, antžemines komunikacijas (tarnaujantis)). Informacija apie žemės sklypus ir VŽ, kuriuos (ar kurių dalis) reikia paimti visuomenės poreikiams ir kuriuose projektuojami siūlomi servitutai, pateikiama 2 lentelėje (padalijimo būdu formuojamuose žemės sklypuose) ir 3 lentelėje (VŽ plotuose).

ŽPVP projekte numatyti servitutai geležinkelio infrastruktūrai, šie servitutai nustatomi valstybinėje žemėje ir žemės sklype, kurie aprašyti 4 lentelėje.

Vystymo plano sprendiniuose suprojektuoti servitutai siūlomi nustatyti vadovaujantis ŽPVP įstatymo 9 straipsnio 4 dalies 4 punktu ir bus nustatomi Lietuvos Respublikos žemės įstatymo (toliau – **Žemės įstatymas**) 22 straipsnio 2 dalies 7 punktu, kuris numato, kad valstybinės žemės sklypams, taip pat savivaldybių ir privačios žemės sklypams, kai įgyvendinant ypatingos valstybinės svarbos projektą numatomas servitutas, suteikiantis teisę tiesti inžinerinius tinklus ar kelius bei takus, jais naudotis ir juos prižiūrėti servitutai nustatomi administraciniu aktu.

Sutartis	Lapas	Lapų	Laida
2024-02-05 NR. 1F-11/ NR. SI-22/2024	8	33	0

Žemės paėmimo visuomenės poreikiams (pagal projekto „Rail Baltica“ geležinkelių infrastruktūros Kauno geležinkelių mazge susisiekimo komunikacijų inžinerinės infrastruktūros vystymo planą) Kauno miesto savivaldybės ir Kauno rajono savivaldybės teritorijose projektas

**2 lentelė.** Duomenys apie žemės sklypus, kuriuos (ar kurių dalis) reikia paimti visuomenės poreikiams ir liekančius po žemės paėmimo visuomenės poreikiams, ir kuriuose Vystymo plano sprendinių pagrindu projektuojami siūlomi servitutai

Eil. Nr.	Inžinerinių tinklų, dėl kurių nustatomas servitutas, pogrupis	Sklypo (dalies) numeris ŽPVP projekte	Sklypo unikalus (iki pertvarkymo padalijimo būdu)	Servituto žymėjimas sprendinių brėžinyje	Servituto plotas, ha
1.	Elektros tinklai	1	4400-5275-5447	S	0,0168
	Elektros tinklai			S1	0,0041
	Elektros tinklai			S3	0,0129
	Dujų tinklai (magistralinis dujotiekis)			S2	0,1283
2.	Elektros tinklai	4-1	4400-4949-8952	S	0,0070
3.	Elektros tinklai	4-3	4400-4949-8952	S	0,0069
4.	Elektros tinklai	6-1	4400-4928-1862	S1	0,0012
5.	Elektros tinklai	6-3	4400-4928-1862	S1	0,0028
6.	Dujų tinklai (magistralinis dujotiekis)	8-1-1	4400-6319-4261	S2	0,1032
	Elektros tinklai			S3	0,0043
7.	Dujų tinklai (magistralinis dujotiekis)	8-1-2	4400-6319-4261	S2	0,0223
	Elektros tinklai			S3	0,0023
8.	Dujų tinklai (magistralinis dujotiekis)	9-1	4400-5790-7823	S2	0,0014
9.	Dujų tinklai (magistralinis dujotiekis)	9-2	4400-5790-7823	S2	0,0160
10.	Elektros tinklai	21-1	4400-4904-6937	S5	0,0047
11.	Elektros tinklai	21-3	4400-4904-6937	S5	0,0047
12.	Elektros tinklai	23	4400-2708-5416	S7	0,0515
	Elektros tinklai			S6	0,0269
13.	Elektros tinklai	25	4400-2153-3317	S8	0,0139
	Elektros tinklai			S9	0,0152
14.	Elektros tinklai	26-1	4400-2772-1252	S9	0,0019
15.	Elektros tinklai	60	4400-0625-0754	S11	0,0119
	Elektros tinklai			S12	0,0082
	Šilumos tinklai			S10	0,0053
	Šilumos tinklai			S10	0,0085
16.	Elektros tinklai	68	4400-0624-9183	S13	0,1892
17.	Elektros tinklai	83-1	1901-0294-0061	S13	0,7709
18.	Elektros tinklai	84-1	4400-0315-4638	S13	0,2361
19.	Elektros tinklai	84-2	4400-0315-4638	S13	0,0870
20.	Elektros tinklai	85	4400-2966-2904	S13	0,0830
21.	Elektros tinklai	86-1	4400-2954-8487	S13	0,0008
22.	Elektros tinklai	125-1	5273-0013-0106	S14	0,0115

Sutartis 2024-02-05 NR. 1F-11/ NR. SI-22/2024	Lapas	Lapų	Laida
	9	33	O

Žemės paėmimo visuomenės poreikiams (pagal projekto „Rail Baltica“ geležinkelių infrastruktūros Kauno geležinkelių mazge susisiekimo komunikacijų inžinerinės infrastruktūros vystymo planą) Kauno miesto savivaldybės ir Kauno rajono savivaldybės teritorijose projektas

Eil. Nr.	Inžinerinių tinklų, dėl kurių nustatomas servitutas, pogrupis	Sklypo (dalies) numeris ŽPVP projekte	Sklypo unikalus (iki pertvarkymo padalijimo būdu)	Servituto žymėjimas sprendinių brėžinyje	Servituto plotas, ha
23.	Elektros tinklai	130-2	5260-0009-0134	S14	0,0043
24.	Elektros tinklai	130-5	5260-0009-0134	S14	0,0151
25.	Elektros tinklai	152	4400-0625-0939	S16	0,0003
	Vandentiekio tinklai ir nuotekų šalinimo tinklai			S17	0,0402
	Vandentiekio tinklai ir nuotekų šalinimo tinklai			S17	0,0011
	Vandentiekio tinklai ir nuotekų šalinimo tinklai			S17	0,2097
	Vandentiekio tinklai ir nuotekų šalinimo tinklai			S17	0,0073
	Vandentiekio tinklai ir nuotekų šalinimo tinklai			S20	0,0510
	Vandentiekio tinklai ir nuotekų šalinimo tinklai			S20	0,0015
	Elektros tinklai			S18	0,0059
26.	Elektros tinklai	163-2	4400-0615-1719	S18	0,0197
27.	Elektros tinklai	165	4400-2247-7923	S21	0,0019
	Elektros tinklai			S22	0,0253
28.	Elektros tinklai	166	4400-0339-3506	S21	0,0086
29.	Šilumos tinklai	169	4400-0624-9283	S23	0,0235
30.	Šilumos tinklai	171-3	4400-4103-4535	S23	0,0262
31.	Elektros tinklai	199-2	4400-5919-7370	S11	0,0018

**3 lentelė.** Duomenys apie VŽ, kuriuos reikia paimti visuomenės poreikiams ir kuriuose Vystymo plano sprendinių pagrindu nustatomi servitutai

Eil. Nr.	Inžinerinių tinklų, dėl kurių nustatomas servitutas, pogrupis	VŽ numeris ŽPVP projekte	Servituto žymėjimas sprendinių brėžinyje	Servituto plotas, ha
1.	Elektros tinklai	2VŽ	S1	0,0016
2.	Dujų tinklai (magistralinis dujotiekis)	3VŽ	S2	0,0016
3.	Elektros tinklai	75VŽ	S16	0,0053
	Elektros tinklai		S16	0,0002
	Elektros tinklai		S15	0,0041
4.	Vandentiekio tinklai ir nuotekų šalinimo tinklai	83VŽ	S17	0,0669
5.	Vandentiekio tinklai ir nuotekų šalinimo tinklai	85VŽ	S17	0,7814
6.	Vandentiekio tinklai ir nuotekų šalinimo tinklai	87VŽ	S17	0,1143
7.	Vandentiekio tinklai ir nuotekų šalinimo tinklai	88VŽ	S17	0,0495

Sutartis 2024-02-05 NR. 1F-11/ NR. SI-22/2024	Lapas	Lapų	Laida
	10	33	O

Žemės paėmimo visuomenės poreikiams (pagal projekto „Rail Baltica“ geležinkelių infrastruktūros Kauno geležinkelių mazge susisiekimo komunikacijų inžinerinės infrastruktūros vystymo planą) Kauno miesto savivaldybės ir Kauno rajono savivaldybės teritorijose projektas

Eil. Nr.	Inžinerinių tinklų, dėl kurių nustatomas servitutas, pogrupis	VŽ numeris ŽPVP projekte	Servituto žymėjimas sprendinių brėžinyje	Servituto plotas, ha
8.	Vandentiekio tinklai ir nuotekų šalinimo tinklai	90VŽ	S17	0,2430
9.	Elektros tinklai	93VŽ	S18	0,0012
10.	Vandentiekio tinklai ir nuotekų šalinimo tinklai	94VŽ	S20	0,0727
	Vandentiekio tinklai ir nuotekų šalinimo tinklai		S19	0,1287
	Elektros tinklai		S24	0,0060
11.	Vandentiekio tinklai ir nuotekų šalinimo tinklai	95VŽ	S20	0,0629
	Vandentiekio tinklai ir nuotekų šalinimo tinklai		S19	0,0148
12.	Šilumos tinklai	100VŽ	S23	0,0001
13.	Elektros tinklai	111VŽ	S6	0,0040

**4 lentelė.** Duomenys apie žemės sklypus ir valstybinės žemės plotus, kurių nenumatyta paimti visuomenės poreikiams ir kuriuose nustatomas servitutas

Eil. Nr.	Objektas, dėl kurio nustatomas servitutas	Žemės sklypo unikalus Nr. (arba VŽ)	Servituto žymėjimas sprendinių brėžinyje	Servituto plotas, ha
1.	Geležinkelio infrastruktūra	VŽ	S25	0,0585
2.	Geležinkelio infrastruktūra	1901-0201-0030	S26	2,4247

CK 4.111 straipsnio 2 dalyje numatyta, kad pasikeitus tarnaujančiojo ar viešpatuojančiojo daikto nuosavybės teisės subjektui, nustatytas servitutas išlieka. CK 4.115 straipsnyje numatyta, kad padalijus tarnaujantįjį daiktą, anksčiau nustatytas servitutas lieka galioti visoms tarnaujančiojo daikto dalims, išskyrus atvejus, kai daikto padalijimo metu servitutas galiojo ar buvo nustatytas tik konkrečiai tarnaujančiojo daikto daliai. Atsižvelgiant į tai padalijimo būdu suformuotiems žemės sklypams Esami nustatyti ir NTR įregistruoti servitutai išlieka ir pertvarkant žemės sklypus apjungimo būdu – formuojant žemės sklypus visuomenės poreikiams.

ŽPVP projekto teritorijoje yra žemės sklypai ir VŽ (sklypai nesuformuoti), kurių nereikia paimti visuomenės poreikiams, tačiau Vystymo plano sprendinių pagrindu juose projektuojami servitutai (toliau – **Besiribojantys sklypai ir VŽ**). Servitutai Besiribojančiuose sklypuose ir VŽ aprašyti 5 lentelėje. Besiribojančiuose sklypuose ir VŽ servitutai nustatomi vadovaujantis Žemės įstatymo 22 straipsnio 2 dalies 7 punktu – administraciniu aktu.

Sutartis	Lapas	Lapų	Laida
2024-02-05 NR. 1F-11/ NR. SI-22/2024	11	33	O

Žemės paėmimo visuomenės poreikiams (pagal projekto „Rail Baltica“ geležinkelių infrastruktūros Kauno geležinkelių mazge susisiekimo komunikacijų inžinerinės infrastruktūros vystymo planą) Kauno miesto savivaldybės ir Kauno rajono savivaldybės teritorijose projektas

**5 lentelė.** Duomenys apie servitutus suprojektuotus žemės sklypuose ir valstybinėje žemėje, kurie ribojasi su pertvarkomais žemės sklypais

Eil. Nr.	Žemės sklypo adresas, centro koordinatės (jei sklypas nesuformuotas)	Žemės sklypo unikalus Nr.	Žemės sklypo plotas, ha	Žemės sklypo paskirtis/ naudojimo būdas	Servituto plotas žemės sklype, ha/servituto pažymėjimas sprendinių brėžinyje	Servituto kodas	Servituto žymėjimas ŽPVP projekto brėžinyje	Inžinerinė infrastruktūra, kuriai tiesti, aptarnauti ir naudoti nustatomas servitutas
1.	Kauno r. sav. 6087866.63/ 505422.14	Valstybinė žemė (sklypas nesuformuotas)	0,0007	-	0,0007	222	S1	Elektros tinklai
2.	Kauno r. sav. 6087863.09/ 505406.72	Valstybinė žemė (sklypas nesuformuotas)	0,0046	-	0,0046	222	S2	Dujų tinklai (magistralinis dujotiekis)
3.	Kauno r. sav. teritorija, Neveronių sen., Pabiržio k.	4400-5409-0112	0,6880	Kita / Susisiekimo ir inžinerinių tinklų koridorių teritorijos	0,0612	222	S2	Dujų tinklai (magistralinis dujotiekis)
4.					0,0048	222	S3	Elektros tinklai
5.					0,0076	222	S4	Elektros tinklai
6.	Kauno m., 6083852.50 / 501040.56	Valstybinė žemė (sklypas nesuformuotas)	0,0008	-	0,0008	222	S11	Elektros tinklai
7.	Kauno m., 6083851.54 / 501062.36	Valstybinė žemė (sklypas nesuformuotas)	0,0453	-	0,0453	222	S10	Šilumos tinklai
8.	Kauno m., 6083840.65 / 501087.50	Valstybinė žemė (sklypas nesuformuotas)	0,0006	-	0,0006	222	S11	Elektros tinklai
9.	Kaunas	4400-0229-8435	2,0800	Žemės ūkio / -	0,5557	222	S13	Elektros tinklai
10.	Kaunas	4400-0271-7699	1,1518	Žemės ūkio / Kiti žemės ūkio paskirties žemės sklypai	0,1614	222	S13	Elektros tinklai

Sutartis	Lapas	Lapų	Laida
2024-02-05 NR. 1F-11/ NR. SI-22/2024	12	33	O

Žemės paėmimo visuomenės poreikiams (pagal projekto „Rail Baltica“ geležinkelių infrastruktūros Kauno geležinkelių mazge susisiekimo komunikacijų inžinerinės infrastruktūros vystymo planą) Kauno miesto savivaldybės ir Kauno rajono savivaldybės teritorijose projektas

Eil. Nr.	Žemės sklypo adresas, centro koordinatės (jei sklypas nesuformuotas)	Žemės sklypo unikalus Nr.	Žemės sklypo plotas, ha	Žemės sklypo paskirtis/ naudojimo būdas	Servituto plotas žemės sklype, ha/servituto pažymėjimas sprendinių brėžinyje	Servituto kodas	Servituto žymėjimas ŽPVP projekto brėžinyje	Inžinerinė infrastruktūra, kuriai tiekti, aptarnauti ir naudoti nustatomas servitutas
11.	Kaunas,	4400-2986-8588	0,0700	Kita / Vienbučių ir dvibučių gyvenamųjų pastatų teritorijos	0,0566	222	S13	Elektros tinklai
12.	Kaunas	4400-2963-3256	0,0816	Kita / Vienbučių ir dvibučių gyvenamųjų pastatų teritorijos	0,0479	222	S13	Elektros tinklai
13.	Kauno m., 6078628.62, 498403.68	Valstybinė žemė (sklypas nesuformuotas)	0,0056	-	0,0056	222	S13	Elektros tinklai
14.	Kaunas	4400-0231-5135	0,8900	Žemės ūkio / -	0,0161	222	S13	Elektros tinklai
15.	Kauno r. sav., Rokelių sen., Pavytės k.	5273-0013-0103	1,2801	Žemės ūkio / -	0,0075	222	S14	Elektros tinklai
16.	Kauno r. 6075090.13 / 494064.69	Valstybinė žemė (sklypas nesuformuotas)	0,0026	-	0,0026	222	S14	Elektros tinklai
17.	Kauno m. 6079481.91 / 495318.98	Valstybinė žemė (sklypas nesuformuotas)	0,0106	-	0,0106	222	S15	Elektros tinklai
18.	Kauno m. 6079496.35 / 495345.25	Valstybinė žemė (sklypas nesuformuotas)	0,0084	-	0,0084	222	S16	Elektros tinklai
19.	Kauno m. 6080546.65 / 495252.98	Valstybinė žemė (sklypas nesuformuotas)	0,0302	-	0,0302	222	S17	Vandentiekio tinklai ir nuotekų šalinimo tinklai
20.	Kauno m. 6080940.17 / 495224.33	Valstybinė žemė (sklypas nesuformuotas)	0,0077	-	0,0077	222	S17	Vandentiekio tinklai ir nuotekų šalinimo tinklai

Sutartis	Lapas	Lapų	Laida
2024-02-05 NR. 1F-11/ NR. SI-22/2024	13	33	O

Žemės paėmimo visuomenės poreikiams (pagal projekto „Rail Baltica“ geležinkelių infrastruktūros Kauno geležinkelių mazge susisiekimo komunikacijų inžinerinės infrastruktūros vystymo planą) Kauno miesto savivaldybės ir Kauno rajono savivaldybės teritorijose projektas

Eil. Nr.	Žemės sklypo adresas, centro koordinatės (jei sklypas nesuformuotas)	Žemės sklypo unikalus Nr.	Žemės sklypo plotas, ha	Žemės sklypo paskirtis/ naudojimo būdas	Servituto plotas žemės sklype, ha/servituto pažymėjimas sprendinių brėžinyje	Servituto kodas	Servituto žymėjimas ŽPVP projekto brėžinyje	Inžinerinė infrastruktūra, kuriai tiekti, aptarnauti ir naudoti nustatomas servitutas
21.	Kauno m. 6081405.55 / 495188.88	Valstybinė žemė (sklypas nesuformuotas)	1,0490	-	1,0490	222	S17	Vandentiekio tinklai ir nuotekų šalinimo tinklai
22.	Kaunas	1901-0215-0006	0,1025	Kita / Gyvenamosios teritorijos, Mažaaukščių gyvenamųjų namų statybos	0,0130	222	S17	Vandentiekio tinklai ir nuotekų šalinimo tinklai
23.	Kauno m. 6082191.44 / 495058.95	Valstybinė žemė (sklypas nesuformuotas)	0,0002	-	0,0002	222	S18	Elektros tinklai
24.	Kauno m. 6082683.04 / 495168.86	Valstybinė žemė (sklypas nesuformuotas)	0,1170	-	0,1170	222	S19	Vandentiekio tinklai ir nuotekų šalinimo tinklai
25.	Kauno m. 6082628.54 / 495128.51	Valstybinė žemė (sklypas nesuformuotas)	0,0063	-	0,0063	222	S19	Vandentiekio tinklai ir nuotekų šalinimo tinklai
26.	Kauno m. 6082625.24 / 495121.92	Valstybinė žemė (sklypas nesuformuotas)	0,0013	-	0,0013	222	S24	Elektros tinklai
27.	Kaunas	1901-0215-0001	1,4272	Kita / Pramonės ir sandėliavimo objektų teritorijos	0,0008	222	S24	Elektros tinklai
28.					0,0050	222	S19	Vandentiekio tinklai ir nuotekų šalinimo tinklai
29.	Kaunas	4400-2248-9758	8,4806	Kita / Susisiekimo ir inžinerinių komunikacijų aptarnavimo objektų teritorijos	0,0004	222	S21	Elektros tinklai

Sutartis	Lapas	Lapų	Laida
2024-02-05 NR. 1F-11/ NR. SI-22/2024	14	33	O

Žemės paėmimo visuomenės poreikiams (pagal projekto „Rail Baltica“ geležinkelių infrastruktūros Kauno geležinkelių mazge susisiekimo komunikacijų inžinerinės infrastruktūros vystymo planą) Kauno miesto savivaldybės ir Kauno rajono savivaldybės teritorijose projektas

Eil. Nr.	Žemės sklypo adresas, centro koordinatės (jei sklypas nesuformuotas)	Žemės sklypo unikalus Nr.	Žemės sklypo plotas, ha	Žemės sklypo paskirtis/ naudojimo būdas	Servituto plotas žemės sklype, ha/servituto pažymėjimas sprendinių brėžinyje	Servituto kodas	Servituto žymėjimas ŽPVP projekto brėžinyje	Inžinerinė infrastruktūra, kuriai tiesti, aptarnauti ir naudoti nustatomas servitutas
30.	Kaunas	4400-0806-8677	0,0882	Kita / Susisiekimo ir inžinerinių komunikacijų aptarnavimo objektų teritorijos	0,0050	222	S7	Elektros tinklai
31.	Kauno m., 6084763.08 / 499362.66	Valstybinė žemė (sklypas nesuformuotas)	0,0148	-	0,0148	222	S7	Elektros tinklai
32.	Kauno m., 6084967.77 / 499691.27	Valstybinė žemė (sklypas nesuformuotas)	0,2317	-	0,2317	222	S7	Elektros tinklai
33.	Kaunas	4400-0845-5605	0,0888	Žemės ūkio / Mėgėjų sodų žemės sklypai	0,0034	222	S7	Elektros tinklai
34.	Kaunas	4400-0845-5516	0,0844	Žemės ūkio / Mėgėjų sodų žemės sklypai	0,0019	222	S7	Elektros tinklai
35.	Kauno m. 6084214.03/ 500912.75	Valstybinė žemė (sklypas nesuformuotas)	0,0388	-	0,0388	222	S6	Elektros tinklai
36.	Kauno m. 6084447.23 / 500770.64	Valstybinė žemė (sklypas nesuformuotas)	0,3677	-	0,3677	222	S6	Elektros tinklai
37.	Kaunas	4400-3023-7973	0,3592	Kita / Komerčinės paskirties objektų teritorijos, Susisiekimo ir inžinerinių tinklų koridorių teritorijos	0,0024	222	S6	Elektros tinklai
38.					0,0144	222	S6	Elektros tinklai

Sutartis	Lapas	Lapų	Laida
2024-02-05 NR. 1F-11/ NR. SI-22/2024	15	33	O

Žemės paėmimo visuomenės poreikiams (pagal projekto „Rail Baltica“ geležinkelių infrastruktūros Kauno geležinkelių mazge susisiekimo komunikacijų inžinerinės infrastruktūros vystymo planą) Kauno miesto savivaldybės ir Kauno rajono savivaldybės teritorijose projektas



Eil. Nr.	Žemės sklypo adresas, centro koordinatės (jei sklypas nesuformuotas)	Žemės sklypo unikalus Nr.	Žemės sklypo plotas, ha	Žemės sklypo paskirtis/ naudojimo būdas	Servituto plotas žemės sklype, ha/servituto pažymėjimas sprendinių brėžinyje	Servituto kodas	Servituto žymėjimas ŽPVP projekto brėžinyje	Inžinerinė infrastruktūra, kuriai tiesti, aptarnauti ir naudoti nustatomas servitutas
39.	Kauno m. 6084652.71/ 501010.80	Valstybinė žemė (sklypas nesuformuotas)	0,0022	-	0,0022	222	S6	Elektros tinklai
40.	Kaunas	4400-1634-9061	2,4657	Kita / Komercinės paskirties objektų teritorijos, Susisiekimo ir inžinerinių tinklų koridorių teritorijos	0,0027	222	S6	Elektros tinklai
41.	Kauno m., 6084616.02 / 501032.78	Valstybinė žemė (sklypas nesuformuotas)	0,0010	-	0,0010	222	S6	Elektros tinklai

Sutartis	Lapas	Lapų	Laida
2024-02-05 NR. 1F-11/ NR. SI-22/2024	16	33	O

Žemės paėmimo visuomenės poreikiams (pagal projekto „Rail Baltica“ geležinkelių infrastruktūros Kauno geležinkelių mazge susisiekimo komunikacijų inžinerinės infrastruktūros vystymo planą) Kauno miesto savivaldybės ir Kauno rajono savivaldybės teritorijose projektas

Vadovaujantis CK 4.129 straipsniu dėl servituto nustatymo atsiradę nuostoliai atlyginami įstatymų nustatyta tvarka. Įstatymais, sutartimis, teismo sprendimu ar administraciniu aktu gali būti nustatyta viešpataujančiojo daikto savininko prievolė mokėti vienkartinę ar periodinę kompensaciją tarnaujančiojo daikto savininkui.

Kompensacijos dydis apskaičiuojamas vadovaujantis Lietuvos Respublikos Vyriausybės 2004 m. gruodžio 2 d. nutarimo Nr. 1541 „Dėl Vienkartinės ar periodinės kompensacijos, mokamos už naudojimąsi administraciniu aktu nustatytu žemės servitutu, tarnaujančiojo daikto savininkui ar valstybinės žemės patikėtiniui apskaičiavimo metodikos patvirtinimo“ patvirtinta metodika ir nurodomas administraciniame akte.

Vystymo plano sprendiniai – suprojektuoti servitutai pažymėti ŽPVP projekto sprendinių brėžinyje.

**NTR registruoti servitutai.** Žemės sklypuose, kuriuos (ar kurių dalis) reikia paimti visuomenės poreikiams yra administraciniu aktu arba sutartimis nustatytų servitutų. Duomenys apie šiuos servitutus pateikti 3 lentelėje.

Esami servitutai, nustatyti ir NTR įregistruoti inžinerinių tinklų tiesimui, aptarnavimui ir/ar naudojimui, išliks ir įgyvendinus ŽPVP projektą.

CK 4.130 straipsnio 1 dalies 2 punkto pagrindais servitutas baigiasi – tam pačiam asmeniui tapus viešpataujančiojo ir tarnaujančiojo daikto savininku, 3 punkto pagrindais – žuvus viešpataujančiajam ar tarnaujančiajam daiktui, 5 punkto pagrindais – išnykus servituto būtinumui. Atsižvelgiant į CK 4.130 straipsnio nuostatas, ŽPVP projekte suplanuota naikinti esamus kelio servitutus, suteikiančius teisę naudotis pėsčiųjų taku, važiuoti transporto priemonėmis ir/ar varyti galvijas, jei šie servitutai buvo nustatyti patekimui į žemės sklypus, kuriuos (ar kurių dalys) numatyta paimti visuomenės poreikiams ar kitą nekilnojamąjį turtą, jei kelio servitutai buvo nustatyti patekimui prie nekilnojamojo daikto, kuris yra paimamas visuomenės poreikiams ir jį numatyta nugriauti ar išardyti. Informacija apie naikinamus servitutus pateikta 6 lentelėje.

**6 lentelė.** Duomenys apie naikinamus servitutus

Eil. Nr.	Žemės sklypo numeris projekte	Žemės sklypo unikalus iki pertvarkymo (padalinant) Nr.	Servituto kodas	Naikinamo servituto plotas, ha	Servituto nustatymo pagrindas	Pastaba
1.	2-2	4400-0880-9381	214	0,0144	2006-05-09 Apskrities viršininko įsakymas Nr. 02-05-5388	Naikinama formuojant žemės sklypą visuomenės poreikiams Nr. ŽPVP projekte 86G
2.	3-2	4400-0880-9438	214	0,0065		
3.	3-2	4400-0880-9438	114	0,0144		
4.	21-2	4400-4904-6937	92	0,0102	2018-02-26 Nacionalinės žemės tarnybos teritorinio skyriaus vedėjo sprendimas Nr. 8SK-138-(14.8.100.)	Naikinama formuojant žemės sklypą visuomenės poreikiams Nr. ŽPVP projekte 4G
5.	21-3		92	0,0052		Naikinama formuojant žemės sklypą visuomenės poreikiams

Sutartis 2024-02-05 NR. 1F-11/ NR. SI-22/2024	Lapas	Lapų	Laida
	17	33	O

Žemės paėmimo visuomenės poreikiams (pagal projekto „Rail Baltica“ geležinkelių infrastruktūros Kauno geležinkelių mazge susisiekimo komunikacijų inžinerinės infrastruktūros vystymo planą) Kauno miesto savivaldybės ir Kauno rajono savivaldybės teritorijose projektas

Eil. Nr.	Žemės sklypo numeris projekte	Žemės sklypo unikalus iki pertvarkymo (padalinant) Nr.	Servituto kodas	Naikinamo servituto plotas, ha	Servituto nustatymo pagrindas	Pastaba
						Nr. ŽPVP projekte 2K
6.	55-2	4400-1842-9097	203	0,0318	2009-03-19 Apskrities viršininko įsakymas Nr. 02-01-2516	Naikinama formuojant žemės sklypą visuomenės poreikiams Nr. ŽPVP projekte 14G
7.	64	4400-0661-0713	214	0,0094	2005-08-04 Apskrities viršininko įsakymas Nr. 02-01-8079	Naikinama formuojant žemės sklypą visuomenės poreikiams
8.	67	4400-5361-5982	114	0,0094	2019-12-18 Nacionalinės žemės tarnybos teritorinio skyriaus vedėjo sprendimas Nr. 8SK-1219-(14.8.100.)	Naikinama formuojant žemės sklypą visuomenės poreikiams Nr. ŽPVP projekte 22G
9.	91-2	4400-5214-4904	215	0,0021	2020-05-25 Pirkimo – pardavimo sutartis Nr. MV-3241	Naikinama formuojant žemės sklypą visuomenės poreikiams Nr. ŽPVP projekte 19K
10.	121-2	5260-0005-0021	92	0,0128	2011-01-13 Nacionalinės žemės tarnybos teritorinio skyriaus vedėjo sprendimas Nr. 7VĮ-(14.7.2.)-83	Naikinama formuojant žemės sklypą visuomenės poreikiams Nr. ŽPVP projekte 36G
11.	125-2	5273-0013-0106	214	0,0125	2002-01-11 Apskrities viršininko įsakymas Nr. 02-05-131	Naikinama formuojant žemės sklypą visuomenės poreikiams Nr. ŽPVP projekte 37G

Sutartis	Lapas	Lapų	Laida
2024-02-05 NR. 1F-11/ NR. SI-22/2024	18	33	O

Žemės paėmimo visuomenės poreikiams (pagal projekto „Rail Baltica“ geležinkelių infrastruktūros Kauno geležinkelių mazge susisiekimo komunikacijų inžinerinės infrastruktūros vystymo planą) Kauno miesto savivaldybės ir Kauno rajono savivaldybės teritorijose projektas

Eil. Nr.	Žemės sklypo numeris projekte	Žemės sklypo unikalus iki pertvarkymo (padalinant) Nr.	Servituto kodas	Naikinamo servituto plotas, ha	Servituto nustatymo pagrindas	Pastaba
12.	126	5273-0013-0080	114	0,0125	2003-04-30 Apskritis viršininko įsakymas Nr. 02-05-2826	Naikinama formuojant žemės sklypą visuomenės poreikiams Nr. ŽPVP projekte 37G
13.	144-2	5260-0006-0110	203	0,0057	2002-01-11 Apskritis viršininko įsakymas Nr. 02-05-131	Naikinama formuojant žemės sklypą visuomenės poreikiams Nr. ŽPVP projekte 13K
14.	166-2	4400-0339-3506	203	0,0086	2004-06-28 Apskritis viršininko įsakymas Nr. 02-01-5411	Naikinama formuojant žemės sklypą visuomenės poreikiams Nr. ŽPVP projekte 73G

Servitutų kodų paaiškinimai:

92 - Kiti servitutai (tarnaujantis daiktas);

114 - Kelio servitutas - teisė važiuoti transporto priemonėmis, naudotis pėsčiųjų taku, varyti galvijas (viešpataujantis daiktas);

203 - Kelio servitutas - teisė važiuoti transporto priemonėmis (tarnaujantis daiktas);

214- Kelio servitutas - teisė važiuoti transporto priemonėmis, naudotis pėsčiųjų taku, varyti galvijas (tarnaujantis daiktas);

215 - Kelio servitutas - teisė važiuoti transporto priemonėmis, naudotis pėsčiųjų taku (tarnaujantis daiktas).

Vadovaujantis Žemės įstatymo 22 straipsnio 9 dalimi, išnykus servituto būtinumui ar kitais CK 4.130 straipsnyje numatytais atvejais, turi būti priimamas sprendimas panaikinti galiojančią administraciniu aktu nustatytą žemės servitutą. Naikinant servitutą priimamas sprendimas panaikinti galiojančią administraciniu aktu nustatytą žemės servitutą, jeigu nėra kitų CK 4.130 straipsnio 1 dalyje nustatytų servituto pasibaigimo pagrindų.

Sandoriais nustatyti servitutai naikinami sudarant naujus sandorius tarp viešpataujančio ir tarnaujančio daikto savininkų.

## MIŠKO ŽEMĖS PAVERTINIMAS KITOMIS NAUDMENOMIS

Paimamuose sklypuose ir visuomenės poreikiams paimamoje VŽ yra miško žemės. Sprendimą miško žemę paversti kitomis naudmenomis priima ŽPVP projektą tvirtinanti institucija – Nacionalinė žemės tarnyba prie Aplinkos ministerijos. Kitomis naudmenomis iš viso reikia paversti 14,5294 ha miško žemės plotą.

Sutartis	Lapas	Lapų	Laida
2024-02-05 NR. 1F-11/ NR. SI-22/2024	19	33	O

Žemės paėmimo visuomenės poreikiams (pagal projekto „Rail Baltica“ geležinkelių infrastruktūros Kauno geležinkelių mazge susisiekimo komunikacijų inžinerinės infrastruktūros vystymo planą) Kauno miesto savivaldybės ir Kauno rajono savivaldybės teritorijose projektas

Miško žemė gali būti paverčiama kitomis naudmenomis tik Lietuvos Respublikos miškų įstatymo (toliau – **Miškų įstatymas**) 11 straipsnyje nustatytais išimtiniais atvejais, šiuo atveju šio straipsnio 1 dalies 1 punktu.

Miško žemės pavertinimo kitomis naudmenomis ir kompensavimo tvarką reglamentuoja 2011 metų rugsėjo 28 d. Lietuvos Respublikos Vyriausybės nutarimas Nr. 1131 „Dėl Miško žemės pavertimo kitomis naudmenomis ir kompensavimo už miško žemės pavertimą kitomis naudmenomis tvarkos aprašo patvirtinimo“ (toliau – **Miško pavertimo tvarkos aprašas**).

Piniginės kompensacijos dydį už miško žemės pavertimą kitomis naudmenomis apskaičiuoja Valstybinė miškų tarnyba. Piniginė kompensacija už kitomis naudmenomis paverčiamą miško žemę sumokama į Lietuvos Respublikos valstybės biudžetą.

Miško žemės pavertimas kitomis naudmenomis laikomas įvykusi, kai kitomis naudmenomis paverčiamas miško žemės plotas išregistruojamas iš Lietuvos Respublikos miškų valstybės kadastro ir kai, vadovaujantis Lietuvos Respublikos nekilnojamojo turto kadastro įstatymu ir Lietuvos Respublikos miškų valstybės kadastro duomenimis, pakeitimai įregistruojami Nekilnojamojo turto kadastrė ir NTR.

**Miško žemės pavertimas kitomis naudmenomis Valstybinės reikšmės miškų plotuose.** Miško žemę paversti kitomis naudmenomis valstybinės reikšmės miškuose galima tik po to, kai miško žemės pavertimas kitomis naudmenomis suplanuotas vietovės lygmens bendruosiuose planuose arba specialiojo teritorijų planavimo dokumentuose arba detaliuosiuose planuose ir Vyriausybė priima nutarimą dėl tam tikrų valstybinės reikšmės miškų plotų išbraukimo iš valstybinės reikšmės miškų plotų. Vystymo plane (specialiajame teritorijų planavimo dokumente) miško žemės pavertimas numatytas. AB „LTG Infra“ yra iniciavusi Valstybinės reikšmės miškų plotų išbraukimo iš valstybinių miškų plotų schemų procedūrą.

Valstybinės reikšmės miškų plotų schemos tikslinamos vadovaujantis Valstybinės reikšmės miškų plotų schemų rengimo tvarkos aprašu, patvirtintu Lietuvos Respublikos Vyriausybės 2007 m. gruodžio 19 d. nutarimu Nr. 1369 „Dėl valstybinės reikšmės miškų plotų schemų rengimo tvarkos aprašo patvirtinimo“. Schemų rengimą ir tikslinimą organizuoja Lietuvos Respublikos aplinkos ministerija, o jų rengimą ir derinimą atlieka Valstybinė miškų tarnyba. Sprendimas dėl schemos rengimo priimamas Lietuvos Respublikos aplinkos ministro įsakymu.

Vadovaujantis Miškų įstatymo 11 straipsnio 1 dalimi miško žemė gali būti paverčiama kitomis naudmenomis tik išimtiniais atvejais. Šiuo atveju miško žemė kita žeme paverčiama vadovaujantis Miškų įstatymo 11 straipsnio 1 dalies 1 punktu – valstybei svarbiems projektams įgyvendinti. Miškų įstatymo 11 straipsnio 13 dalyje numatyta, kad kai tai reikalinga valstybei svarbiems projektams įgyvendinti ir kai Vyriausybė priima nutarimą dėl tam tikrų valstybinės reikšmės miško žemės plotų pavertimo kitomis naudmenomis, o jeigu tai valstybinės reikšmės miškai – ir nutarimą dėl tam tikrų valstybinės reikšmės miškų plotų išbraukimo iš valstybinės reikšmės miškų plotų.

**Miško žemės pavertimas kitomis naudmenomis valstybiniuose parkuose, draustiniuose, biosferos rezervatuose ir biosferos poligonuose** (toliau – **Saugomos teritorijos**). Paimamuose sklypuose ir visuomenės poreikiams paimamoje VŽ yra miško žemės, kurią reikia paversti kitomis naudmenomis ir kuri patenka į Kauno marių regioninio parko, Jiesios kraštovaizdžio draustinio teritorijas. Miško žemės, kuri yra Saugomose teritorijose, pavertimas kitomis naudmenomis, reikmėms, susijusioms su valstybei svarbių projektų įgyvendinimu, leidžiamas vadovaujantis Miškų įstatymo 11 straipsnio 3 dalies 2 punktu.

ŽPVP projektu kitomis naudmenomis numatyta paversti miško žemę, kuri priskiriama:

- II miškų grupei (Specialios paskirties miškai. Rekreaciniai);
- II miškų grupei (Specialios paskirties miškai. Ekosistemų);
- III miškų grupei (Apsauginiai miškai).

Žemės sklypai ir VŽ, kuriuos (ar kurių dalis) reikia paimti visuomenės poreikiams ir paversti juose esančią miško žemę kitomis naudmenomis, aprašyti aiškinamojo rašto 6 priede.

Sutartis	Lapas	Lapų	Laida
2024-02-05 NR. 1F-11/ NR. SI-22/2024	20	33	O

Žemės paėmimo visuomenės poreikiams (pagal projekto „Rail Baltica“ geležinkelių infrastruktūros Kauno geležinkelių mazge susisiekimo komunikacijų inžinerinės infrastruktūros vystymo planą) Kauno miesto savivaldybės ir Kauno rajono savivaldybės teritorijose projektas

## TAIKOMOS SPECIALIOSIOS ŽEMĖS NAUDOJIMO SĄLYGOS

ŽPVP projektu nenustatomos ir/ar nekeičiamos specialiosios žemės naudojimo sąlygos (toliau – **SŽNS**) nustatytos iki Vystymo plano patvirtinimo (išskyrus atvejus žemės sklype, unikalus Nr. 4400-2153-3317, žemės sklype, unikalus Nr. 4400-4928-1862 ir žemės sklypuose unikalus Nr. 4400-1823-0761, unikalus Nr. 4400-6153-6538, unikalus Nr. 5233-9999-0194, unikalus Nr. 4400-6153-8387, unikalus Nr. 4400-6153-6627 bei unikalus Nr. 4400-2527-7538, žr. aprašymą žemiau). ŽPVP projektu taip pat nėra naikinamos taikomos SŽNS.

Vadovaujantis SŽNS įstatymu, visų į Vystymo planą patenkančių objektų, kuriems taikomos SŽNS, teritorijos įregistruotos iki ŽPVP projekto rengimo pradžios.

ŽPVP projekto sprendinių brėžinyje ir aiškinamojo rašto 2, 3, 5 prieduose aprašytos visos SŽNS objektams, kuriems vadovaujantis Lietuvos Respublikos SŽNS įstatymu turi būti taikomos SŽNS, bet jų teritorijos neįregistruotos (NTR duomenų bazės išrašo 8 punktas, ŽPVP projekto sprendinių brėžinyje – Specialiosios žemės naudojimo sąlygos (teritorijos neįregistruotos NTR)), taip pat visos SŽNS sąlygos taikomos objektams, kurių teritorijos įregistruotos (NTR duomenų bazės išrašo 11 punktas, ŽPVP projekto sprendinių brėžinyje – Specialiosios žemės naudojimo sąlygos (teritorijos įregistruotos NTR)).

ŽPVP projektu keičiamos vadovaujantis Vystymo plano sprendiniais taikomos ir įregistruotos SŽNS teritorijos, taip pat nustatomos naujos taikomų SŽNS teritorijos, ir/arba tikslinami servitutai:

1. Vadovaujantis šiuo metu rengiamo Karinės/civilinės krovos aikštelės, geležinkelio kelių Nr. 2, Nr. 4EU statybos bei geležinkelio kelio Nr. 1EU rekonstravimo Kauno geležinkelio stoties Palemono kelyne projekto sprendiniais, keičiasi transformatorių perkėlimo vietos, atitinkamai reikia patikslinti įregistruotą elektros tinklų apsaugos zoną. Rengiant ŽPVP projektą patikslinta Vystymo plane suprojektuoto servituto vieta žemės sklype, unikalus Nr. 4400-2153-3317.

2. Vadovaujantis šiuo metu rengiamo „Rail Baltica“ projekto dalies – Valstybinės reikšmės rajoninio kelio Nr. 1918 Palemonas–Neveronys–Ramučiai ruožo nuo 1,28 iki 1,46 km rekonstravimo projekto sprendiniais, ŽPVP projekto sprendiniuose, numatyta nustatyti naują SŽNS teritoriją (Vandens tiekimo ir nuotekų, paviršinių nuotekų tvarkymo infrastruktūros apsaugos zonos ir jose taikomos specialiosios žemės naudojimo sąlygos) žemės sklype, unikalus Nr. 4400-4928-1862.

3. Pagal AB „Via Lietuva“ derinimo metu (2024 m. gruodžio 17 d.) pateiktą pastabą tikslinamos/nustatomos SŽNS – kelių apsaugos zonos žemės sklypuose unikalus Nr. 4400-1823-0761, unikalus Nr. 4400-6153-6538, unikalus Nr. 5233-9999-0194, unikalus Nr. 4400-6153-8387, unikalus Nr. 4400-6153-6627 bei unikalus Nr. 4400-2527-7538. Vadovaujantis Vystymo plano sprendiniais kelių apsaugos zonos nustatomos/tikslinamos:

- po 10 metrų nuo planuojamų po rekonstrukcijos ar statybos kelio briaunų, keliams, kurie bus priskiriami vietinės reikšmės kelių infrastruktūrai;
- po 20 metrų nuo planuojamų po rekonstrukcijos ar statybos magistralinio kelio A1 skirtingų lygių sankryžos jungiamojo kelio briaunų;
- po 70 metrų nuo planuojamų magistralinio kelio A1 briaunų.

## SAUGOMOS TERITORIJOS, MATERIALINĖS VERTYBĖS, NEKILNOJAMOSIOS KULTŪROS VERTYBĖS

Aplinkos elementams vandeniui, aplinkos orui, klimatui, žemei ir jos gelmėms, dirvožemiui, kraštovaizdžiui ir biologinei įvairovei, **saugomoms teritorijoms, materialinėms vertybėms, nekilnojamosioms kultūros vertybėms** ir šių aplinkos elementų tarpusavio sąveikai teigiamo ir neigiamo poveikio vertinimas atliktas rengiant poveikio aplinkai ataskaitą (toliau – **PAV**) ir atliekant planuojamos ūkinės veiklos vertinimą (toliau – **PŪV**). Vystymo plano, kurio pagrindu rengiamas ŽPVP projektas, sprendiniai rengti atsižvelgiant į PŪV ir PAV ir suderinti su suinteresuotomis

Sutartis	Lapas	Lapų	Laida
2024-02-05 NR. 1F-11/ NR. SI-22/2024	21	33	O

Žemės paėmimo visuomenės poreikiams (pagal projekto „Rail Baltica“ geležkelių infrastruktūros Kauno geležkelių mazge susisiekimo komunikacijų inžinerinės infrastruktūros vystymo planą) Kauno miesto savivaldybės ir Kauno rajono savivaldybės teritorijose projektas

institucijomis, t. y. Lietuvos Respublikos aplinkos ministerija, Lietuvos Respublikos kultūros ministerija, Kauno miesto savivaldybės administracija, Kauno rajono savivaldybės administracija.

Vadovaudamasis Lietuvos Respublikos SŽNS įstatymo 11 straipsnio 2 dalies nuostatomis, Paslaugų pirkėjas atliko informavimo veiksmus, apie patvirtintu Vystymo planu žemės sklypams nustatytas SŽNS ir teisę kreiptis dėl SŽNS įstatymo 13 straipsnio 1 dalyje nurodytos kompensacijos sumokėjimo.

Prašymai dėl Vystymo plane suprojektuotų teritorijų, kuriose taikomos SŽNS (toliau – **Teritorijos**), įregistravimo pateikti per SŽNS įstatymo 9 straipsnio 4 dalies 1 punkte nurodytą terminą. Teritorijos įregistruotos NTR.

## NUOSAVYBĖS TEISĖS IR KITOS NAUDOJIMOSI TEISĖS

Vadovaujantis ŽPVP įstatymu, ŽPVP projekto įgyvendinimo metu visuomenės poreikiams numatyta paimti/panaudoti iš:

- vienas šimtas devyniolika (119) privačių asmenų (fizinį arba juridinių) nuosavybės teise valdomų žemės sklypų (jų dalių);
- keturiasdešimt trys (43) valstybei nuosavybės teise priklausančių žemės sklypų (jų dalių);
- septyni (7) Kauno miesto savivaldybei nuosavybės teise priklausančių žemės sklypų (jų dalių);
- penkiolika (15) mišrios nuosavybės teise valdomų žemės sklypų (dalių);
- vienas šimtas keturiolika (114) VŽ, kuriuose žemės sklypai nesuformuoti.

Valstybinės žemės sklypus patikėjimo teise valdo: Nacionalinė žemės tarnyba prie Aplinkos ministerijos, Valstybės įmonė Valstybinė miškų urėdija, Kauno miesto savivaldybė, AB „LTG Infra“, AB „Via Lietuva“. Valstybinę žemę, kurioje žemės sklypai nesuformuoti, patikėjimo teise valdo Nacionalinė žemės tarnyba prie Aplinkos ministerijos (Kauno rajono savivaldybės ir Kauno miesto savivaldybės teritorijose) ir Kauno miesto savivaldybė (Kauno miesto savivaldybės teritorijoje).

ŽPVP įstatymo nustatyta tvarka paimant žemę, taip pat paimamas ir joje esantis kitas nekilnojamasis turtas, prieš terminą nutraukiamos valstybinės ir privačios žemės ir joje esančio kito nekilnojamojo turto nuomos ir (ar) panaudos sutartys.

**Žemės sklypai, nuosavybės teise, priklausantys mirusiems asmenims.** Devyni (9) žemės sklypai, kuriuos (ar kurių dalis) reikia paimti visuomenės poreikiams, kurie nuosavybės teise priklauso mirusiems asmenims (nuosavybės teisė įregistruota mirusiojo vardu arba nuosavybės teisė nėra įregistruota, tačiau mirusio savininko informacija NTR duomenų bazės išrašo žymoje apie neįregistruotas nuosavybės teises pateikta). Informacija apie šiuos žemės sklypus pateikiama 7 lentelėje.

**Kiti nekilnojamojo turto objektai, nuosavybės teise, priklausantys mirusiems asmenims.** Dalis Kitų nekilnojamojo turto objektų (4), kuriuos reikia paimti visuomenės poreikiams, yra įregistruoti mirusių savininkų vardu. Informacija apie Kitus nekilnojamojo turto objektus, kurių savininkai mirę, pateikiama 7 lentelėje.

Dėl informacijos apie mirusių asmenų paveldėtojus pateikimo Projekto rengėjas kreipėsi į VĮ Registrų centrą (pateikė prašymus pateikti duomenis iš Testamentų registro), notarų biurus, notarų rūmus. Su žinomais mirusių paimamo turto paveldėtojais/įpėdiniais komunikuojama dėl paveldėjimo procedūrų atlikimo ir nuosavybės įregistravimo. Projekto rengėjo raštai ir nurodytų institucijų atsakymai nėra viešinami dėl asmens duomenų apsaugos, o ŽPVP projektą tikrinančiai ir tvirtinančiai institucijai galės būti teikiami atskiru prašymu.

Mirusių paveldėtojų informavimas dėl rengiamo ŽPVP projekto procedūrų atliekamas Susisiekimo ministerijos interneto svetainėje, spaudoje, atsižvelgiant į ŽPVP projekto, kadastrinių

Sutartis	Lapas	Lapų	Laida
2024-02-05 NR. 1F-11/ NR. SI-22/2024	22	33	0

Žemės paėmimo visuomenės poreikiams (pagal projekto „Rail Baltica“ geležinkelių infrastruktūros Kauno geležinkelių mazge susisiekimo komunikacijų inžinerinės infrastruktūros vystymo planą) Kauno miesto savivaldybės ir Kauno rajono savivaldybės teritorijose projektas

matavimų ar turto vertinimo darbus reglamentuojančius teisės aktus, taip pat pranešimais žinomiems įpėdiniams ar palikimą priėmusiems asmenims.

**7 lentelė.** Duomenys apie žemės sklypus ir kitus nekilnojamojo turto objektus, kurių savininkai yra mirę

Eil. Nr.	Nekilnojamojo turto objekto unikalus Nr.	Nekilnojamojo turto objekto tipas	Pastaba dėl informacijos apie paveldėtojus
1.	4400-5467-2963	Žemės sklypas	Palikimą priėmęs (-ę) asmuo (-enys) žinomas (-i)
2.	4400-5123-7422	Žemės sklypas	Testamentų registre nėra įregistruotų palikėjo palikimo priėmimo faktų. Raštu kreiptasi į notarų biurą, atsakymas negautas
3.	5273-0013-0106	Žemės sklypas	Testamentų registre nėra įregistruotų palikėjo palikimo priėmimo faktų. Raštu kreiptasi į notarų biurą, atsakymas negautas
4.	4400-1837-6459	Žemės sklypas	Palikimą priėmęs (-ę) asmuo (-enys) žinomas (-i)
5.	4400-1694-7461	Žemės sklypas	Sklypas priklauso mirusiems bendraturčiams, vieno asmens paveldėtojas yra kitas bendraturtis. Duomenų apie kitus paveldėtojus Testamentų registre nėra. Notarų biuras ir Notarų rūmai duomenų apie kitus galimus paveldėtojus neturi.
6.	1990-0030-6012	Statinys	Palikimą priėmęs (-ę) asmuo (-enys) žinomas (-i)
7.	1990-0030-6045	Statinys	Palikimą priėmęs (-ę) asmuo (-enys) žinomas (-i)
8.	5290-0012-0010	Statinys	Palikimą priėmęs (-ę) asmuo (-enys) žinomas (-i)
9.	5290-0012-0043	Statinys	Palikimą priėmęs (-ę) asmuo (-enys) žinomas (-i)

Visuomenės poreikiams paimti reikia ir Kitų nekilnojamojo turto objektų. **Kiti nekilnojamojo turto objektai** nuosavybės teise priklauso privatiems (fiziniams arba juridiniams) asmenims, valstybei, AB „Lietuvos geležinkeliai“, Kauno miesto savivaldybei, Viešajai įstaigai Kauno regiono atliekų tvarkymo centrui, Valstybei nuosavybės teise priklausančius Kitus nekilnojamojo turto objektus turto patikėjimo teise valdo AB „LTG Infra“.

**Žemės sklypų ir Kito nekilnojamojo turto objektų nuoma ir panauda.** ŽPVP projekto įgyvendinimo metu prieš terminą turės būti nutrauktos ir/ar išregistruotos dešimtys (10) žemės sklypų privačios ir valstybinės žemės nuomos sutartys ir vieno (1) panaudos sutartis, bei devynių (9) Kito nekilnojamojo turto objektų nuomos sutartys.

Informacija apie visuomenės poreikiams paimamų žemės sklypų nuosavybės, patikėjimo ar kitas naudojimosi teises (kam fiziniams, juridiniams ar valstybei priklauso/yra valdomi patikėjimo ar kitais pagrindais žemės sklypai) nurodyta 8 lentelėje. Informacija apie Kito nekilnojamojo turto objektų kitas naudojimosi teises pateikta 8 lentelėje.

**8 lentelė.** Duomenys apie žemės sklypus ir kito nekilnojamojo turto objektus, kurie yra naudojami nuomos/panaudos teisėmis

Sutartis	Lapas	Lapų	Laida
2024-02-05 NR. 1F-11/ NR. SI-22/2024	23	33	O

Žemės paėmimo visuomenės poreikiams (pagal projekto „Rail Baltica“ geležinkelių infrastruktūros Kauno geležinkelių mazge susisiekimo komunikacijų inžinerinės infrastruktūros vystymo planą) Kauno miesto savivaldybės ir Kauno rajono savivaldybės teritorijose projektas



Eil. Nr.	Nekilnojamojo turto objekto unikalus Nr.	Nekilnojamojo turto objekto tipas	Pastaba dėl informacijos apie NTR registruotus juridinius faktus dėl naudojimosi žemės sklypu ar kitu nekilnojamoju daiktu (nuoma/panauda)
1.	5233-9999-0194	Žemės sklypas	Sudaryta nuomos sutartis iki 2025-12-16; Sudaryta nuomos sutartis iki 2023-11-23 (pasibaigusi)
2.	1901-0068-0037	Žemės sklypas	Sudaryta nuomos sutartis iki 2099-12-28; Sudaryta nuomos sutartis iki 2055-12-29; Sudaryta nuomos sutartis iki 2022-08-08 (pasibaigusi)
3.	4400-5301-3893	Žemės sklypas	Sudaryta nuomos sutartis iki 2059-06-03; Sudaryta nuomos sutartis iki 2059-03-04; Sudaryta nuomos sutartis iki 2059-02-18 (nuomininkas miręs fizinis asmuo)
4.	4400-4026-6337	Žemės sklypas	Sudaryta nuomos sutartis iki 2027-03-18
5.	1901-0294-0061	Žemės sklypas	Sudaryta nuomos sutartis iki 2011-01-12 (pasibaigusi, nuomininkas miręs fizinis asmuo)
6.	5260-0006-0110	Žemės sklypas	Sudaryta nuomos sutartis iki 2102-05-05 (nuomininkas sodų bendrija)
7.	4400-2247-7923	Žemės sklypas	Sudaryta nuomos sutartis iki 2041-06-05; Sudaryta nuomos sutartis iki 2041-06-05; Sudaryta nuomos sutartis iki 2041-06-02; Sudaryta nuomos sutartis iki 2027-04-26
8.	4400-1459-4737	Žemės sklypas	Sudaryta nuomos sutartis iki 2065-02-28
9.	4400-0413-3420	Žemės sklypas	Sudaryta nuomos sutartis iki 2055-02-10
10.	4400-0648-1549	Žemės sklypas	Sudaryta nuomos sutartis iki 2030-10-16 (nuomininkas sodų bendrija)
11.	4400-2267-6406	Žemės sklypas	Sudaryta panaudos sutartis iki 2032-06-13
12.	1994-6001-7042	Statinys	Sudaryta nuomos sutartis iki 2026-06-01
13.	1994-6001-7018	Statinys	Sudaryta nuomos sutartis iki 2026-06-01
14.	1994-6001-7050	Statinys	Sudaryta nuomos sutartis iki 2026-06-01
15.	1994-6001-7061	Statinys	Sudaryta nuomos sutartis iki 2026-06-01
16.	1994-6001-7029	Statinys	Sudaryta nuomos sutartis iki 2026-06-01
17.	1994-6001-7030	Statinys	Sudaryta nuomos sutartis iki 2026-06-01
18.	1994-6001-7072	Statinys	Sudaryta nuomos sutartis iki 2026-06-01
19.	1989-0000-6012:0002	Patalpos	Sudaryta nuomos sutartis iki 2021-12-01 (pasibaigusi)
20.	1989-0000-6012:0005	Patalpos	Sudaryta nuomos sutartis iki 2030-01-01

### KITOS DAIKTINĖS TEISĖS IR JURIDINIAI FAKTAI

**Areštas.** ŽPVP projekto teritorijoje yra du (2) nekilnojamojo turto objektai (unikalus Nr. 1995-3002-5010:0002 ir 4400-5441-0056), kuriems registruotas juridinis faktas – areštas. Areštavusioms institucijoms išsiųsti pranešimai apie atliekamą turto vertinimą ir prašoma pateikti reikalavimus ir sąlygas, kurioms esant iš valstybės registrų bus išregistruotas areštas.

**Hipoteka.** Juridinis faktas – Hipoteka įregistruotas dvidešimčiai (20) žemės sklypų ir keturiolikai (14) kitų nekilnojamojo turto objektų, kuriuos reikia paimti visuomenės poreikiams. Kreditoriai apie turto įvertinimą yra informuoti Projekto rengėjo pranešimais, su prašymu pateikti reikalavimus ir sąlygas, kurioms esant būtų panaikinta visuomenės poreikiams paimamų žemės sklypų (dalių) hipoteka. Informacija apie žemės sklypus ir kitą nekilnojamąjį turtą, kurį reikia paimti visuomenės poreikiams ir kuriam registruota hipoteka, pateikiama 10 lentelėje (22 aiškinamojo rašto lapas).

Sutartis	Lapas	Lapų	Laida
2024-02-05 NR. 1F-11/ NR. SI-22/2024	24	33	O

Žemės paėmimo visuomenės poreikiams (pagal projekto „Rail Baltica“ geležinkelių infrastruktūros Kauno geležinkelių mazge susisiekimo komunikacijų inžinerinės infrastruktūros vystymo planą) Kauno miesto savivaldybės ir Kauno rajono savivaldybės teritorijose projektas

**Iškelta byla, susijusi su nekilnojamoju daiktu.** Žemės sklypui, unikalus Nr. 1901-0068-0037, kurio dalį reikia paimti visuomenės poreikiams, registruotas juridinis faktas – Iškelta byla, susijusi su nekilnojamoju daiktu. Juridinį faktą registravusi institucija informuota apie atliekamus vertinimo darbus ŽPVP projekto rengėjo pranešimu. Pranešime taip pat prašoma pateikti reikalavimus ir sąlygas, kurioms esant iš valstybės registrų bus išregistruotas juridinis faktas – Iškelta byla, susijusi su nekilnojamoju daiktu.

**Nustatyta naudojimosi nekilnojamoju daiktu tvarka.** CK 4.75 straipsnis nustato, jog bendrosios dalinės nuosavybės teisės objektas valdomas, juo naudojama ir disponuojama bendraturčių sutarimu. CK 4.81 straipsnis numato, kad namo, buto ar kito nekilnojamojo daikto bendraturčiai turi teisę tarpusavio susitarimu nustatyti tvarką, pagal kurią bus naudojama atskiromis izoliuotomis to namo, buto patalpomis ar kito nekilnojamojo daikto konkrečiomis dalimis. Jeigu toks susitarimas yra notariškai patvirtintas ir įregistruotas viešame registre, kompensacija, už paimamą visuomenės poreikiams sklypą, kiekvienam iš bendraturčių šiuo atveju skaičiuojama atsižvelgiant į kiekvieno bendraturčio naudojamą (pagal naudojimosi tvarką) dalį.

ŽPVP projekto teritorijoje yra dvidešimt šeši (26) žemės sklypai, kuriems NTR įregistruotas juridinis faktas – nustatyta naudojimosi nekilnojamoju daiktu tvarka (toliau – **naudojimosi tvarka**).

Naudojimosi tvarka taip pat nustatyta dėl naudojimosi Kitu ŽPVP projekto teritorijoje esančiu visuomenės poreikiams numatytu paimti nekilnojamoju daiktu – patalpomis, unikalus Nr. 1989-0000-6012:0003.

ŽPVP projekto įgyvendinimo metu, kai visuomenės poreikiams reikia paimti ne visą, bet dalį žemės sklypo, jis pertvarkomas į žemės sklypą (-us), kurį (-uos) reikia paimti visuomenės poreikiams ir į liekantį (-čius) po žemės paėmimo žemės sklypą (-us), t. y. pirminis nekilnojamas daiktas – žemės sklypas išnyksta ir yra suformuojami du ar daugiau atskirų nekilnojamųjų daiktų, tokiu atveju išnyksta ir nekilnojamajam daiktui nustatyta naudojimosi tvarka. Atsižvelgiant į tai, žemės sklypų savininkams, pageidaujant toliau žemės sklypu (liekančiu) naudotis anksčiau naudojimosi tvarkoje nustatytais, žemės sklypo konkrečiomis dalimis ir šią naudojimosi tvarką registruoti NTR, pagal ŽPVP projekto sprendinius pertvarkius (padalijus) žemės sklypą ir įregistravus atskirais turto vienetais, turės būti nustatyta nauja naudojimosi tvarka. Naudojimosi tvarka po žemės sklypo padalijimo bus nustatoma notaro patvirtintu bendraturčių susitarimu, susitarimas turės būti registruotas NTR. Atliekant turto vertinimo darbus atsižvelgiama į tai, kokias konkrečias dalis savininkas naudoja pagal nustatytas ir NTR įregistruotas naudojimosi tvarkas. Žemės sklypai, kuriems nustatytos ir NTR įregistruotos naudojimosi tvarkos nurodyti 9 lentelėje.

**9 lentelė.** Duomenys apie žemės sklypus, kuriuose bendraturčių susitarimu nustatyta ir NTR įregistruota naudojimosi tvarka

Eil. Nr.	Nekilnojamojo turto objekto unikalus Nr.	Adresas	Pastabos
1.	4400-1505-9666	Kauno m. sav. Kauno m.	Visuomenės poreikiams paimama žemės sklypo dalis pagal naudojimosi nekilnojamoju daiktu tvarką priklauso valstybei
2.	4400-4904-6937	Kauno m. sav. Kauno m.	Visuomenės poreikiams paimama žemės sklypo dalis pagal naudojimosi nekilnojamoju daiktu tvarką priklauso valstybei
3.	4400-3142-9857	Kauno m. sav. Kauno m.	Visuomenės poreikiams paimama žemės sklypo dalis pagal naudojimosi nekilnojamoju daiktu tvarką priklauso valstybei
4.	4400-1575-4348	Kauno m. sav. Kauno m.	Visuomenės poreikiams paimama žemės sklypo dalis pagal naudojimosi nekilnojamoju daiktu tvarką priklauso privatiems asmenims
5.	4400-5076-4046	Kauno m. sav. Kauno m.	Visuomenės poreikiams paimama žemės sklypo dalis pagal naudojimosi nekilnojamoju daiktu tvarką priklauso privatiems asmenims
Sutartis			Lapas
2024-02-05 NR. 1F-11/ NR. SI-22/2024			Lapų
			Laida
			25
			33
			O

Žemės paėmimo visuomenės poreikiams (pagal projekto „Rail Baltica“ geležinkelių infrastruktūros Kauno geležinkelių mazge susisiekimo komunikacijų inžinerinės infrastruktūros vystymo planą) Kauno miesto savivaldybės ir Kauno rajono savivaldybės teritorijose projektas

Eil. Nr.	Nekilnojamojo turto objekto unikalus Nr.	Adresas	Pastabos
6.	4400-5123-7422	Kauno m. sav. Kauno m.	Visuomenės poreikiams paimama žemės sklypo dalis pagal naudojimosi nekilnojamoju daiktu tvarką priklauso privatiems asmenims
7.	1901-0164-0010	Kauno m. sav. Kauno m.	Visuomenės poreikiams paimama žemės sklypo dalis pagal naudojimosi nekilnojamoju daiktu tvarką priklauso privatiems asmenims
8.	4400-2043-7552	Kauno m. sav. Kauno m.	Visuomenės poreikiams paimama žemės sklypo dalis pagal naudojimosi nekilnojamoju daiktu tvarką priklauso privatiems asmenims
9.	1901-0294-0017	Kauno m. sav. Kauno m.	Visuomenės poreikiams paimama žemės sklypo dalis pagal naudojimosi nekilnojamoju daiktu tvarką priklauso privatiems asmenims
10.	1901-0294-0028	Kauno m. sav. Kauno m.	Visuomenės poreikiams paimama žemės sklypo dalis pagal naudojimosi nekilnojamoju daiktu tvarką priklauso privatiems asmenims
11.	4400-0315-4638	Kauno m. sav. Kauno m.	Visuomenės poreikiams paimama žemės sklypo dalis pagal naudojimosi nekilnojamoju daiktu tvarką priklauso privatiems asmenims
12.	4400-4636-8370	Kauno m. sav. Kauno m.	Visuomenės poreikiams paimama žemės sklypo dalis pagal naudojimosi nekilnojamoju daiktu tvarką priklauso valstybei
13.	4400-1977-8473	Kauno m. sav. Kauno m.	Visuomenės poreikiams paimama žemės sklypo dalis pagal naudojimosi nekilnojamoju daiktu tvarką priklauso valstybei
14.	4400-5214-4904	Kauno m. sav. Kauno m.	Visuomenės poreikiams paimama žemės sklypo dalis pagal naudojimosi nekilnojamoju daiktu tvarką priklauso valstybei
15.	1901-0294-0003	Kauno m. sav. Kauno m.	Visuomenės poreikiams paimama žemės sklypo dalis pagal naudojimosi nekilnojamoju daiktu tvarką priklauso valstybei
16.	4400-0936-2609	Kauno m. sav. Kauno m.	Visuomenės poreikiams paimama žemės sklypo dalis pagal naudojimosi nekilnojamoju daiktu tvarką priklauso valstybei
17.	4400-2054-4116	Kauno m. sav. Kauno m.	Visuomenės poreikiams paimama žemės sklypo dalis pagal naudojimosi nekilnojamoju daiktu tvarką priklauso valstybei
18.	1901-0297-0023	Kauno m. sav. Kauno m.	Visuomenės poreikiams paimama žemės sklypo dalis pagal naudojimosi nekilnojamoju daiktu tvarką priklauso valstybei
19.	5273-0012-0010	Kauno m. sav. Kauno m.	Visuomenės poreikiams paimama žemės sklypo dalis pagal naudojimosi nekilnojamoju daiktu tvarką priklauso valstybei
20.	5273-0012-0002	Kauno m. sav. Kauno m.	Visuomenės poreikiams paimama žemės sklypo dalis pagal naudojimosi nekilnojamoju daiktu tvarką priklauso valstybei
21.	4400-5054-9616	Kauno m. sav. Kauno m.	Visuomenės poreikiams paimama žemės sklypo dalis pagal naudojimosi nekilnojamoju daiktu tvarką priklauso valstybei
22.	5273-0013-0106	Kauno r. sav. Pavytės k.	Visuomenės poreikiams paimama žemės sklypo dalis pagal naudojimosi nekilnojamoju daiktu tvarką priklauso privatiems asmenims
23.	5260-0010-0062	Kauno r. sav. Rašnavos k.	Visuomenės poreikiams paimama žemės sklypo dalis pagal naudojimosi nekilnojamoju daiktu tvarką priklauso privatiems asmenims

Sutartis	Lapas	Lapų	Laida
2024-02-05 NR. 1F-11/ NR. SI-22/2024	26	33	O

Žemės paėmimo visuomenės poreikiams (pagal projekto „Rail Baltica“ geležinkelių infrastruktūros Kauno geležinkelių mazge susisiekimo komunikacijų inžinerinės infrastruktūros vystymo planą) Kauno miesto savivaldybės ir Kauno rajono savivaldybės teritorijose projektas

Eil. Nr.	Nekilnojamojo turto objekto unikalus Nr.	Adresas	Pastabos
24.	4400-4089-4974	Kauno r. sav. Ražiškių k.	Visuomenės poreikiams paimama žemės sklypo dalis pagal naudojimosi nekilnojamoju daiktu tvarką priklauso valstybei
25.	4400-5034-0560	Kauno m. sav. Kauno m.	Visuomenės poreikiams paimama žemės sklypo dalis pagal naudojimosi nekilnojamoju daiktu tvarką priklauso valstybei
26.	4400-2043-7552	Kauno m. sav. Kauno m.	Visuomenės poreikiams paimama žemės sklypo dalis pagal naudojimosi nekilnojamoju daiktu tvarką priklauso privatiems asmenims

Sutartis	Lapas	Lapų	Laida
2024-02-05 NR. 1F-11/ NR. SI-22/2024	27	33	O

Žemės paėmimo visuomenės poreikiams (pagal projekto „Rail Baltica“ geležinkelių infrastruktūros Kauno geležinkelių mazge susisiekimo komunikacijų inžinerinės infrastruktūros vystymo planą) Kauno miesto savivaldybės ir Kauno rajono savivaldybės teritorijose projektas

**10 lentelė.** Duomenys apie žemės sklypus ir kitą nekilnojamąjį turtą, kuriems NTR įregistruotas juridinis faktas – hipoteka.

Eil. Nr.	Nekilnojamojo turto objekto unikalus Nr.	Nekilnojamojo turto objekto tipas	Plotas, ha (jei žemės sklypas)	Paimamas plotas, ha (jei žemės sklypas)	Savininkas (-ai)	Skolininkas
1.	4400-0880-9381	Žemės sklypas	0,1626	0,0150	Privatus (-ūs) fizinis (-iai) asmuo (-enys)	Privatus (-ūs) fizinis (-iai) asmuo (-enys)
2.	4400-0880-9438	Žemės sklypas	0,1317	0,0065	Privatus (-ūs) fizinis (-iai) asmuo (-enys)	Privatus (-ūs) fizinis (-iai) asmuo (-enys)
3.	5233-9999-0194	Žemės sklypas	1,4892	0,0016	Privatus (-ūs) juridinis (-iai) asmuo (-enys)	Privatus (-ūs) juridinis (-iai) asmuo (-enys)
4.	44001-5754-348	Žemės sklypas	16,3094	0,1390 ir 0,1751	Privatus (-ūs) juridinis (-iai) asmuo (-enys)	Privatus (-ūs) juridinis (-iai) asmuo (-enys)
5.	1992-3005-9314	Statiny	-	-	Privatus (-ūs) juridinis (-iai) asmuo (-enys)	Privatus (-ūs) juridinis (-iai) asmuo (-enys)
6.	4400-5123-7422	Žemės sklypas	0,6289	0,0803	Privatus (-ūs) juridinis (-iai) asmuo (-enys)	Privatus (-ūs) juridinis (-iai) asmuo (-enys)
7.	4400-5123-7422	Žemės sklypas	0,6289	0,0803	Privatus (-ūs) fizinis (-iai) asmuo (-enys)	Privatus (-ūs) fizinis (-iai) asmuo (-enys)
8.	1901-0248-0092	Žemės sklypas	0,0880	0,0104	Privatus (-ūs) fizinis (-iai) asmuo (-enys)	Privatus (-ūs) fizinis (-iai) asmuo (-enys)
9.	5273-0015-0013	Žemės sklypas	1,4892	0,1517	Privatus (-ūs) fizinis (-iai) asmuo (-enys)	Privatus (-ūs) fizinis (-iai) asmuo (-enys)
10.	4400-0936-2609	Žemės sklypas	0,3363	0,0175	Privatus (-ūs) fizinis (-iai) asmuo (-enys)	Privatus (-ūs) fizinis (-iai) asmuo (-enys)
11.	5273-0018-0123	Žemės sklypas	3,8177	0,2122	Privatus (-ūs) fizinis (-iai) asmuo (-enys)	Privatus (-ūs) fizinis (-iai) asmuo (-enys)
12.	4400-0339-3506	Žemės sklypas	0,7778	0,0731	Privatus (-ūs) juridinis (-iai) asmuo (-enys)	Privatus (-ūs) juridinis (-iai) asmuo (-enys)

Sutartis	Lapas	Lapų	Laida
2024-02-05 NR. 1F-11/ NR. SI-22/2024	28	33	O

Žemės paėmimo visuomenės poreikiams (pagal projekto „Rail Baltica“ geležinkelių infrastruktūros Kauno geležinkelių mazge susisiekimo komunikacijų inžinerinės infrastruktūros vystymo planą) Kauno miesto savivaldybės ir Kauno rajono savivaldybės teritorijose projektas

Eil. Nr.	Nekilnojamojo turto objekto unikalus Nr.	Nekilnojamojo turto objekto tipas	Plotas, ha (jei žemės sklypas)	Paimamas plotas, ha (jei žemės sklypas)	Savininkas (-ai)	Skolininkas
13.	1994-6001-7042 1994-6001-7018 1994-6001-7050 1994-6001-7061 1994-6001-7029 1994-6001-7030 1994-6001-7072	Statiniai	-	-	Privatus (-ūs) juridinis (-iai) asmuo (-enys)	Privatus (-ūs) juridinis (-iai) asmuo (-enys)
14.	1994-6001-7042 1994-6001-7018 1994-6001-7050 1994-6001-7061 1994-6001-7029 1994-6001-7030 1994-6001-7072	Statiniai	-	-	Privatus (-ūs) juridinis (-iai) asmuo (-enys)	Privatus (-ūs) juridinis (-iai) asmuo (-enys)
15.	1901-0140-0021	Žemės sklypas	0,0785	0,0785	Privatus (-ūs) fizinis (-iai) asmuo (-enys)	Privatus (-ūs) fizinis (-iai) asmuo (-enys)
16.	4400-0787-1807 1999-6023-2011	Statiniai	-	-	Privatus (-ūs) fizinis (-iai) asmuo (-enys)	Privatus (-ūs) fizinis (-iai) asmuo (-enys)
17.	1901-0141-0034	Žemės sklypas	0,0822	0,0002	Privatus (-ūs) fizinis (-iai) asmuo (-enys)	Privatus (-ūs) fizinis (-iai) asmuo (-enys)
18.	1996-0028-6014:0001 1996-0028-6042 1996-0028-6131 1996-0028-6053	Patalpa (butas), Statiniai	-	-	Privatus (-ūs) fizinis (-iai) asmuo (-enys)	Privatus (-ūs) fizinis (-iai) asmuo (-enys)

Sutartis	Lapas	Lapų	Laida
2024-02-05 NR. 1F-11/ NR. SI-22/2024	29	33	O

Žemės paėmimo visuomenės poreikiams (pagal projekto „Rail Baltica“ geležinkelių infrastruktūros Kauno geležinkelių mazge susisiekimo komunikacijų inžinerinės infrastruktūros vystymo planą) Kauno miesto savivaldybės ir Kauno rajono savivaldybės teritorijose projektas

## VISUOMENĖS POREIKIAMS PAIMAMO TURTO VERTINIMAS

Atlyginimo už žemės savininko ir (ar) kito naudotojo nuostolius, patirtus atliekant statybinius tyrimus, visuomenės poreikiams paimamą turtą, šių nuostolių apskaičiavimo ir turto vertinimo tvarką nustato ŽPVP įstatymo 13 straipsnis.

Paimant privačią žemę visuomenės poreikiams, žemės savininkui turi būti teisingai atlyginama už žemę pinigais pagal rinkos vertę. Žemės savininkui ir (ar) kitam naudotojui pinigais atlyginama paimamoje visuomenės poreikiams žemėje esančių sodinių, želdinių, medynų tūrio, negauto derliaus, įdėtų lėšų žemės ūkio produkcijai ir miškui auginti vertė, visi kiti savininko ir (ar) kito naudotojo nuostoliai, patirti dėl žemės sklypo ir jame statomų ar jau pastatytų statinių, įrenginių, dėl žemės sklype esančių sodinių ir želdinių paėmimo visuomenės poreikiams, taip pat iškėlimo iš visuomenės poreikiams paimamo turto išlaidos. Projektą įgyvendinančios institucijos ir žemės savininko ir (ar) kito naudotojo rašytiniu susitarimu neatlyginama paimamoje visuomenės poreikiams žemėje esančių sodinių, želdinių, medynų tūrio ar negauto derliaus vertė, jeigu žemės savininkui ir (ar) kitam naudotojui po atlikto turto vertinimo iš paimamo visuomenės poreikiams žemės sklypo paliekama pačiam išsikelti sodinius, želdinius, medynus ar nusiimti derlių.

Žemės savininkui ir (ar) kitam naudotojui taip pat atlyginami nuostoliai, patirti atliekant statybinius tyrimus. Vyriausybės tvirtinamos Vienkartinės ar periodinės kompensacijos, mokamos už naudojamąsi administraciniu aktu nustatytu žemės servitutu, tarnaujančiojo daikto savininkui ar valstybinės žemės patikėtiniui apskaičiavimo metodikos nuostatos *mutatis mutandis* taikomos apskaičiuojant nuostolius, patirtus dėl sunaikintų pasėlių ir sodinių, iškirsto miško. Nuostoliai, patirti dėl kito turto, sunaikinto atliekant statybinius tyrimus, apskaičiuojami ŽPVP įstatymo 13 straipsnio 4 dalyje nustatyta tvarka.

Paimamo žemės sklypo rinkos vertė apskaičiuojama pagal pagrindinę žemės naudojimo paskirtį ir naudojimo būdą, nustatytus iki juridinio fakto NTR apie pradėtą žemės paėmimo visuomenės poreikiams procedūrą įregistravimo. Už žemės sklype esančių sodinių, želdinių, medynų tūrį, negautą derlių, įdėtas lėšas žemės ūkio produkcijai ir miškui auginti atlyginama pinigais pagal rinkos vertę. Jeigu visuomenės poreikiams paimamas statiniais ar įrenginiais užstatomas ar užstatytas žemės sklypas, už jau pastatytus ar statomus šiame žemės sklype asmenims nuosavybės teise priklausančius statinius ar įrenginius turi būti atlyginama pinigais pagal rinkos vertę. Jeigu visuomenės poreikiams paimamas žemės sklypas, kuriame vykdoma ūkinė komercinė veikla, žemės savininkui ir (ar) kitam naudotojui atlyginami nuostoliai, susiję su ūkinės komercinės veiklos paimamame visuomenės poreikiams žemės sklype nutraukimu ar jos apribojimu. Apskaičiuojant visuomenės poreikiams paimamo žemės sklypo, jame esančių statinių ir įrenginių rinkos vertę, turi būti atsižvelgiama į žemės verčių žemėlapiuose į tą pačią žemės verčių zoną patenkančių žemės sklypų, statinių ir įrenginių sandoriuose, sudarytuose nuo specialiojo plano, kurio pagrindu buvo pradėta žemės paėmimo visuomenės poreikiams procedūra, patvirtinimo iki turto vertės nustatymo dienos, nurodytų tokių nekilnojamųjų daiktų kainų pokytį.

Paimamo visuomenės poreikiams turto vertė ir šiame straipsnyje nurodyti nuostoliai, išskyrus atliekant statybinius tyrimus patirtus nuostolius dėl sunaikintų pasėlių, sodinių, želdinių, iškirsto miško, apskaičiuojami taikant Lietuvos Respublikos turto ir verslo vertinimo pagrindų įstatyme nustatytą individualaus turto vertinimo būdą. Turto vertinimo metodas parenkamas atsižvelgiant į turto ir verslo vertinimą reglamentuojančius teisės aktus. Jeigu visuomenės poreikiams paimamas gyvenamuoju namu užstatytas žemės sklypas, nuostolių už gyvenamąjį namą suma apskaičiuojama atliekant individualų turto vertinimą bent dviem turto vertinimo metodais, parinktais pagal turto ir verslo vertinimą reglamentuojančius teisės aktus. Namu savininkui ir (ar) kitam naudotojui atlyginama ta verte, kuri yra didesnė. Visuomenės poreikiams paimamo turto vertė įforminama parengiant turto vertinimo ataskaitą. Visuomenės poreikiams paimamo turto vertinimo ataskaita galioja 12 mėnesių nuo jos parengimo dienos. Jeigu per jos galiojimo laikotarpį žemės paėmimo

Sutartis	Lapas	Lapų	Laida
2024-02-05 NR. 1F-11/ NR. SI-22/2024	30	33	0

Žemės paėmimo visuomenės poreikiams (pagal projekto „Rail Baltica“ geležinkelių infrastruktūros Kauno geležinkelių mazge susisiekimo komunikacijų inžinerinės infrastruktūros vystymo planą) Kauno miesto savivaldybės ir Kauno rajono savivaldybės teritorijose projektas

visuomenės poreikiams projektas nepatvirtinamas, projektą įgyvendinanti institucija privalo atnaujinti turto vertinimo ataskaitą.

Atlyginimas už žemės savininko ir (ar) kito naudotojo nuostolius, patirtus atliekant statybinius tyrimus, pervedamas kartu su atlyginimu už paimamą visuomenės poreikiams žemę ir kitą turtą.

Visuomenės poreikiams paimamo turto vertinimą ir nuostolių, patirtų atliekant statybinius tyrimus, apskaičiavimą užsako ir už šiuos darbus sumoka projektą įgyvendinanti institucija.

Nacionalinės žemės tarnybos ir (ar) projektą įgyvendinančios institucijos, ir (ar) žemės ir (arba) turto savininko, ir (ar) patikėtinio, ir (ar) kito naudotojo rašytiniu susitarimu išlaidos už inžinerinių statinių ir (arba) įrenginių iškėlimą iš visuomenės poreikiams paimamo žemės sklypo neatlyginamos, jeigu projektą įgyvendinančios institucijos įgaliotas subjektas inžinerinių statinių ir (arba) įrenginių iškėlimą įvykdo projekto, kuriam įgyvendinti paimama žemė visuomenės poreikiams, įgyvendinimo metu.

## ŽPVP PROJEKTO SPRENDINIŲ APIBENDRINIMAS

ŽPVP projekto teritorijoje yra žemės sklypai:

- žemės sklypai kuriuos (ar kurių dalis) numatyta paimti visuomenės poreikiams;
- žemės sklypai, kurių nenumatyta paimti visuomenės poreikiams, tačiau kuriuose yra kito visuomenės poreikiams paimamo turto;
- žemės sklypai kurių nenumatyta paimti visuomenės poreikiams, tačiau, kuriuose siūloma nustatyti Vystymo plane suprojektuotus servitutus.

ŽPVP projekto įgyvendinimo metu žemė visuomenės poreikiams bus paimama iš 184 žemės sklypų, iš kurių:

- 33 žemės sklypai visuomenės poreikiams paimami jų nepertvarkant (visuomenės poreikiams paimamas visas žemės sklypas);
- 151 žemės sklypas, kurie ŽPVP projekto sprendiniais pertvarkomi (padalijami) į Paimamą sklypą ir Liekantį sklypą. Paimamų sklypų ŽPVP projekte suformuota – 177, Liekančių sklypų – 155.

Bendras Paimamų sklypų skaičius įvertinant žemės sklypų pertvarkymą (padalijimą) ir nepertvarkomų (nepadalijamų) žemės sklypų skaičių – **210** žemės sklypų (36,6672 ha), iš kurių:

- **133** nuosavybės teise valdomi privačių asmenų (20,1356 ha);
- **10** nuosavybės teise valdomi savivaldybės (1,2489 ha);
- **66** valstybinės žemės sklypų (15,2757 ha);
- **1** mišrios nuosavybės žemės sklypas (0,0070 ha).

Taip pat visuomenės poreikiams panaudojami **118 VŽ**, kurių bendras plotas 25,1003 ha.

Iš viso visuomenės poreikiams paimti/panaudoti reikia 61,7675 ha žemės ploto, iš kurio:

- Kauno miesto savivaldybės teritorijoje 39,5577 ha, t. y. 142 žemės sklypai ir 88 VŽ;
- Kauno rajono savivaldybės teritorijoje 22,2098 ha, t. y. 68 žemės sklypai ir 30 VŽ.

ŽPVP projekto teritorijoje (Paimamuose sklypuose ir VŽ) yra miško žemės, kurią numatyta paversti kitomis naudmenomis. Bendras kitomis naudmenomis paverčiamas miško žemės plotas – 14,5294 ha.

**ŽPVP projekto sprendiniai.** ŽPVP projekto tekstinę dalį sudaro aiškinamasis raštas ir jo priedai. ŽPVP projekto grafinę dalį sudaro pagrindinis sprendinių brėžinys M 1:5000 (7 lapai), suformuotų visuomenės poreikiams sprendinių brėžinys M 1:5000 (7 lapai), miško žemės pavertimo kitomis naudmenomis brėžinys M 1:2000 (3 lapai), žemės sklypo 1K padalijimo schema M 1:2000, (1 lapas).

Sutartis	Lapas	Lapų	Laida
2024-02-05 NR. 1F-11/ NR. SI-22/2024	31	33	O

Žemės paėmimo visuomenės poreikiams (pagal projekto „Rail Baltica“ geležinkelių infrastruktūros Kauno geležinkelių mazge susisiekimo komunikacijų inžinerinės infrastruktūros vystymo planą) Kauno miesto savivaldybės ir Kauno rajono savivaldybės teritorijose projektas



Patvirtinto ir įgyvendinto ŽPVP projekto sprendiniai, t. y. suformuotų infrastruktūrai statyti žemės sklypų ribos gali būti pertvarkomos (atidalijimo, padalijimo, amalgamacijos ar kt. būdais) rengiant žemės sklypų formavimo ir pertvarkymo projektus, neinicijuojant ŽPVP projekto keitimo.

ŽPVP projekto sprendiniai ar jų aprašymas gali keistis, jei įgyvendinimo metu bus pastebėta techninių klaidų.

Sutartis	Lapas	Lapų	Laida
2024-02-05 NR. 1F-11/ NR. SI-22/2024	32	33	O

Žemės paėmimo visuomenės poreikiams (pagal projekto „Rail Baltica“ geležinkelių infrastruktūros Kauno geležinkelių mazge susisiekimo komunikacijų inžinerinės infrastruktūros vystymo planą) Kauno miesto savivaldybės ir Kauno rajono savivaldybės teritorijose projektas

## PRIEDAI

Sutartis	Lapas	Lapų	Laida
2024-02-05 NR. 1F-11/ NR. SI-22/2024	33	33	O

Žemės paėmimo visuomenės poreikiams (pagal projekto „Rail Baltica“ geležinkelių infrastruktūros Kauno geležinkelių mazge susisiekimo komunikacijų inžinerinės infrastruktūros vystymo planą) Kauno miesto savivaldybės ir Kauno rajono savivaldybės teritorijose projektas

## **DĖL PRADEDAMO RENGTI ŽEMĖS PAĖMIMO VISUOMENĖS POREIKIAMS (PAGAL PROJEKTO „RAIL BALTICA“ GELEŽINKELIŲ INFRASTRUKTŪROS KAUNO GELEŽINKELIŲ MAZGE SUSISIEKIMO KOMUNIKACIJŲ INŽINERINĖS INFRASTRUKTŪROS VYSTYMO PLANĄ) KAUNO MIESTO SAVIVALDYBĖS IR KAUNO RAJONO SAVIVALDYBĖS TERITORIJOSE PROJEKTO**

Vadovaujantis 2024 m. sausio 24 d. Lietuvos Respublikos Vyriausybės nutarimu Nr. 82 „Dėl projekto „Rail Baltica“ geležinkelių infrastruktūros Kauno geležinkelių mazge susisieikimo komunikacijų inžinerinės infrastruktūros vystymo plano patvirtinimo ir žemės paėmimo visuomenės poreikiams pagal projekto „Rail Baltica“ geležinkelių infrastruktūros Kauno geležinkelių mazge susisieikimo komunikacijų inžinerinės infrastruktūros vystymo plano sprendinius procedūros pradžios“, kuris paskelbtas Lietuvos Respublikos teritorijų planavimo dokumentų registre (adresas internete [www.tpdr.lt](http://www.tpdr.lt)), specialiojo plano dokumento registracijos numeris T00090448 (*toliau – Specialusis planas*), sprendiniais, Kauno miesto savivaldybės ir Kauno rajono savivaldybės teritorijose pradedamas rengti **Žemės paėmimo visuomenės poreikiams (pagal projekto „Rail Baltica“ geležinkelių infrastruktūros Kauno geležinkelių mazge susisieikimo komunikacijų inžinerinės infrastruktūros vystymo planą) Kauno miesto savivaldybės ir Kauno rajono savivaldybės teritorijose projektas (toliau – Projektas).**

**Projektą įgyvendinančioji institucija** – Lietuvos Respublikos susisieikimo ministerija, juridinio asmens kodas 188620589, Gedimino pr. 17, LT-01505 Vilnius, tel. (8 5) 261 2363, el. p. [sumin@sumin.lt](mailto:sumin@sumin.lt), interneto svetainė [www.sumin.lrv.lt](http://www.sumin.lrv.lt). Atsakingi asmenys – Infrastruktūros plėtros grupės patarėjas Darius Sriubas, tel. +370 660 43639, el. p. [darius.sriubas@sumin.lt](mailto:darius.sriubas@sumin.lt), Infrastruktūros plėtros grupės vyriausioji specialistė Asta Nakaitė, tel. +370 660 43638, el. p. [asta.nakaite@sumin.lt](mailto:asta.nakaite@sumin.lt).

**Paslaugų pirkėjas** – AB „LTG Infra“, juridinio asmens kodas 110053842, Geležinkelio g. 2, 02100 Vilnius, tel. 8 (5) 269 3353, el. p. [info@ltginfra.lt](mailto:info@ltginfra.lt). Atsakingi asmenys – „Rail Baltica“ valdymo Projektų parengimo Teritorijų planavimo projekto vadovė Ieva Matulionytė, tel. +370 682 60331, el. p. [ieva.matulionyte@ltginfra.lt](mailto:ieva.matulionyte@ltginfra.lt), jai nesant, Teritorijų planavimo projektų projekto vadovė Inga Joteikienė, tel. +370 667 21284, el. p. [inga.joteikiene@ltginfra.lt](mailto:inga.joteikiene@ltginfra.lt). Projekto „Rail Baltica“ interneto svetainė [www.rail-baltica.lt](http://www.rail-baltica.lt).

**Paslaugų teikėjas** – UAB „Tyrens Lietuva“, juridinio asmens kodas 234004210, Jonavos g. 7, 44192 Kaunas, tel. +370 68727617, el. p. [info@tyrens.lt](mailto:info@tyrens.lt), interneto svetainė [www.tyrens.lt](http://www.tyrens.lt), atsakingas asmuo – Žemėtvarkos ir geodezijos skyriaus projekto vadovė Ieva Petruskevičiūtė tel. +370 620 50644, el. p. [ieva.petruskeviciute@tyrens.lt](mailto:ieva.petruskeviciute@tyrens.lt).

**Projekto teritorija** – Specialiojo plano sprendinių, numatančių geležinkelių infrastruktūros Kauno geležinkelių mazge susisieikimo komunikacijų inžinerinės infrastruktūros statybos ir rekonstrukcijos sprendinius Kauno miesto savivaldybės ir Kauno rajono savivaldybės teritorijose, vieta. Bendras Projekto teritorijos plotas apie 649 ha.

Visą informaciją apie rengiamą Projektą galima gauti ir pasiūlymus teikti aukščiau nurodytais kontaktais. Taip pat informacija apie pradedamą rengti Projektą skelbiama:

- UAB „Tyrens Lietuva“ interneto svetainėje adresu <https://tyrens.lt/lt/naujienos/del-pradedamo-rengti-zemes-paemimo-visuomenes-poreikiams-pagal-projekto-rail-baltica-gelezinkeliu-infrastrukturos-kauno-gelezinkeliu-mazge-susisieikimo-komunikaciju-inzinerines-infra/>;

- AB „Lietuvos geležinkeliai“ interneto svetainėje adresu <https://rail-baltica.lt/apie-projekta/informacija-visuomenei/>;

- Lietuvos Respublikos susisieikimo ministerijos interneto svetainėje adresu <https://sumin.lrv.lt/lt/veiklos-sritys/kita-veikla/zemes-paemimo-visuomenes-poreikiams-projektai/>;

- Projektas papildomai viešinamas Web GIS internetinėje erdvėje <https://arcg.is/1zumL10>.

**Informacija apie tai, nuo kada ir kur bus galima susipažinti su *parengtu* Projektu**, ir (arba) kita informacija bus pateikta papildomai. Apie atliekamus kadastrinius matavimus ir vertinamo turto apžiūrą žemės savininkai ir (arba) naudotojai bus informuoti tai reglamentuojančių teisės aktų nustatyta tvarka (bus siunčiami pranešimai per E. pristatymo sistemą, nesant tokios galimybės – deklaruotos gyvenamosios vietos adresu).

Daugiau informacijos apie žemės paėmimo (išpirkimo) visuomenės poreikiams procedūras galite rasti Lietuvos Respublikos susisiekimo ministerijos interneto svetainės dažniausiai užduodamų klausimų skylyje „Rail Baltica DUK“: <https://sumin.lrv.lt/lt/veiklos-sritys/gelezinkeliu-transportas-1/patvirtinta-optimali-rail-balticos-ruozo-kaunas-vilnius-alternatyva/dazniausiai-uzduodami-klausimai-duk/>.



**Bendrai finansuoja  
Europos Sąjunga**



*Už šio dokumento/publikacijos turinį atsakingas autorius ir dokumentas nebūtinai atspindi Europos Sąjungos nuomonę, pagal reikalavimus nustatytus EITP viešinimo gairėse ([https://cinea.ec.europa.eu/communication-toolkit\\_en](https://cinea.ec.europa.eu/communication-toolkit_en)) bei projekto „Rail Baltica“ logotipas pagal reikalavimus nustatytus projekto „Rail Baltica“ logotipo naudojimo gairėse (<http://www.railbaltica.org>).*

# Dėl pradedamo rengti žemės paėmimo visuomenės poreikiams (pagal projekto „Rail Baltica“ geležinkelių infrastruktūros Kauno geležinkelių mazge susisiekimo komunikacijų inžinerinės infrastruktūros vystymo planą) Kauno miesto savivaldybės ir Kauno rajono savivaldybės teritorijose projekto

2024-02-22

Vadovaujantis 2024 m. sausio 24 d. Lietuvos Respublikos Vyriausybės nutarimu Nr. 82 „Dėl projekto „Rail Baltica“ geležinkelių infrastruktūros Kauno geležinkelių mazge susisiekimo komunikacijų inžinerinės infrastruktūros vystymo plano patvirtinimo ir žemės paėmimo visuomenės poreikiams pagal projekto „Rail Baltica“ geležinkelių infrastruktūros Kauno geležinkelių mazge susisiekimo komunikacijų inžinerinės infrastruktūros vystymo plano sprendinius procedūros pradžios“, kuris paskelbtas Lietuvos Respublikos teritorijų planavimo dokumentų registre (adresas internete [www.tpdr.lt](http://www.tpdr.lt)), specialiojo plano dokumento registracijos numeris T00090448 (toliau – Specialusis planas), sprendiniais, Kauno miesto savivaldybės ir Kauno rajono savivaldybės teritorijose pradedamas rengti **Žemės paėmimo visuomenės poreikiams (pagal projekto „Rail Baltica“ geležinkelių infrastruktūros Kauno geležinkelių mazge susisiekimo komunikacijų inžinerinės infrastruktūros vystymo planą) Kauno miesto savivaldybės ir Kauno rajono savivaldybės teritorijose projektas (toliau – Projektas).**

**Projektą įgyvendinančioji institucija** – Lietuvos Respublikos susisiekimo ministerija, juridinio asmens kodas 188620589, Gedimino pr. 17, LT-01505 Vilnius, tel. (8 5) 261 2363, el. p. [sumin@sumin.lt](mailto:sumin@sumin.lt), interneto svetainė [www.sumin.lrv.lt](http://www.sumin.lrv.lt). Atsakingi asmenys – Infrastruktūros plėtros grupės patarėjas Darius Sruabas, tel. +370 660 43639, el. p. [darius.sruabas@sumin.lt](mailto:darius.sruabas@sumin.lt), Infrastruktūros plėtros grupės vyriausioji specialistė Asta Nakaitė, tel. +370 660 43638, el. p. [asta.nakaite@sumin.lt](mailto:asta.nakaite@sumin.lt).

**Paslaugų pirkėjas** – AB „LTG Infra“, juridinio asmens kodas 110053842, Geležinkelio g. 2, 02100 Vilnius, tel. 8 (5) 269 3353, el. p. [info@ltginfra.lt](mailto:info@ltginfra.lt). Atsakingi asmenys – „Rail Baltica“ valdymo Projektų parengimo Teritorijų planavimo projekto vadovė Ieva Matulionytė, tel. +370 682 60331, el. p. [ieva.matulionyte@ltginfra.lt](mailto:ieva.matulionyte@ltginfra.lt), jai nesant, Teritorijų planavimo projektų projekto vadovė Inga Joteikienė, tel. +370 667 21284, el. p. [inga.joteikiene@ltginfra.lt](mailto:inga.joteikiene@ltginfra.lt). Projekto „Rail Baltica“ interneto svetainė [www.rail-baltica.lt](http://www.rail-baltica.lt).

**Paslaugų teikėjas** – UAB „Tyrens Lietuva“, juridinio asmens kodas 234004210, Jonavos g. 7, 44192 Kaunas, tel. +370 68727617, el. p. [info@tyrens.lt](mailto:info@tyrens.lt), interneto svetainė [www.tyrens.lt](http://www.tyrens.lt), atsakingas asmuo – Žemėtvarkos ir geodezijos skyriaus projekto vadovė Ieva Petruškevičiūtė, tel. +370 620 50644, el. p. [ieva.petruskeviciute@tyrens.lt](mailto:ieva.petruskeviciute@tyrens.lt).

**Projekto teritorija** – Specialiojo plano sprendinių, numatančių geležinkelių infrastruktūros Kauno geležinkelių mazge susisiekimo komunikacijų inžinerinės infrastruktūros statybos ir rekonstrukcijos sprendinius Kauno miesto savivaldybės ir Kauno rajono savivaldybės teritorijose, vieta. Bendras Projekto teritorijos plotas apie 649 ha.

Visą informaciją apie rengiamą Projektą galima gauti ir pasiūlymus teikti aukščiau nurodytais kontaktais. Taip pat informacija apie pradedamą rengti Projektą skelbiama:

- UAB „Tyrens Lietuva“ interneto svetainėje adresu <https://tyrens.lt/lt/naujienos/del-pradedamo-rengti-zemes-paemimo-visuomenes-poreikiams-pagal-projekto-rail-baltica-gelezinkeliu-infrastrukturos-kauno-gelezinkeliu-mazge-susisiekimo-komunikaciju-inzinerines-infra/>;
- AB „Lietuvos geležinkeliai“ interneto svetainėje adresu <https://rail-baltica.lt/apie-projekta/informacija-visuomenei/>;
- Lietuvos Respublikos susisiekimo ministerijos interneto svetainėje adresu <https://sumin.lrv.lt/lt/veiklos-sritys/kita-veikla/zemes-paemimo-visuomenes-poreikiams-projektai/>;
- Projektas papildomai viešinamas Web GIS internetinėje erdvėje <https://arcg.is/1zumL10>.

**Informacija apie tai, nuo kada ir kur bus galima susipažinti su parengtu Projektu**, ir (arba) kita informacija bus pateikta papildomai. Apie atliekamus kadastrinius matavimus ir vertinamo turto apžiūrą žemės savininkai ir (arba) naudotojai bus informuoti tai reglamentuojančių teisės aktų nustatyta tvarka (bus siunčiami pranešimai per E. pristatymo sistemą, nesant tokios galimybės – deklaruotos gyvenamosios vietos adresu).

Daugiau informacijos apie žemės paėmimo (išpirkimo) visuomenės poreikiams procedūras galite rasti Lietuvos Respublikos susisiekimo ministerijos interneto svetainės dažniausiai užduodamų klausimų skytyje „Rail Baltica DUK“: <https://sumin.lrv.lt/lt/veiklos-sritys/gelezinkeliu-transportas-1/patvirtinta-optimali-rail-balticos-ruozo-kaunas-vilnius-alternatyva/dazniausiai-uzduodami-klausimai-duk/>.

## Daugiau apie projekto įgyvendinimą

[Projektą koordinavęs RB Rail AS](#)

[Lietuvoje](#)

[Estijoje](#)



Bendrai finansuojama naudojantis Europos Sąjungos Europos infrastruktūros tinklų priemone



[Pradžia](#) > [Veiklos sritys](#) > [Kita veikla](#) >

## Žemės paėmimo visuomenės poreikiams projektai

Papildomas pranešimas dėl ir žemės paėmimo visuomenės poreikiams pagal projekto „Rail Baltica“ geležinkelių infrastruktūros Kauno geležinkelių mazge susisieimo komunikacijų inžinerinės infrastruktūros vystymo plano sprendinius

Dėl pradedamo rengti žemės paėmimo visuomenės poreikiams (pagal projekto „Rail Baltica“ geležinkelių infrastruktūros Kauno geležinkelių mazge susisieimo komunikacijų inžinerinės infrastruktūros vystymo planą) Kauno miesto savivaldybės ir Kauno rajono savivaldybės teritorijose projekto





el/p. [kastytiskvizi@pmail.com](mailto:kastytiskvizi@pmail.com), iki 2024 m. kovo 28 d. (imtinai).

**Viešas aptarimas** įvyks 2024 m. kovo 29 d. UAB „Ramlinas“ patalpose adresu Europos pr. 91, 209 kab., 14:00 val.

[Aiškinamasis raštas](#)

[Brežiny](#)

2024-02-22

**DĖL pradedamo rengti žemės paėmimo visuomenės poreikiams (pagal projekto „Rail Baltica“ geležinkelio infrastruktūros Kauno geležinkelio mazge susisiekimo komunikacijų inžinerinės infrastruktūros vystymo planą) Kauno miesto savivaldybės ir Kauno rajono savivaldybės teritorijose projekto**

Vadovaujantis 2024 m. sausio 24 d. Lietuvos Respublikos Vyriausybės nutarimu Nr. 82 „Dėl projekto „Rail Baltica“ geležinkelio infrastruktūros Kauno geležinkelio mazge susisiekimo komunikacijų inžinerinės infrastruktūros vystymo plano patvirtinimo ir žemės paėmimo visuomenės poreikiams pagal projekto „Rail Baltica“ geležinkelio infrastruktūros Kauno geležinkelio mazge susisiekimo komunikacijų inžinerinės infrastruktūros vystymo plano sprendinius procedūros pradžios“, kuris paskelbtas Lietuvos Respublikos teritorijų planavimo dokumentų registre (adresas internete [www.tpdr.lt](http://www.tpdr.lt)), specialiojo plano dokumento registracijos numeris T00090448 (toliau – *Specialusis planas*), sprendiniais, Kauno miesto savivaldybės ir Kauno rajono savivaldybės teritorijose pradedamas rengti žemės paėmimo visuomenės poreikiams (pagal projekto „Rail Baltica“ geležinkelio infrastruktūros Kauno geležinkelio mazge susisiekimo komunikacijų inžinerinės infrastruktūros vystymo planą) Kauno miesto savivaldybės ir Kauno rajono savivaldybės teritorijose projektas (toliau – *Projektas*).

**Projektą įgyvendinančioji institucija** – Lietuvos Respublikos susisiekimo ministerija, juridinio asmens kodas 188620589, Gedimino pr. 17, LT-01505 Vilnius, tel. (8 5) 261 2363, el. p. [sumin@sumin.lt](mailto:sumin@sumin.lt), interneto svetainė [www.sumin.lrv.lt](http://www.sumin.lrv.lt). Atsakingi asmenys – Infrastruktūros plėtros grupės patarėjas Dariusis Sriubas, tel. +370 660 43639, el. p. [dariusis.sriubas@sumin.lt](mailto:dariusis.sriubas@sumin.lt), Infrastruktūros plėtros grupės vyriausioji specialistė Asta Nakaitė, tel. +370 660 43638, el. p. [asta.nakaite@sumin.lt](mailto:asta.nakaite@sumin.lt).

**Paslaugų pirkėjas** – AB „LTG Infra“, juridinio asmens kodas 110053842, Geležinkelio g. 2, 02100 Vilnius, tel. (8 5) 269 3353, el. p. [info@ltginfra.lt](mailto:info@ltginfra.lt). Atsakingi asmenys – „Rail Baltica“ valdymo Projektų parengimo Teritorijų planavimo projekto vadovė Ieva Matulionytė, tel. +370 682 60331, el. p. [ieva.matulionyte@ltginfra.lt](mailto:ieva.matulionyte@ltginfra.lt), jai nesant, Teritorijų planavimo projektų projekto vadovė Inga Jotėikienė, tel. +370 667 21284, el. p. [inga.joteikiene@ltginfra.lt](mailto:inga.joteikiene@ltginfra.lt). Projekto „Rail Baltica“ interneto svetainė [www.rail-baltica.lt](http://www.rail-baltica.lt).

**Paslaugų teikėjas** – UAB „Tyrens Lietuva“, juridinio asmens kodas 234004210, Jonavos g. 7, 44192 Kaunas, tel. +370 68727617, el. p. [info@tyrens.lt](mailto:info@tyrens.lt), interneto svetainė [www.tyrens.lt](http://www.tyrens.lt), atsakingas asmuo – Žemėtvarkos ir geodezijos skyriaus projekto vadovė Ieva Petruškevičiūtė tel. +370 620 50644, el. p. [ieva.petruskeviciute@tyrens.lt](mailto:ieva.petruskeviciute@tyrens.lt).


**Projekto teritorija** – Specialiojo plano sprendinių, numatančių geležinkelio infrastruktūros Kauno geležinkelio mazge susisiekimo komunikacijų inžinerinės infrastruktūros statybos ir rekonstrukcijos Kauno miesto savivaldybės ir Kauno rajono savivaldybės teritorijose, vieta. Bendras Projekto teritorijos plotas apie 64,9 ha.

Visą informaciją apie rengiamą Projektą galima gauti ir pasiūlymus teikti aukščiau nurodytais kontaktais. Taip pat informacija apie pradedamą rengti Projektą skelbiama:

- UAB „Tyrens Lietuva“ interneto svetainėje adresu <https://tyrens.lt/lt/naujienos/del-pradedamo-rengti-zemes-paemimo-visuomenes-poreikiams-pagal-projekto-rail-baltica-gelezinkeliu-infrastrukturos-kauno-gelezinkeliu-mazge-susisiekimo-komunikaciju-inzinerines-infra/>;
- AB „Lietuvos geležinkeliai“ interneto svetainėje adresu <https://rail-baltica.lt/apie-projekta/informacija-visuomenei/>;
- Lietuvos Respublikos susisiekimo ministerijos interneto svetainėje adresu <https://sumin.lrv.lt/lt/veiklos-sritys/kita-veikla/zemes-paemimo-visuomenes-poreikiams-projektai/>;
- Projektas papildomai viešinamas Web GIS internetinėje erdvėje <https://arcgis/izumL40>.

**Informacija apie tai, nuo kada ir kur bus galima susipažinti su parengtu Projektu**, ir (arba) kita informacija bus pateikta papildomai. Apie atliekamus kadastrinius matavimus ir vertinamo turto apžūrą žemės savininkai ir (arba) naudotojai bus informuoti tai reglamentuojančių teisės aktų nustatyta tvarka (bus siunčiami pranešimai per E. pristatymo sistemą, nesant tokios galimybės – deklaruotos gyvenamosios vietos adresu).

Daugiau informacijos apie žemės paėmimo (išpirkimo) visuomenės poreikiams procedūras galite rasti Lietuvos Respublikos susisiekimo ministerijos interneto svetainės dažniausiai užduodamų klausimų skiltyje „Rail Baltica DUK“: <https://sumin.lrv.lt/lt/veiklos-sritys/gelezinkeliu-transportas-1/patvirtinta-optimali-rail-balticos-ruozo-kaunas-vilnius-alternatyva/dazniausiai-uzduodami-klausimai-duk/>.



(<https://kbma.lt/revoliucija/>)

Pradžia (<https://www.kaunas.lt>)

/ Svarbi informacija (<https://www.kaunas.lt/kategorija/svarbi-informacija/>)

/ Dėl informacijos apie pradedamą rengti projektą paskelbimo

# Dėl informacijos apie pradedamą rengti projektą paskelbimo

Paskelbta: 2024-02-26 (Pirmadienis)

## **DĖL PRADEDAMO RENGTI ŽEMĖS PAĖMIMO VISUOMENĖS POREIKIAMS (PAGAL PROJEKTO „RAIL BALTICA“ GELEŽINKELIŲ INFRASTRUKTŪROS KAUNO GELEŽINKELIŲ MAZGE SUSISIEKIMO KOMUNIKACIJŲ INŽINERINĖS INFRASTRUKTŪROS VYSTYMO PLANĄ) KAUNO MIESTO SAVIVALDYBĖS IR KAUNO RAJONO SAVIVALDYBĖS TERITORIJOSE PROJEKTO**

Vadovaujantis 2024 m. sausio 24 d. Lietuvos Respublikos Vyriausybės nutarimu Nr. 82 „Dėl projekto „Rail Baltica“ geležinkelių infrastruktūros Kauno geležinkelių mazge susisieikimo komunikacijų inžinerinės infrastruktūros vystymo plano patvirtinimo ir žemės paėmimo visuomenės poreikiams pagal projekto „Rail Baltica“ geležinkelių infrastruktūros Kauno geležinkelių mazge susisieikimo komunikacijų inžinerinės infrastruktūros vystymo plano sprendinius procedūros pradžios“, kuris paskelbtas Lietuvos Respublikos teritorijų planavimo dokumentų registre (adresas internete [www.tpdr.lt](http://www.tpdr.lt) (<http://www.tpdr.lt>)), specialiojo plano dokumento registracijos numeris T00090448 (*toliau – Specialusis planas*), sprendiniais, Kauno miesto savivaldybės ir Kauno rajono savivaldybės teritorijose pradedamas rengti **Žemės paėmimo visuomenės poreikiams (pagal projekto „Rail Baltica“ geležinkelių infrastruktūros Kauno geležinkelių mazge susisieikimo komunikacijų inžinerinės infrastruktūros vystymo planą) Kauno miesto savivaldybės ir Kauno rajono savivaldybės teritorijose projektas (toliau – Projektas).**

**Projektą įgyvendinančioji institucija** – Lietuvos Respublikos susisiekimo ministerija, juridinio asmens kodas 188620589, Gedimino pr. 17, LT-01505 Vilnius, tel. (8 5) 261 2363, el. p. [sumin@sumin.lt](mailto:sumin@sumin.lt) (<mailto:sumin@sumin.lt>), interneto svetainė [www.sumin.lrv.lt](http://www.sumin.lrv.lt) (<http://www.sumin.lrv.lt>). Atsakingi asmenys – Infrastruktūros plėtros grupės patarėjas Darius Sriubas, tel. +370 660 43639, el. p. [darius.sriubas@sumin.lt](mailto:darius.sriubas@sumin.lt) (<mailto:darius.sriubas@sumin.lt>), Infrastruktūros plėtros grupės vyriausioji specialistė Asta Nakaitė, tel. +370 660 43638, el. p. [asta.nakaite@sumin.lt](mailto:asta.nakaite@sumin.lt) (<mailto:asta.nakaite@sumin.lt>).

**Paslaugų pirkėjas** – AB „LTG Infra“, juridinio asmens kodas 110053842, Geležinkelio g. 2, 02100 Vilnius, tel. 8 (5) 269 3353, el. p. [info@ltginfra.lt](mailto:info@ltginfra.lt) (<mailto:info@ltginfra.lt>). Atsakingi asmenys – „Rail Baltica“ valdymo Projektų parengimo Teritorijų planavimo projekto vadovė Ieva Matulionytė, tel. +370 682 60331, el. p. [ieva.matulionyte@ltginfra.lt](mailto:ieva.matulionyte@ltginfra.lt) (<mailto:ieva.matulionyte@ltginfra.lt>), jai nesant, Teritorijų planavimo projektų projekto vadovė Inga Joteikienė, tel. +370 667 21284, el. p. [inga.joteikiene@ltginfra.lt](mailto:inga.joteikiene@ltginfra.lt) (<mailto:inga.joteikiene@ltginfra.lt>). Projekto „Rail Baltica“ interneto svetainė [www.rail-baltica.lt](http://www.rail-baltica.lt) (<http://www.rail-baltica.lt>).



**Paslaugų teikėjas** – UAB „Tyrens Lietuva“, juridinio asmens kodas 234004210, Jonavos g. 7, 44192 Kaunas, tel. +370 68727617, el. p. info@tyrens.lt (mailto:info@tyrens.lt), interneto svetainė www.tyrens.lt (<https://tyrens.lt/lt/>), atsakingas asmuo – Žemėtvarkos ir geodezijos skyriaus projekto vadovė Ieva Petruškevičiūtė tel. +370 620 50644, el. p. ieva.petruskeviciute@tyrens.lt (mailto:ieva.petruskeviciute@tyrens.lt).

**Projekto teritorija** – Specialiojo plano sprendinių, numatančių geležinkelių infrastruktūros Kauno geležinkelių mazge susisiekimo komunikacijų inžinerinės infrastruktūros statybos ir rekonstrukcijos sprendinius Kauno miesto savivaldybės ir Kauno rajono savivaldybės teritorijose, vieta. Bendras Projekto teritorijos plotas apie 649 ha.

Visą informaciją apie rengiamą Projektą galima gauti ir pasiūlymus teikti aukščiau nurodytais kontaktais. Taip pat informacija apie pradedamą rengti Projektą skelbiama:

- UAB „Tyrens Lietuva“ interneto svetainėje adresu <https://tyrens.lt/lt/naujienos/del-pradedamo-rengti-zemes-paemimo-visuomenes-poreikiams-pagal-projekto-rail-baltica-gelezinkeliu-infrastrukturos-kauno-gelezinkeliu-mazge-susisiekimo-komunikaciju-inzinerines-infra/> (<https://tyrens.lt/lt/naujienos/del-pradedamo-rengti-zemes-paemimo-visuomenes-poreikiams-pagal-projekto-rail-baltica-gelezinkeliu-infrastrukturos-kauno-gelezinkeliu-mazge-susisiekimo-komunikaciju-inzinerines-infra/>);
- AB „Lietuvos geležinkeliai“ interneto svetainėje adresu <https://rail-baltica.lt/apie-projekta/informacija-visuomenei/> (<https://rail-baltica.lt/apie-projekta/informacija-visuomenei/>);
- Lietuvos Respublikos susisiekimo ministerijos interneto svetainėje adresu <https://sumin.lrv.lt/lt/veiklos-sritys/kita-veikla/zemes-paemimo-visuomenes-poreikiams-projektai/> (<https://sumin.lrv.lt/lt/veiklos-sritys/kita-veikla/zemes-paemimo-visuomenes-poreikiams-projektai/>);
- Projektas papildomai viešinamas Web GIS internetinėje erdvėje <https://arcg.is/1zumL10> (<https://arcg.is/1zumL10>).

**Informacija apie tai, nuo kada ir kur bus galima susipažinti su *parengtu* Projektu**, ir (arba) kita informacija bus pateikta papildomai. Apie atliekamus kadastrinius matavimus ir vertinamo turto apžiūrą žemės savininkai ir (arba) naudotojai bus informuoti tai reglamentuojančių teisės aktų nustatyta tvarka (bus siunčiami pranešimai per E. pristatymo sistemą, nesant tokios galimybės – deklaruotos gyvenamosios vietos adresu).

Daugiau informacijos apie žemės paėmimo (išpirkimo) visuomenės poreikiams procedūras galite rasti Lietuvos Respublikos susisiekimo ministerijos interneto svetainės dažniausiai užduodamų klausimų skiltyje „Rail Baltica DUK“: <https://sumin.lrv.lt/lt/veiklos-sritys/gelezinkeliu-transportas-1/patvirtinta-optimali-rail-balticos-ruozo-kaunas-vilnius-alternatyva/dazniausiai-uzduodami-klausimai-duk/> (<https://sumin.lrv.lt/lt/veiklos-sritys/gelezinkeliu-transportas-1/patvirtinta-optimali-rail-balticos-ruozo-kaunas-vilnius-alternatyva/dazniausiai-uzduodami-klausimai-duk/>).



## Dėl pradedamo rengti žemės paėmimo visuomenės poreikiams (pagal projekto „Rail Baltica“ geležinkelio infrastruktūros Kauno geležinkelio mazge susisiekimo komunikacijų inžinerinės infrastruktūros vystymo planą) Kauno miesto savivaldybės ir Kauno rajono savivaldybės teritorijose projekto

2024-02-21

Vadovaujantis 2024 m. sausio 24 d. Lietuvos Respublikos Vyriausybės nutarimu Nr. 82 „Dėl projekto „Rail Baltica“ geležinkelio infrastruktūros Kauno geležinkelio mazge susisiekimo komunikacijų inžinerinės infrastruktūros vystymo plano patvirtinimo ir žemės paėmimo visuomenės poreikiams pagal projekto „Rail Baltica“ geležinkelio infrastruktūros Kauno geležinkelio mazge susisiekimo komunikacijų inžinerinės infrastruktūros vystymo plano sprendinių procedūros pradžios“, kuris paskelbtas Lietuvos Respublikos teritorijų planavimo dokumentų registre (adresas internete [www.lpd.lt](http://www.lpd.lt)), specialiojo plano dokumento registracijos numeris T00090448 (toliau – *Specialusis planas*), sprendiniais, Kauno miesto savivaldybės ir Kauno rajono savivaldybės teritorijose pradedamas rengti žemės paėmimo visuomenės poreikiams (pagal projekto „Rail Baltica“ geležinkelio infrastruktūros Kauno geležinkelio mazge susisiekimo komunikacijų inžinerinės infrastruktūros vystymo planą) Kauno miesto savivaldybės ir Kauno rajono savivaldybės teritorijose projektas (toliau – *Projektas*).



Projektą įgyvendinančioji institucija – Lietuvos Respublikos susisiekimo ministerija, juridinio asmens kodas 188620589, Gedimino pr. 17, LT-01505 Vilnius, tel. (8 5) 261 2363, el. p. [sumin@sumin.lt](mailto:sumin@sumin.lt), interneto svetainė [www.sumin.lrv.lt](http://www.sumin.lrv.lt). Atsakingi asmenys – Infrastruktūros plėtros grupės pareigšas Darius Stribas, tel. +370 660 43639, el. p. [darius.stribas@sumin.lt](mailto:darius.stribas@sumin.lt), Infrastruktūros plėtros grupės vyriausioji specialistė Asta Nakalė, tel. +370 660 43638, el. p. [asta.nakale@sumin.lt](mailto:asta.nakale@sumin.lt).

Paslaugų pirkėjas – AB „LTG Infra“, juridinio asmens kodas 110053842, Geležinkelio g. 2, 02100 Vilnius, tel. (5) 269 3253, el. p. [info@ltginfra.lt](mailto:info@ltginfra.lt). Atsakingi asmenys – „Rail Baltica“ valdymo Projektų parengimo Teritorijų planavimo projekto vadovė Ieva Marulionytė, tel. +370 682 60331, el. p. [leva.marulionyte@ltginfra.lt](mailto:leva.marulionyte@ltginfra.lt), jai nesant, Teritorijų planavimo projektų projekto vadovė Inga Jokeikienė, tel. +370 667 21284, el. p. [inga.jokeikiene@ltginfra.lt](mailto:inga.jokeikiene@ltginfra.lt). Projekto „Rail Baltica“ interneto svetainė [www.rail-baltica.lt](http://www.rail-baltica.lt).

Paslaugų teikėjas – UAB „Tyrens Lietuva“, juridinio asmens kodas 234004210, Jonavos g. 7, 44192 Kaunas, tel. +370 68727617, el. p. [info@tyrens.lt](mailto:info@tyrens.lt), interneto svetainė [www.tyrens.lt](http://www.tyrens.lt), atsakingas asmuo – Žemėtvarkos ir geodezijos skyriaus projekto vadovė Ieva Petruskevičiūtė tel. +370 682 50644, el. p. [leva.petruskeviciute@tyrens.lt](mailto:leva.petruskeviciute@tyrens.lt).

Projekto teritorija – Specialiojo plano sprendinių, numatančių geležinkelio infrastruktūros Kauno geležinkelio mazge susisiekimo komunikacijų inžinerinės infrastruktūros statybos ir rekonstrukcijos sprendinius Kauno miesto savivaldybės ir Kauno rajono savivaldybės teritorijose, vieta. Bendras Projekto teritorijos plotas apie 649 ha.

Visą informaciją apie rengiamą Projektą galima gauti ir pasiūlymus teikti aukščiau nurodytais kontaktais. Taip pat informacija apie pradedamą rengti Projektą skelbiama:

- AB „Lietuvos geležinkeliai“ interneto svetainėje adresu <https://rail-baltica.lt/apie-projekta/informacija-visuomenei/>;
- Lietuvos Respublikos susisiekimo ministerijos interneto svetainėje adresu <https://sumin.lrv.lt/lt/veiklos-sritys/klia-veikla/ziemes-paemimo-visuomenes-poreikiams-projektai/>;

– Dėl kitose esančių informacijos šaltinių: Mėš RPK informacinio arklia

sdami savo interneto naršyklės nustatymus ir ištrindami įrašytus slapukus. SLAPUKŲ POLITIKA

Informacija apie tai, nuo kada ir kur bus gaunama susipažinti su parengtu Projektu, ir (arba) kita informacija bus pateikiama papildomai. Apie atliekamus kadastrinius matavimus ir vertinamo turto apžūrą žemės savininkai ir (arba) naudotojai bus informuoti tai reglamentuojančių teisės aktų nustatyta tvarka (bus siunčiami pranešimai per E. prisiąjimo sistemą, nesant tokios galimybės – deklaravotos gyvenamosios vietos adresu).

Daugiau informacijos apie žemės paėmimo (išpirkimo) visuomenės poreikiams procedūras galite rasti Lietuvos Respublikos susisiekimo ministerijos interneto svetainės dažniausiai užduodamų klausimų skiltyje „Rail Baltica DUK“; <https://sumin.lrv.lt/lt/veiklos-sritys/gelezinkelio-transportas-1/pavirtima-optimali-rail-balticos-nuozo-kaunas-vilnius-alternatyva/daazniausiai-uzduodami-klausimai-duk/>.



Už šio dokumento/publikacijos turinį atsakingas autorius ir dokumentas nebūtinai atspindi Europos Sąjungos nuomonę, pagal reikalavimus nustatytus EITP viešimo gairėse ([https://cinea.ec.europa.eu/communication-toolkit\\_en](https://cinea.ec.europa.eu/communication-toolkit_en)) bei projekto „Rail Baltica“ logotipas pagal reikalavimus nustatytus projekto „Rail Baltica“ logotipo naudojimo gairėse (<http://www.railbaltica.org>).

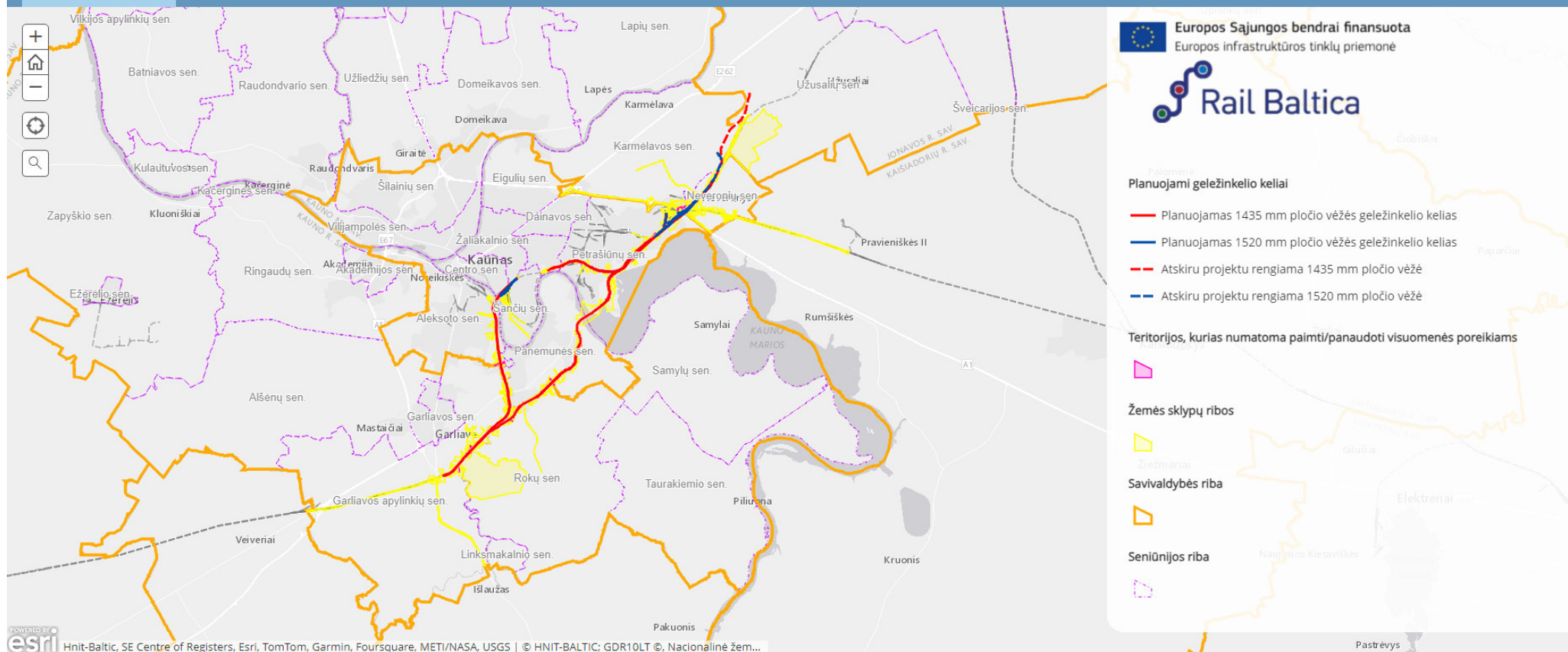
VISOS NAUJIENOS



## ŽEMĖS PAĖMIMAS VISUOMENĖS POREIKIAMS

ŽEMĖS PAĖMIMO VISUOMENĖS POREIKIAMS (PAGAL PROJEKTO „RAIL BALTICA“ GELEŽINKIŲ INFRASTRUKTŪROS KAUNO GELEŽINKIŲ MAZGE SUSISIEKIMO KOMUNIKACIJŲ INŽINERINĖS INFRASTRUKTŪROS VYSTYMO PLANĄ) KAUNO MIESTO SAVIVALDYBĖS IR KAUNO RAJONO SAVIVALDYBĖS TERITORIJOSE PROJEKTAS

### PARENGIAMASIS ETAPAS



<https://tyrens.maps.arcgis.com/apps/MapSeries/index.html?appid=3134a6c965cd4e378fda2053ebbbba3ea>

Projekto sprendinių lentelė. Žemės sklypų pertvarkymas

Eil. Nr.	Žemės sklypo							Paimamo sklypo						Liekančio sklypo							Pastabos																																																																																																																																																																																																																																																																																																																																																																																																																																																																																																																																																																																																																													
	Savininkas	Unikalus Nr.	Kadastro Nr.	Adresas	Paskirtis	Naudojimo būdas	Plotas, ha	Proj. Nr.	Plotas, ha	SŽNS teritorijos į kurias patenka žemės sklypas			Servitutas		Proj. Nr.	Plotas, ha	SŽNS teritorijos į kurias patenka žemės sklypas			Servitutas																																																																																																																																																																																																																																																																																																																																																																																																																																																																																																																																																																																																																														
										Įreg. NTR, kodas	Įreg. NTR, unikalus Nr.	Neįreg., kodas	Kodas	Plotas, ha			Įreg. NTR, kodas	Įreg. NTR, unikalus Nr.	Neįreg., kodas	Kodas		Plotas, ha																																																																																																																																																																																																																																																																																																																																																																																																																																																																																																																																																																																																																												
1.	Lietuvos Respublika  Patikėtinis: AB "LTG Infra"	4400-5275-5447	5233/8001:0006	Kauno r. sav. teritorija	Kita (žemės)	Susisiekimo ir inžinerinių tinklų koridorių teritorijos	29,2992	1														Paėmimo procedūros neatliekamos, nustatomas (-i) Vystymo plane suprojektuotas (-i) servitutas (-ai). Žemės sklypas nepertvarkomas																																																																																																																																																																																																																																																																																																																																																																																																																																																																																																																																																																																																																												
2.	Fizinis (-iai) asmuo (-enys)	4400-0880-9381	5233/0013:0270	Kauno r. sav. Pabiržio k.	Kita (žemės)	Vienbučių ir dvibučių gyvenamųjų pastatų teritorijos	0,1626	2-2	0,0144	102	100635955	165	214	0,0144	2-1	0,1482	101	100361957	121	214	0,0113																																																																																																																																																																																																																																																																																																																																																																																																																																																																																																																																																																																																																													
										106	100257791						102	100639205	165																																																																																																																																																																																																																																																																																																																																																																																																																																																																																																																																																																																																																															
										106	100241160						102	100635955	106				100257791																																																																																																																																																																																																																																																																																																																																																																																																																																																																																																																																																																																																																											
																	106	100241160	106				100228620																																																																																																																																																																																																																																																																																																																																																																																																																																																																																																																																																																																																																											
3.	Fizinis (-iai) asmuo (-enys)	4400-0880-9438	5233/0013:0271	Kauno r. sav. Pabiržio k.	Kita (žemės)	Vienbučių ir dvibučių gyvenamųjų pastatų teritorijos	0,1317	3-2	0,0065	106	100232586	165	92	0,0056	3-1	0,1252	102	100639205	121	92	0,0025																																																																																																																																																																																																																																																																																																																																																																																																																																																																																																																																																																																																																													
										106	100241160		214	0,0065			106	100241160	165	214	0,0138																																																																																																																																																																																																																																																																																																																																																																																																																																																																																																																																																																																																																													
										106	100227049		114	0,0144			106	100228620	114	0,0113																																																																																																																																																																																																																																																																																																																																																																																																																																																																																																																																																																																																																														
														106			100227049																																																																																																																																																																																																																																																																																																																																																																																																																																																																																																																																																																																																																																	
4.	Fizinis (-iai) asmuo (-enys)	4400-4949-8952	5233/0013:0530	Kauno r. sav. Pabiržio k.	Žemės ūkio	Kiti žemės ūkio paskirties žemės sklypai	0,8073	4-2	0,0368	106	100241160	165	-	-	4-1	0,3209	102	100639935	165	222	0,0070																																																																																																																																																																																																																																																																																																																																																																																																																																																																																																																																																																																																																													
										106	100224353						103	100639386																																																																																																																																																																																																																																																																																																																																																																																																																																																																																																																																																																																																																																
										106	100227049						106	100639832					106	100636630																																																																																																																																																																																																																																																																																																																																																																																																																																																																																																																																																																																																																										
																	106	100259363					106	100241160																																																																																																																																																																																																																																																																																																																																																																																																																																																																																																																																																																																																																										
																	106	100238511					106	100224353																																																																																																																																																																																																																																																																																																																																																																																																																																																																																																																																																																																																																										
																	106	100227049					106	100227049																																																																																																																																																																																																																																																																																																																																																																																																																																																																																																																																																																																																																										
																	109	100211098					109	100211098																																																																																																																																																																																																																																																																																																																																																																																																																																																																																																																																																																																																																										
										4-3	0,4496						102	100635955					121	222	0,0069																																																																																																																																																																																																																																																																																																																																																																																																																																																																																																																																																																																																																									
																	103	100639386										165																																																																																																																																																																																																																																																																																																																																																																																																																																																																																																																																																																																																																						
								106	100639832																																																																																																																																																																																																																																																																																																																																																																																																																																																																																																																																																																																																																																									
								106	100636630																																																																																																																																																																																																																																																																																																																																																																																																																																																																																																																																																																																																																																									
								106	100259363																																																																																																																																																																																																																																																																																																																																																																																																																																																																																																																																																																																																																																									
								106	100241160																																																																																																																																																																																																																																																																																																																																																																																																																																																																																																																																																																																																																																									
								106	100238511																																																																																																																																																																																																																																																																																																																																																																																																																																																																																																																																																																																																																																									
								106	100224353																																																																																																																																																																																																																																																																																																																																																																																																																																																																																																																																																																																																																																									
								106	100227049																																																																																																																																																																																																																																																																																																																																																																																																																																																																																																																																																																																																																																									
								109	100211098																																																																																																																																																																																																																																																																																																																																																																																																																																																																																																																																																																																																																																									
								5.	Fizinis (-iai) asmuo (-enys)			4400-4928-2724	5233/0013:0538	Kauno r. sav. Pabiržio k.			Žemės ūkio	Kiti žemės ūkio paskirties žemės sklypai	0,2779									5	0,2779	103	100639386	121	-	-							Paimamas visas žemės sklypas, žemės sklypas nepertvarkomas																																																																																																																																																																																																																																																																																																																																																																																																																																																																																																																																																																																																									
										106	100224353												165																																																																																																																																																																																																																																																																																																																																																																																																																																																																																																																																																																																																																											
										109	100211098																																																																																																																																																																																																																																																																																																																																																																																																																																																																																																																																																																																																																																							
6.	Fizinis (-iai) asmuo (-enys)	4400-4928-1862	5233/0013:0540	Kauno r. sav. Pabiržio k.	Žemės ūkio	Kiti žemės ūkio paskirties žemės sklypai	9,4265	6-2	0,2247	103	100639386	165	-	-	6-1	8,8539	101	100385349	126	222	0,0012																																																																																																																																																																																																																																																																																																																																																																																																																																																																																																																																																																																																																													
										109	100211098	164					102	100639160	165																																																																																																																																																																																																																																																																																																																																																																																																																																																																																																																																																																																																																															
												163					103	100639386	164																																																																																																																																																																																																																																																																																																																																																																																																																																																																																																																																																																																																																															
								6-3	0,3479	101	100385349	165	222	0,0028			106	100639004	163																																																																																																																																																																																																																																																																																																																																																																																																																																																																																																																																																																																																																															
										103	100639386	163					106	100378963																																																																																																																																																																																																																																																																																																																																																																																																																																																																																																																																																																																																																																
										106	100639004	106					100378370																																																																																																																																																																																																																																																																																																																																																																																																																																																																																																																																																																																																																																	
										106	100378963	106					100241160																																																																																																																																																																																																																																																																																																																																																																																																																																																																																																																																																																																																																																	
										106	100378370	106					100228676																																																																																																																																																																																																																																																																																																																																																																																																																																																																																																																																																																																																																																	
										106	100228676	106					100224353																																																																																																																																																																																																																																																																																																																																																																																																																																																																																																																																																																																																																																	
										109	100217697	106					100228620																																																																																																																																																																																																																																																																																																																																																																																																																																																																																																																																																																																																																																	
										171	100638623	106					100227049																																																																																																																																																																																																																																																																																																																																																																																																																																																																																																																																																																																																																																	
										171	100406807	107					100639516																																																																																																																																																																																																																																																																																																																																																																																																																																																																																																																																																																																																																																	
												109					100217697																																																																																																																																																																																																																																																																																																																																																																																																																																																																																																																																																																																																																																	
												109					100211098																																																																																																																																																																																																																																																																																																																																																																																																																																																																																																																																																																																																																																	
												150					100365263																																																																																																																																																																																																																																																																																																																																																																																																																																																																																																																																																																																																																																	

\*žemės sklypo juridinis ir kadastrinis plotas skiriasi dėl projekcijos paklaidų skaičiuojant žemės sklypo plotą ir kt.

Žemės paėmimo visuomenės poreikiams (pagal projekto „Rail Baltica“ geležinkelių infrastruktūros Kauno geležinkelių mazge susisiekimo komunikacijų inžinerinės infrastruktūros vystymo planą) Kauno miesto savivaldybės ir Kauno rajono savivaldybės teritorijose projektas

Eil. Nr.	Žemės sklypo							Paimamo sklypo						Liekancio sklypo							Pastabos				
	Savininkas	Unikalus Nr.	Kadastro Nr.	Adresas	Paskirtis	Naudojimo būdas	Plotas, ha	Proj. Nr.	Plotas, ha	SŽNS teritorijos į kurias patenka žemės sklypas			Servitutas		Proj. Nr.	Plotas, ha	SŽNS teritorijos į kurias patenka žemės sklypas			Servitutas					
										Įreg. NTR, kodas	Įreg. NTR, unikalus Nr.	Neįreg., kodas	Kodas	Plotas, ha			Įreg. NTR, kodas	Įreg. NTR, unikalus Nr.	Neįreg., kodas	Kodas		Plotas, ha			
																		171	100638623						
																		171	100406807						
7.	Fizinis (-iai) asmuo (-enys)	4400-6319-3264	5233/0013:682	Kauno r. sav. Neveronių k.	Žemės ūkio	-	2,2261	7-1-2	0,0631	103	100639386	163	-	-	7-1-1	2,1630	101	100361957	163	-	-				
										106	100636755	165					103	100639386	164						
										106	100378963						106	100636755	165						
										106	100378370						106	100378963							
										106	100317537						106	100378370							
										106	100261471						106	100317537							
										107	100639516						106	100261471							
										171	100638623						171	100638623							
										171	100406807						171	100406807							
										8.	Fizinis (-iai) asmuo (-enys)	4400-6319-3953					5233/0013:683	Kauno r. sav. Neveronių k.	Žemės ūkio				-	0,0618	
9.	Fizinis (-iai) asmuo (-enys)	4400-6319-4261	5233/0013:679	Kauno r. sav. Neveronių k.	Žemės ūkio	-	2,5876	8-1-2	0,0280	103	100639386	165	222	0,0023	8-1-1	2,5596	103	100639386	165	222	0,0043				
										106	100638622	163					106	100638622	163						
										107	100639516						106	100317537							
										171	100638623						107	100639516							
										171	100406807						171	100638623							
																	171	100406807							
10.	Fizinis (-iai) asmuo (-enys)	4400-6319-4429	5233/0013:680	Kauno r. sav. Neveronių k.	Žemės ūkio	-	0,2167							8-2							Atlikus kadastrinius matavimus žemės paėmimo visuomenės poreikiams procedūros neatliekamos. žemės sklypas nepertvarkomas				
11.	Fizinis (-iai) asmuo (-enys)	4400-6319-4483	5233/0013:681	Kauno r. sav. Neveronių k.	Žemės ūkio	-	0,2366							8-3							Atlikus kadastrinius matavimus žemės paėmimo visuomenės poreikiams procedūros neatliekamos, žemės sklypas nepertvarkomas				
12.	Juridinis (-iai) asmuo (-enys)	4400-5790-7823	5233/0013:0620	Kauno r. sav. Neveronių k.	Kita (žemės)	Susisiekimo ir inžinerinių komunikacijų aptarnavimo objektų teritorijos	2,7184	9-2	0,2610	103	100639386	165	222	0,0160	9-1	2,4574	103	100639386	165	222	0,0014				
										106	100375965						107	100639516							
										107	100639516						171	100638623							
										171	100638623						171	100406807							
										171	100406807														
13.	Juridinis (-iai) asmuo (-enys)	4400-5650-4444	5233/0013:0613	Kauno r. sav. Neveronių k.	Kita (žemės)	Susisiekimo ir inžinerinių komunikacijų aptarnavimo objektų teritorijos; Pramonės ir sandėliavimo objektų teritorijos; Komerčinės paskirties objektų teritorijos	1,7286	10-2	0,0766	103	100639386	165	-	-	10-1	1,6520	101	100361957	165	215	0,1373				
										106	100375965						103	100639386							
										171	100638623						106	100375965							
										171	100406807						106	100283592							
																	106	100243372							
																	106	100224353							
																	106	100228676							
																	106	100210328							
																	106	100004888							
																	171	100638623							
																	171	100406807							

\*žemės sklypo juridinis ir kadastrinis plotas skiriasi dėl projekcijos paklaidų skaičiuojant žemės sklypo plotą ir kt.

Žemės paėmimo visuomenės poreikiams (pagal projekto „Rail Baltica“ geležinkelių infrastruktūros Kauno geležinkelių mazge susisiekimo komunikacijų inžinerinės infrastruktūros vystymo planą) Kauno miesto savivaldybės ir Kauno rajono savivaldybės teritorijose projektas



Eil. Nr.	Žemės sklypo							Paimamo sklypo						Liekančio sklypo							Pastabos	
	Savininkas	Unikalus Nr.	Kadastro Nr.	Adresas	Paskirtis	Naudojimo būdas	Plotas, ha	Proj. Nr.	Plotas, ha	SŽNS teritorijos į kurias patenka žemės sklypas			Servitutas		Proj. Nr.	Plotas, ha	SŽNS teritorijos į kurias patenka žemės sklypas			Servitutas		
										Įreg. NTR, kodas	Įreg. NTR, unikalus Nr.	Neįreg., kodas	Kodas	Plotas, ha			Įreg. NTR, kodas	Įreg. NTR, unikalus Nr.	Neįreg., kodas	Kodas		Plotas, ha
14.	Fizinis (-iai) asmuo (-enys)	5233-0007-0027	5233/0013:0101	Kauno r. sav. Neveronių k.	Miškų ūkio	-	2,1534	11-2	0,7951	102	100597662	165	-	-	11-1	1,3583	103	100639386	165	-	-	
										103	100639386	126					171	100638623	126			
										171	100638623						171	100406807				
										171	100406807											
15.	Fizinis (-iai) asmuo (-enys)	5233-0013-0014	5233/0013:0014	Kauno r. sav. Neveronių k.	Miškų ūkio	-	2,8784	12-2	0,0475	102	100597662	165	-	-	12-1	2,8309	102	100597662	165	-	-	
										103	100639386	126					103	100639386	164			
																	171	100638623	163			
																	171	100406807	126			
16.	Lietuvos Respublika  Patikėtinis: AB "Via Lietuva"	4400-2520-2466	5233/7001:0001	Kauno r. sav. Kauno r. sav. teritorija	Kita (žemės)	Susisiekimo ir inžinerinių tinklų koridorių teritorijos	0,5813	13	0,5813	102	100636004	165	-	-							Paimamas visas žemės sklypas, žemės sklypas nepertvarkomas	
										102	100597662											
										103	100639386											
										103	100638960											
17.	Juridinis (-iai) asmuo (-enys)	5233-9999-0194	5233/0013:0090	Kauno r. sav. Neveronių k.	Kita (žemės)	Komerčinės paskirties objektų teritorijos	1,4892	14-2	0,0016	102	100635924	165	-	-	14-1	1,4876	102	100639262	165	-	-	
										103	100639386						102	100635924				
																	103	100639386				
																	106	100375965				
																	106	100336619				
																	106	100258633				
																	106	100238773				
																	106	100236547				
18.	Lietuvos Respublika  Patikėtinis: Nacionalinė žemės tarnyba prie Aplinkos ministerijos	4400-6153-8387	5233/0013:0670	Kauno r. sav. Martinavos k.	Miškų ūkio	Ūkinių miškų sklypai	0,1890	15	0,1890	102	100635924	165	-	-							Paimamas visas žemės sklypas, žemės sklypas nepertvarkomas	
19.	Lietuvos Respublika  Patikėtinis: Nacionalinė žemės tarnyba prie Aplinkos ministerijos	4400-6153-6627	5233/0013:0669	Kauno r. sav. Martinavos k.	Miškų ūkio	Ūkinių miškų sklypai	0,5687	16	0,5687	102	100635924	126	-	-							Paimamas visas žemės sklypas, žemės sklypas nepertvarkomas	
										102	100597662	165										
										109	100217697											
20.	Lietuvos Respublika  Patikėtinis: AB "Via Lietuva"	4400-2527-7538	5233/7001:0002	Kauno r. sav. teritorija	Kita (žemės)	Susisiekimo ir inžinerinių tinklų koridorių teritorijos	54,8218	17-2	0,2540	102	100635924	165			17-1	52,1548	101	100369841	121			
										102	100636004						101	100369786	126			
										102	100635692						101	100361999	165			
										102	100597662						101	100362021	164			
										103	100639386						101	100361836	163			
										103	100638960											
										106	100375965						101	100361722				
										109	100217697						101	100361736				
								17-3	2,4130	102	100635924	165					101	100360824				
										102	100636004						102	100635947				
										102	100635692						102	100635924				
										102	100597662						102	100635921				
										103	100639386						102	100636119				
																	102	100635910				
																	102	100636043				
																	102	100636004				
																	102	100635873				
																	102	100635547				
																	102	100635688				

\*žemės sklypo juridinis ir kadastrinis plotas skiriasi dėl projekcijos paklaidų skaičiuojant žemės sklypo plotą ir kt.

Eil. Nr.	Savininkas	Unikalus Nr.	Žemės sklypo					Paimamo sklypo					Liekancio sklypo					Pastabos					
			Kadastro Nr.	Adresas	Paskirtis	Naudojimo būdas	Plotas, ha	Proj. Nr.	Plotas, ha	SŽNS teritorijos į kurias patenka žemės sklypas			Servitutas		Proj. Nr.	Plotas, ha	SŽNS teritorijos į kurias patenka žemės sklypas			Servitutas			
										Įreg. NTR, kodas	Įreg. NTR, unikalus Nr.	Neįreg., kodas	Kodas	Plotas, ha			Įreg. NTR, kodas		Įreg. NTR, unikalus Nr.	Neįreg., kodas	Kodas	Plotas, ha	
																		102	100635647				
																		102	100635368				
																		102	100635386				
																		102	100635389				
																		102	100635438				
																		102	100630248				
																		102	100630063				
																		102	100597707				
																		102	100630061				
																		102	100597662				
																		102	100597610				
																		106	100420661				
																		106	100380966				
																		106	100380252				
																		106	100379815				
																		106	100379832				
																		106	100378953				
																		106	100378900				
																		106	100379000				
																		106	100378923				
																		106	100378308				
																		106	100377761				
																		106	100359634				
																		106	100336806				
																		106	100334038				
																		106	100315484				
																		106	100292942				
																		106	100283299				
																		106	100279007				
																		106	100279051				
																		106	100282696				
																		106	100258521				
																		106	100261343				
																		106	100261763				
																		106	100260731				
																		106	100251579				
																		106	100243973				
																		106	100243209				
																		106	100238712				
																		106	100237847				
																		106	100232944				
																		106	100234567				
																		106	100235005				
																		106	100224903				
																		106	100222161				
																		106	100228722				
																		106	100220805				
																		106	100218634				
																		106	100217682				
																		106	100217604				
																		106	100215352				
																		109	100217697				
																		148	100388387				
																		171	100406545				
																		171	100406399				

\*žemės sklypo juridinis ir kadastrinis plotas skiriasi dėl projekcijos paklaidų skaičiuojant žemės sklypo plotą ir kt.

Eil. Nr.	Žemės sklypo							Paimamo sklypo						Liekančio sklypo						Pastabos		
	Savininkas	Unikalus Nr.	Kadastro Nr.	Adresas	Paskirtis	Naudojimo būdas	Plotas, ha	Proj. Nr.	Plotas, ha	SŽNS teritorijos į kurias patenka žemės sklypas			Servitutas		Proj. Nr.	Plotas, ha	SŽNS teritorijos į kurias patenka žemės sklypas				Servitutas	
										Įreg. NTR, kodas	Įreg. NTR, unikalus Nr.	Neįreg., kodas	Kodas	Plotas, ha			Įreg. NTR, kodas	Įreg. NTR, unikalus Nr.	Neįreg., kodas		Kodas	Plotas, ha
21.	Mišri nuosavybė:  Lietuvos Respublika Patikėtinis: Nacionalinė žemės tarnyba prie Aplinkos ministerijos  Juridinis (-iai) asmuo (-enys)	4400-1505-9666	1901/0068:0068	Kauno m. sav. Kauno m.	Kita (žemės)	Pramonės ir sandėliavimo objektų teritorijos	1,8755	18-2	0,0915	102 106	100634544 100243209	165	222	0,0031	18-1	1,7840	101 102 102 106 106 106 106	100361707 100639198 100634544 100333495 100279051 100243209 100227002	165	222	0,0355	
22.	Lietuvos Respublika  Patikėtinis: Nacionalinė žemės tarnyba prie Aplinkos ministerijos	1901-0068-0037	1901/0068:0037	Kauno m. sav. Kauno m.	Kita (žemės)	Pramonės ir sandėliavimo objektų teritorijos	10,9907	19-2	0,0495	102 106 106 106 106 109	100634544 100377605 100336751 100259424 100243209 100217697	165			19-1	10,9412	101 102 103 106					

\*žemės sklypo juridinis ir kadastrinis plotas skiriasi dėl projekcijos paklaidų skaičiuojant žemės sklypo plotą ir kt.



Eil. Nr.	Žemės sklypo							Paimamo sklypo						Liekančio sklypo							Pastabos	
	Savininkas	Unikalus Nr.	Kadastro Nr.	Adresas	Paskirtis	Naudojimo būdas	Plotas, ha	Proj. Nr.	Plotas, ha	SŽNS teritorijos į kurias patenka žemės sklypas			Servitutas		Proj. Nr.	Plotas, ha	SŽNS teritorijos į kurias patenka žemės sklypas			Servitutas		
										Įreg. NTR, kodas	Įreg. NTR, unikalus Nr.	Neįreg., kodas	Kodas	Plotas, ha			Įreg. NTR, kodas	Įreg. NTR, unikalus Nr.	Neįreg., kodas	Kodas		Plotas, ha
25.	Mišri nuosavybė:  Lietuvos Respublika Patikėtinis: Nacionalinė žemės tarnyba prie Aplinkos ministerijos  Fizinis (-iai) asmuo (-enys)	4400-3142-9857	1901/0068:0082	Kauno m. sav. Kauno m.	Kita (žemės)	Vienbučių ir dvibučių gyvenamųjų pastatų teritorijos	0,1980	22-2	0,0847	102 106 106	100634544 100375965 100336971	165	-	-	22-1	0,1133	101 102  106	100361707 100634544  100336971	165	-	-	
26.	Lietuvos Respublika Patikėtinis: AB „LTG Infra“	4400-2708-5416	1901/8001:0016	Kauno m. sav. Kauno m.	Kita (žemės)	Susisiekimo ir inžinerinių tinklų koridorių teritorijos; Pramonės ir sandėliavimo objektų teritorijos	75,4167							23							Paėmimo procedūros žemės sklypo atžvilgiu neatliekamos, sklypas įtrauktas, nes visuomenės poreikiams paimami kiti, nekilnojamojo turto objektai, žemės sklypas nepertvarkomas	
27.	Juridinis (-iai) asmuo (-enys)	4400-1575-4348	1901/0097:0022	Kauno m. sav. Kauno m.	Kita (žemės)	Pramonės ir sandėliavimo objektų teritorijos	16,3094	24-2	0,1390	103 114	100638960 100418741	165	-	-	24-1	15,9951	101 101 103 106 106 106 109 114 148	100382690 100361707 100638960 100337866 100258650 100241781 100217323 100418741 100392218	165			
28.	Lietuvos Respublika Patikėtinis: AB „LTG Infra“	4400-2153-3317	1901/0068:0078	Kauno m. sav. Kauno m.	Kita (žemės)	Susisiekimo ir inžinerinių komunikacijų aptarnavimo objektų teritorijos; Pramonės ir sandėliavimo objektų teritorijos	8,1781							25							Paėmimo procedūros neatliekamos, nustatomas (-i) Vystymo plane suprojektuotas (-i) servitutas (-ai). Žemės sklypas nepertvarkomas	
29.	Lietuvos Respublika Patikėtinis: Nacionalinė žemės tarnyba prie Aplinkos ministerijos	4400-2772-1252	1901/0095:0148	Kauno m. sav. Kauno m.	Miškų ūkio	Rekreacinių miškų sklypai	1,9196	26-2	0,0282	-	-	126  165	-	-	26-1	1,8914	106  106	100639237  100283606	126  165	203	0,0122	
30.	Fizinis (-iai) asmuo (-enys)	4400-1812-7072	1901/0095:0120	Kauno m. sav. Kauno m.	Kita (žemės)	Vienbučių ir dvibučių gyvenamųjų pastatų teritorijos	0,1360	27	0,1360	101 103 106 106 106	100361707 100638960 100377638 100377352 100223172	165	-	-							Paimamas visas žemės sklypas, žemės sklypas nepertvarkomas	

\*žemės sklypo juridinis ir kadastrinis plotas skiriasi dėl projekcijos paklaidų skaičiuojant žemės sklypo plotą ir kt.

Žemės paėmimo visuomenės poreikiams (pagal projekto „Rail Baltica“ geležinkelių infrastruktūros Kauno geležinkelių mazge susisiekimo komunikacijų inžinerinės infrastruktūros vystymo planą) Kauno miesto savivaldybės ir Kauno rajono savivaldybės teritorijose projektas

Eil. Nr.	Žemės sklypo							Paimamo sklypo						Liekancio sklypo							Pastabos																		
	Savininkas	Unikalus Nr.	Kadastro Nr.	Adresas	Paskirtis	Naudojimo būdas	Plotas, ha	Proj. Nr.	Plotas, ha	SŽNS teritorijos į kurias patenka žemės sklypas			Servitutas		Proj. Nr.	Plotas, ha	SŽNS teritorijos į kurias patenka žemės sklypas			Servitutas																			
										Įreg. NTR, kodas	Įreg. NTR, unikalus Nr.	Neįreg., kodas	Kodas	Plotas, ha			Įreg. NTR, kodas	Įreg. NTR, unikalus Nr.	Neįreg., kodas	Kodas		Plotas, ha																	
31.	Lietuvos Respublika Patikėtinis: Nacionalinė žemės tarnyba prie Aplinkos ministerijos	1901-0097-0002	1901/0097:0002	Kauno m. sav. Kauno m.	Kita (žemės)	-	0,0100	28	0,0100	103	100638960	165	-	-								Paimamas visas žemės sklypas, žemės sklypas nepertvarkomas																	
32.	Lietuvos Respublika Patikėtinis: Nacionalinė žemės tarnyba prie Aplinkos ministerijos	4400-5301-3893	1901/0097:0036	Kauno m. sav. Kauno m.	Kita (žemės)	Daugiabučių gyvenamųjų pastatų ir bendrabučių teritorijos	0,2649	29	0,2649	101	100361707	165	222	0,0081								Paimamas visas žemės sklypas, žemės sklypas nepertvarkomas																	
										103	100638960																												
										106	100377352																												
										106	100374961																												
										106	100365391																												
										109	100217323																												
33.	Lietuvos Respublika Patikėtinis: Nacionalinė žemės tarnyba prie Aplinkos ministerijos	4400-2772-0863	1901/0097:0029	Kauno m. sav. Kauno m.	Miškų ūkio	Rekreacinių miškų sklypai	1,7517	30-2	0,0712	103	100638960	126	-	-	30-1	1,6805	101	100361707	126																				
										109	100217323	165					106	100261937	165																				
																	106	100242429																					
																	106	100218901																					
																	109	100217323																					
34.	Fizinis (-iai) asmuo (-enys)	4400-2215-0441	1901/0097:0026	Kauno m. sav. Kauno m.	Kita (žemės)	Vienbučių ir dvibučių gyvenamųjų pastatų teritorijos	0,2000	31-2	0,0217	-	-	165	-	-	31-1	0,1783	101 109	100361707 100221239	165	92	0,0012																		
35.	Fizinis (-iai) asmuo (-enys)	4400-5467-2963	1901/0097:0038	Kauno m. sav. Kauno m.	Kita (žemės)	Vienbučių ir dvibučių gyvenamųjų pastatų teritorijos	0,1862	32-2	0,1220	103	100638960	165	-	-	32-1	0,0642	109 109	100221239 100231532	165	-	-																		
										106	100373856																												
										109	100217323																												
										109	100231532																												
36.	Lietuvos Respublika Patikėtinis: Nacionalinė žemės tarnyba prie Aplinkos ministerijos	4400-2760-3398	1901/0096:0078	Kauno m. sav. Kauno m.	Miškų ūkio	Rekreacinių miškų sklypai	2,1675	33-2	0,0250	-	-	126 165			33-1	1,9744	106 106	100283252 100218748	126 165	-	-																		
										33-3	0,1681	-					-	126 165																					
								37.	Lietuvos Respublika Patikėtinis: Nacionalinė žemės tarnyba prie Aplinkos ministerijos			4400-3994-1570					1901/0096:0081	Kauno m. sav. teritorija	Miškų ūkio					Rekreacinių miškų sklypai	8,1155	34-2	0,0775	101	100361707	126	-	-	34-1	6,7387	101	100361707	126	-	-
										34-3	0,6784																	106	100224302	165					102	100639304	165		
103	100638960	126	-	-			102						100639173																										
106	100381517	165					102						100639142																										
106	100380133						106	100381517																															
34-4	0,6209	101	100361707	126	-	-				106	100380133																												
		103	100638960	165						106	100283089																												
		106	100381517							106	100224481																												
		106	100380133							106	100220550																												
		106	100224481							106	100220188																												
		106	100220550							106	100224302																												
		109	100217323							109	100217323																												
38.	Fizinis (-iai) asmuo (-enys)	4400-4188-3592	1901/0096:0085	Kauno m. sav. Kauno m.	Kita (žemės)	Komerčinės paskirties objektų teritorijos	0,0819	35	0,0819	103	100638960	165	-	-								Paimamas visas žemės sklypas, žemės sklypas nepertvarkomas																	
										106	100224302																												
										109	100217323																												

\*žemės sklypo juridinis ir kadastrinis plotas skiriasi dėl projekcijos paklaidų skaičiuojant žemės sklypo plotą ir kt.

Eil. Nr.	Žemės sklypo							Paimamo sklypo							Liekancio sklypo							Pastabos					
	Savininkas	Unikalus Nr.	Kadastro Nr.	Adresas	Paskirtis	Naudojimo būdas	Plotas, ha	Proj. Nr.	Plotas, ha	SŽNS teritorijos į kurias patenka žemės sklypas			Servitutas		Proj. Nr.	Plotas, ha	SŽNS teritorijos į kurias patenka žemės sklypas			Servitutas							
										Įreg. NTR, kodas	Įreg. NTR, unikalus Nr.	Neįreg., kodas	Kodas	Plotas, ha			Įreg. NTR, kodas	Įreg. NTR, unikalus Nr.	Neįreg., kodas	Kodas	Plotas, ha						
39.	Fizinis (-iai) asmuo (-enys)	1901-0096-0015	1901/0096:0015	Kauno m. sav. Kauno m.	Kita (žemės)	Vienbučių ir dvibučių gyvenamųjų pastatų teritorijos	0,0900	36	0,0900	103 106 106 106 109	100638960 100381517 100380133 100224302 100217323	165	-	-								Paimamas visas žemės sklypas, žemės sklypas nepertvarkomas					
40.	Fizinis (-iai) asmuo (-enys)	4400-4452-6164	1901/0096:0086	Kauno m. sav. Kauno m.	Kita (žemės)	Komercinės paskirties objektų teritorijos	0,0381	37	0,0381	106 106	100381517 100380133	165	-	-								Paimamas visas žemės sklypas, žemės sklypas nepertvarkomas					
41.	Fizinis (-iai) asmuo (-enys)	4400-5074-0420	1901/0145:0143	Kauno m. sav. Kauno m.	Kita (žemės)	Komercinės paskirties objektų teritorijos	0,4740	38-2	0,0042	153	100635049	165	-	-	38-1	0,4698	106 106 106 111 134 153	100377958 100377399 100374625 100634801 100635193 100635049	165	-	-						
42.	Juridinis (-iai) asmuo (-enys)	4400-5076-4046	1901/0145:0144	Kauno m. sav. Kauno m.	Kita (žemės)	Komercinės paskirties objektų teritorijos	0,1271	39-2	0,0146	153	100635049	165	-	-	39-1	0,1125	106 106 153	100377399 100374625 100635049	165	-	-						
43.	Kauno miesto savivaldybė	4400-5076-3870	1901/0145:0145	Kauno m. sav. Kauno m.	Kita (žemės)	Susisiekimo ir inžinerinių komunikacijų aptarnavimo objektų teritorijos	0,0450	40	0,0450	101 103 153	100361707 100638960 100635049	165	-	-								Paimamas visas žemės sklypas, žemės sklypas nepertvarkomas					
44.	Lietuvos Respublika Patikėtinis: Nacionalinė žemės tarnyba prie Aplinkos ministerijos	4400-4026-6337	1901/0144:0386	Kauno m. sav. Kauno m.	Kita (žemės)	Pramonės ir sandėliavimo objektų teritorijos	0,1413	41	0,1413	103	100638960	165	-	-								Paimamas visas žemės sklypas, žemės sklypas nepertvarkomas					
45.	Lietuvos Respublika Patikėtinis: Nacionalinė žemės tarnyba prie Aplinkos ministerijos	4400-2267-6406	1901/0144:0312	Kauno m. sav. Kauno m.	Kita (žemės)	Atliekų saugojimo, rūšiavimo ir utilizavimo (sąvartynai) teritorijos	0,5631	42	0,5631	103 106	100638960 100278545	165	-	-								Paimamas visas žemės sklypas, žemės sklypas nepertvarkomas					
46.	Fizinis (-iai) asmuo (-enys)	4400-2290-1631	1901/0144:0315	Kauno m. sav. Kauno m.	Kita (žemės)	Vienbučių ir dvibučių gyvenamųjų pastatų teritorijos	0,0214	43	0,0214	101 103	100361707 100638960	165	-	-								Paimamas visas žemės sklypas, žemės sklypas nepertvarkomas					
47.	Kauno miesto savivaldybė	4400-5225-8432	1901/0145:0165	Kauno m. sav. Kauno m.	Kita (žemės)	Susisiekimo ir inžinerinių komunikacijų aptarnavimo objektų teritorijos	0,5005	44-2	0,0514	103 106 106	100638960 100377958 100374625	165	-	-	44-1	0,1554	103 106 106	100638960 100377399 100374625	165	-	-						
								44-3	0,2937	101 103 106 106 153	100361707 100638960 100377399 100374625 100635049	165	-	-													

\*žemės sklypo juridinis ir kadastrinis plotas skiriasi dėl projekcijos paklaidų skaičiuojant žemės sklypo plotą ir kt.

Eil. Nr.	Žemės sklypo							Paimamo sklypo						Liekančio sklypo						Pastabos		
	Savininkas	Unikalus Nr.	Kadastro Nr.	Adresas	Paskirtis	Naudojimo būdas	Plotas, ha	Proj. Nr.	Plotas, ha	SŽNS teritorijos į kurias patenka žemės sklypas			Servitutas		Proj. Nr.	Plotas, ha	SŽNS teritorijos į kurias patenka žemės sklypas				Servitutas	
										Įreg. NTR, kodas	Įreg. NTR, unikalus Nr.	Neįreg., kodas	Kodas	Plotas, ha			Įreg. NTR, kodas	Įreg. NTR, unikalus Nr.	Neįreg., kodas		Kodas	Plotas, ha
48.	Fizinis (-iai) asmuo (-enys), Juridinis (-iai) asmuo (-enys)	4400-5123-7422	1901/0145:0148	Kauno m. sav. Kauno m.	Kita (žemės)	Komercinės paskirties objektų teritorijos	0,6289	45-2	0,0803	103 106 106 106 153	100638960 100377958 100377399 100374625 100635049	165	-	-	45-1	0,5486	103 106 106 153	100638960 100377399 100374625 100635049	165	222 103	0,0899 0,0351	
49.	Kauno miesto savivaldybė	4400-5125-1812	1901/0145:0149	Kauno m. sav. Kauno m.	Kita (žemės)	Susisiekimo ir inžinerinių tinklų koridorių teritorijos	0,7156	46-3	0,3238	101 106 153	100361707 100218825 100635049	165	203 222	0,0168 0,2769	46-1  46-2	0,2954  0,0964	106 153 101 101 106 153	100218825 100635049 100382547 100361707 100218825 100635049	165  165	203 222 203 222	0,0051 0,0586 0,0132 0,0015	
50.	Kauno miesto savivaldybė	4400-5433-7389	1901/0145:0208	Kauno m. sav. Kauno m.	Kita (žemės)	Susisiekimo ir inžinerinių tinklų koridorių teritorijos	0,0202	47-1 47-2	0,0037 0,0165	153 153	100635049 100635049	165 165	222 222	0,0018 0,0074	-							Paimamas visas žemės sklypas, žemės sklypas nepertvarkomas
51.	Fizinis (-iai) asmuo (-enys)	4400-5433-7023	1901/0145:217	Kauno m. sav. Kauno m.	Kita (žemės)	Daugiabučių gyvenamųjų pastatų ir bendrabučių teritorijos	1,6267	48-2 48-3	0,1638 0,0063	153 153	100635049 100635049	126 165 165	-  -	-  -	48-1	1,4566	102  106 153	100640126  100218825 100635049	126  165	-  -	-  -	
52.	Lietuvos Respublika Patikėtinis: Nacionalinė žemės tarnyba prie Aplinkos ministerijos	4400-4260-0479	1901/0145:0139	Kauno m. sav. teritorija	Miškų ūkio	Rekreacinių miškų sklypai	0,4926	49-2  49-3	0,2758  0,0133	103 153 153	100638960 100635049 100635049	126 165 126 165	-  -	-  -	49-1	0,2035	153  102	100635049  100640126	126  165	-  -	-  -	
53.	Fizinis (-iai) asmuo (-enys), Juridinis (-iai) asmuo (-enys)	4400-5431-9603	1901/0145:0204	Kauno m. sav. Kauno m.	Kita (žemės)	Vienbučių ir dvibučių gyvenamųjų pastatų teritorijos	0,1635	50-2	0,0149	153	100635049	165	-	-	50-1	0,1486	153 102	100635049 100640311	165	-	-	
54.	Fizinis (-iai) asmuo (-enys), Juridinis (-iai) asmuo (-enys)	4400-5432-4846	1901/0145:0203	Kauno m. sav. Kauno m.	Kita (žemės)	Vienbučių ir dvibučių gyvenamųjų pastatų teritorijos	0,1518	51-2	0,0298	153	100635049	165	-	-	51-1	0,1220	153 102	100635049 100640311	165	-	-	
55.	Fizinis (-iai) asmuo (-enys)	4400-5441-0056	1901/0145:0202	Kauno m. sav. Kauno m.	Kita (žemės)	Vienbučių ir dvibučių gyvenamųjų pastatų teritorijos	0,1710	52-2	0,0464	103 134 153	100638960 100635193 100635049	165	-	-	52-1	0,1246	153	100635049	165	-	-	
56.	Fizinis (-iai) asmuo (-enys)	4400-1982-5884	1901/0145:0080	Kauno m. sav. Kauno m.	Kita (žemės)	Gyvenamosios teritorijos; Bendrojo naudojimo (miestų, miestelių ir kaimų ar savivaldybių bendrojo naudojimo) teritorijos	0,8774	53-2	0,4398	103 134	100638960 100635193	165	-	-	53-1	0,4376	134	100635193	165	-	-	

\*žemės sklypo juridinis ir kadastrinis plotas skiriasi dėl projekcijos paklaidų skaičiuojant žemės sklypo plotą ir kt.

Eil. Nr.	Žemės sklypo							Paimamo sklypo						Liekančio sklypo						Pastabos					
	Savininkas	Unikalus Nr.	Kadastro Nr.	Adresas	Paskirtis	Naudojimo būdas	Plotas, ha	Proj. Nr.	Plotas, ha	SŽNS teritorijos į kurias patenka žemės sklypas			Servitutas		Proj. Nr.	Plotas, ha	SŽNS teritorijos į kurias patenka žemės sklypas				Servitutas				
										Įreg. NTR, kodas	Įreg. NTR, unikalus Nr.	Neįreg., kodas	Kodas	Plotas, ha			Įreg. NTR, kodas	Įreg. NTR, unikalus Nr.	Neįreg., kodas		Kodas	Plotas, ha			
57.	Lietuvos Respublika Patikėtinis: Nacionalinė žemės tarnyba prie Aplinkos ministerijos	4400-3145-4160	1901/0164:0038	Kauno m. sav. Kauno m.	Miškų ūkio	Apsauginių miškų sklypai	3,4248	54-2	0,1866	103	100638960	126	-	-	54-1	3,0918	106	100220648	163	-	-				
										106	100377537	165					106	100220569	164						
										134	100635193						106	100220187	165						
								54-3	0,1464	103	100638960	165	-	-			134	100635193	126				134	100635193	126
58.	Fizinis (-iai) asmuo (-enys)	4400-1842-9097	1901/0164:0031	Kauno m. sav. Kauno m.	Kita (žemės)	Bendrojo naudojimo (miestų, miestelių ir kaimų ar savivaldybių bendrojo naudojimo) teritorijos	0,8394	55-2	0,5631	103	100638960	165	203	0,0318	55-1	0,2763	103	100638960	165	203	0,0184				
										106	100377537						134	100635193							
59.	Lietuvos Respublika Patikėtinis: AB „LTG Infra“	4400-0625-0860	1901/8001:0008	Kauno m. sav. Kauno m.	Kita (žemės)	Susisiekimo ir inžinerinių tinklų koridorių teritorijos	2,5051							56							Paėmimo procedūros žemės sklypo atžvilgiu neatliekamos, sklypas įtrauktas, nes visuomenės poreikiams paimami kiti, nekilnojamojo turto objektai, žemės sklypas nepertvarkomas				
60.	Fizinis (-iai) asmuo (-enys)	4400-1566-5479	1901/0164:0028	Kauno m. sav. Kauno m.	Kita (žemės)	Susisiekimo ir inžinerinių tinklų koridorių teritorijos; Vienbučių ir dvibučių gyvenamųjų pastatų teritorijos	0,4696	57-2	0,0454	106	100377889	165	-	-	57-1	0,4242	106	100377889	165	-	-				
										134	100635193						134	100635193							
										103	100639374						103	100639374							
61.	Fizinis (-iai) asmuo (-enys)	1901-0164-0010	1901/0164:0010	Kauno m. sav. Kauno m.	Kita (žemės)	Vienbučių ir dvibučių gyvenamųjų pastatų teritorijos	0,5535	58-2	0,1008	103	100639374	165	-	-	58-1	0,4527	101	100360153	165	-	-				
										106	100377889						106	100383330							
										134	100635193						103	100639374							
																	106	100251626							
																	134	100635193							
62.	Lietuvos Respublika Patikėtinis: Kauno miesto savivaldybė	4400-4109-1087	1901/0164:0040	Kauno m. sav. teritorija	Miškų ūkio	Rekreacinių miškų sklypai	2,7585	59-2	0,2643	101	100360153	165	-	-	59-1	2,4942	101	100360153	165	-	-				
										103	100639374	126					102	100639227	126						
										106	100377889						103	100639374							
										134	100635193						106	100377889							
																	106	100258480							
																	106	100230581							
																	106	100219981							
																	134	100635193							

\*žemės sklypo juridinis ir kadastrinis plotas skiriasi dėl projekcijos paklaidų skaičiuojant žemės sklypo plotą ir kt.

Žemės paėmimo visuomenės poreikiams (pagal projekto „Rail Baltica“ geležinkelių infrastruktūros Kauno geležinkelių mazge susisiekimo komunikacijų inžinerinės infrastruktūros vystymo planą) Kauno miesto savivaldybės ir Kauno rajono savivaldybės teritorijose projektas

Eil. Nr.	Žemės sklypo							Paimamo sklypo						Liekancio sklypo							Pastabos	
	Savininkas	Unikalus Nr.	Kadastro Nr.	Adresas	Paskirtis	Naudojimo būdas	Plotas, ha	Proj. Nr.	Plotas, ha	SŽNS teritorijos į kurias patenka žemės sklypas			Servitutas		Proj. Nr.	Plotas, ha	SŽNS teritorijos į kurias patenka žemės sklypas			Servitutas		
										Įreg. NTR, kodas	Įreg. NTR, unikalus Nr.	Neįreg., kodas	Kodas	Plotas, ha			Įreg. NTR, kodas	Įreg. NTR, unikalus Nr.	Neįreg., kodas	Kodas		Plotas, ha
63.	Lietuvos Respublika Patikėtinis: AB „LTG Infra“	4400-0625-0754	1901/8001:0007	Kauno m. sav. Kauno m.	Kita (žemės)	Susisiekimo ir inžinerinių tinklų koridorių teritorijos	9,6516							60							Paėmimo procedūros žemės sklypo atžvilgiu neatliekamos, sklypas įtrauktas, nes visuomenės poreikiams paimami kiti, nekilnojamojo turto objektai, žemės sklypas nepertvarkomas	
64.	Lietuvos Respublika Patikėtinis: Kauno miesto savivaldybė	4400-6063-3536	1901/0204:32	Kauno m. sav. Kauno m. sav. teritorija	Miškų ūkio	Rekreacinių miškų sklypai	11,7631	61-1-2	0,2960	106	100377889	165	-	-	61-1-1	11,4671	101	100360166	165	-	-	
										106	100335179	126					102	100638936	126			
										106	100279129						102	100638922				
										134	100635193						103	100639374				
																	106	100377889				
																	106	100337058				
																	106	100333812				
																	106	100335179				
																	106	100279129				
																	106	100258190				
																	106	100260864				
																	106	100260109				
																	106	100262468				
																	106	100243592				
																	106	100242830				
																	106	100224725				
																	106	100219981				
																	106	100219576				
																	134	100635193				
65.	Lietuvos Respublika Patikėtinis: Kauno miesto savivaldybė	4400-6064-8232	1901/0204:31	Kauno m. sav. Kauno m. sav. teritorija	Miškų ūkio	Rekreacinių miškų sklypai	30,0124	61-2-2	0,1535	106	100377889	165	-	-	61-2-1	29,8589	101	100360153	165	-	-	
										134	100635193	126					103	100639374	126			
																	106	100377889				
																	106	100283169				
																	106	100262468				
																	106	100224711				
																	106	100226870				
																	106	100227233				
																	106	100224725				
																	106	100220029				
																	106	100219981				
																	106	100146341				
																	109	100421804				
																	111	100634802				
																	134	100635193				
66.	Kauno miesto savivaldybė	1901-0204-0001	1901/0204:0001	Kauno m. sav. Kauno m.	Kita (žemės)	Vienbučių ir dvibučių gyvenamųjų pastatų teritorijos	0,2000	62-2	0,0228	103	100639374	165	-	-	62-1	0,1772	103	100639374	165	-	-	
										106	100377889						106	100377889				
										134	100635193						134	100635193				
67.	Lietuvos Respublika Patikėtinis: AB „LTG Infra“	4400-0625-0639	1901/8001:0006	Kauno m. sav. Kauno m.	Kita (žemės)	Susisiekimo ir inžinerinių tinklų koridorių teritorijos	0,9846							63							Paėmimo procedūros žemės sklypo atžvilgiu neatliekamos, sklypas įtrauktas, nes visuomenės poreikiams paimami kiti, nekilnojamojo turto objektai, žemės sklypas nepertvarkomas	

\*žemės sklypo juridinis ir kadastrinis plotas skiriasi dėl projekcijos paklaidų skaičiuojant žemės sklypo plotą ir kt.

Žemės paėmimo visuomenės poreikiams (pagal projekto „Rail Baltica“ geležinkelių infrastruktūros Kauno geležinkelių mazge susisiekimo komunikacijų inžinerinės infrastruktūros vystymo planą) Kauno miesto savivaldybės ir Kauno rajono savivaldybės teritorijose projektas

Eil. Nr.	Žemės sklypo							Paimamo sklypo							Liekančio sklypo							Pastabos	
	Savininkas	Unikalus Nr.	Kadastro Nr.	Adresas	Paskirtis	Naudojimo būdas	Plotas, ha	Proj. Nr.	Plotas, ha	SŽNS teritorijos į kurias patenka žemės sklypas			Servitutas		Proj. Nr.	Plotas, ha	SŽNS teritorijos į kurias patenka žemės sklypas			Servitutas			
										Įreg. NTR, kodas	Įreg. NTR, unikalus Nr.	Neįreg., kodas	Kodas	Plotas, ha			Įreg. NTR, kodas	Įreg. NTR, unikalus Nr.	Neįreg., kodas	Kodas	Plotas, ha		
68.	Lietuvos Respublika Patikėtinis: AB „LTG Infra“	4400-0661-0713	1901/8001:0010	Kauno m. sav. Kauno m.	Kita (žemės)	Susisiekimo ir inžinerinių tinklų koridorių teritorijos	5,2140								64								Paėmimo procedūros žemės sklypo atžvilgiu neatliekamos, sklypas įtrauktas, nes naikinamas įregistruotas servitutas (214), žemės sklypas nepertvarkomas
69.	Fizinis (-iai) asmuo (-enys)	1901-0248-0034	1901/0248:0034	Kauno m. sav. Kauno m.	Kita (žemės)	Vienbučių ir dvibučių gyvenamųjų pastatų teritorijos	0,1648	65-2	0,0045	103	100639374	165	-	-	65-1	0,1603	103	100639374	165	-	-		
70.	Fizinis (-iai) asmuo (-enys)	1901-0248-0092	1901/0248:0092	Kauno m. sav. Kauno m.	Kita (žemės)	Vienbučių ir dvibučių gyvenamųjų pastatų teritorijos	0,0880	66-2	0,0102	103	100639374	165	-	-	66-1	0,0778	101 103	100361421 100639374	165	-	-		
71.	Fizinis (-iai) asmuo (-enys)	4400-5361-5982	1901/0248:0173	Kauno m. sav. Kauno m.	Kita (žemės)	Vienbučių ir dvibučių gyvenamųjų pastatų teritorijos	0,1039	67	0,1039	103	100639374	165	114	0,0094								Paimamas visas žemės sklypas, žemės sklypas nepertvarkomas	
72.	Lietuvos Respublika Patikėtinis: AB „LTG Infra“	4400-0624-9183	1901/8001:0004	Kauno m. sav. Kauno m.	Kita (žemės)	Susisiekimo ir inžinerinių tinklų koridorių teritorijos	16,8838								68								Paėmimo procedūros neatliekamos, nustatomas (-i) Vystymo plane suprojektuotas (-i) servitutas (-ai), žemės sklypas nepertvarkomas
73.	Fizinis (-iai) asmuo (-enys)	4400-2013-6100	1901/0249:0296	Kauno m. sav. Kauno m.	Žemės ūkio	Mėgėjų sodų žemės sklypai	0,6971	69-2	0,0045	103	100639374	165	-	-	69-1	0,6926	106 106 103	100380211 100241763 100639374	165	203	0,0413		
74.	Fizinis (-iai) asmuo (-enys)	4400-4774-0910	1901/0249:0089	Kauno m. sav. Kauno m.	Kita (žemės)	Vienbučių ir dvibučių gyvenamųjų pastatų teritorijos	0,0584	70-2	0,0228	106 103	100377052 100639374	165	-	-	70-1	0,0356	-	-	165	-	-		
75.	Fizinis (-iai) asmuo (-enys)	4400-2008-2495	1901/0249:0295	Kauno m. sav. Kauno m.	Kita (žemės)	Vienbučių ir dvibučių gyvenamųjų pastatų teritorijos	0,1270	71-2	0,0260	103	100639374	165	-	-	71-1	0,1010	-	-	165	-	-		
76.	Fizinis (-iai) asmuo (-enys)	1901-0249-0008	1901/0249:0008	Kauno m. sav. Kauno m.	Kita (žemės)	Vienbučių ir dvibučių gyvenamųjų pastatų teritorijos	0,2000	72-2	0,0371	106	100377052	165	-	-	72-1	0,1629			165	-	-		
77.	Fizinis (-iai) asmuo (-enys)	1901-0249-0015	1901/0249:0015	Kauno m. sav. Kauno m.	Kita (žemės)	Vienbučių ir dvibučių gyvenamųjų pastatų teritorijos	0,1502	73-2	0,0221	106	100377052	165	-	-	73-1	0,1281	106 106	100381054 100379943	165	-	-		
78.	Fizinis (-iai) asmuo (-enys)	1901-0249-0023	1901/0249:0023	Kauno m. sav. Kauno m.	Kita (žemės)	Vienbučių ir dvibučių gyvenamųjų pastatų teritorijos	0,1998	74-2	0,0616	103 106 106 106	100639374 100381054 100379943 100377052	165	-	-	74-1	0,1382	106 106	100381054 100379943	165	-	-		

\*žemės sklypo juridinis ir kadastrinis plotas skiriasi dėl projekcijos paklaidų skaičiuojant žemės sklypo plotą ir kt.

Eil. Nr.	Žemės sklypo							Paimamo sklypo						Liekančio sklypo						Pastabos		
	Savininkas	Unikalus Nr.	Kadastro Nr.	Adresas	Paskirtis	Naudojimo būdas	Plotas, ha	Proj. Nr.	Plotas, ha	SŽNS teritorijos į kurias patenka žemės sklypas			Servitutas		Proj. Nr.	Plotas, ha	SŽNS teritorijos į kurias patenka žemės sklypas				Servitutas	
										Įreg. NTR, kodas	Įreg. NTR, unikalus Nr.	Neįreg., kodas	Kodas	Plotas, ha			Įreg. NTR, kodas	Įreg. NTR, unikalus Nr.	Neįreg., kodas		Kodas	Plotas, ha
79.	Fizinis (-iai) asmuo (-enys)	5273-0015-0013	1901/0294:0051	Kauno m. sav. Kauno m.	Žemės ūkio	-	1,4892	75-2	0,1523	106	100388110	165	-	-	75-1	1,3369	106	100388110	165	-	-	
										106	100381054						106	100381054				
										106	100379943						106	100379943				
										106	100218632						106	100218632				
80.	Fizinis (-iai) asmuo (-enys)	4400-2043-7552	1901/0294:0895	Kauno m. sav. Kauno m.	Žemės ūkio	Kiti žemės ūkio paskirties žemės sklypai	0,6386	76-2	0,0941	103	100639374	165	-	-	76-1	0,5445	106	100218632	165	-	-	
										106	100388156											
										106	100227801											
										106	100218632											
81.	Fizinis (-iai) asmuo (-enys)	4400-0231-5224	1901/0294:0263	Kauno m. sav. Kauno m.	Žemės ūkio	Kiti žemės ūkio paskirties žemės sklypai	1,3519	77-2	0,1327	103	100639374	165	-	-	77-1	1,2192	101	100360922	165	-	-	
																	106	100220414				
																	106	100218632				
82.	Fizinis (-iai) asmuo (-enys)	1901-0294-0017	1901/0294:0017	Kauno m. sav. Kauno m.	Kita (žemės)	Vienbučių ir dvibučių gyvenamųjų pastatų teritorijos	1,2155	78-2	0,1240	106	100374447	165			78-1	1,0915	101	100360922	165	203	0,0076	
										103	100639374						106	100224706				
																	106	100220414				
83.	Lietuvos Respublika Patikėtinis: VĮ Valstybinių miškų urėdija	4400-4029-2980	1901/0294:1348	Kauno m. sav. Kauno m. sav. teritorija	Miškų ūkio	Rekreacinių miškų sklypai	0,5060	79-2	0,0105	106	100380211	126	-	-	79-1	0,4955	106	100380211	126	-	-	
										106	100374447	165							165			
												163							163			
												164							164			
84.	Fizinis (-iai) asmuo (-enys)	4400-0174-7639	1901/0294:0257	Kauno m. sav. Kauno m.	Žemės ūkio	-	3,5144	80-2	0,3244	106	100380211	126	-	-	80-1	3,1900	106	100380211	126	-	--	
										106	100374447	165					106	100374447	165			
										103	100639374	163							163			
												164							164			
85.	Fizinis (-iai) asmuo (-enys)	1901-0294-0028	1901/0294:0028	Kauno m. sav. Kauno m.	Žemės ūkio	Kiti žemės ūkio paskirties žemės sklypai	5,5803	81-2	0,3015	106	100374447	165	-	-	81-1	5,2266	106	100380211	126	-	-	
								81-3	0,0522	103	100639374								163			
										-	-	165	-	-					164			
												163							165			
												164										
86.	Fizinis (-iai) asmuo (-enys)	4400-0969-1452	1901/0294:0613	Kauno m. sav. Kauno m.	Kita (žemės)	Susisiekimo ir inžinerinių tinklų koridorių teritorijos; Rekreacinės teritorijos; Vienbučių ir dvibučių gyvenamųjų pastatų teritorijos	5,6898	82-2	0,7644	103	100639374	163	-	-	82-1	4,9254	102	100638751	163	114	0,0904	
										106	100374447	164							164			
												165							165			
																			126			
87.	Fizinis (-iai) asmuo (-enys)	1901-0294-0061	1901/0294:0061	Kauno m. sav. Kauno m.	Žemės ūkio	-	7,6369	83-2	0,1292	103	100639374	165	-	-	83-1	7,5077	102	100638751	165	222	0,7709	
										106	100374447						106	100639184				
																	106	100381054				
																	106	100379943				
																	106	100220588				
88.	Fizinis (-iai) asmuo (-enys)	4400-0315-4638	1901/0294:0273	Kauno m. sav. Kauno m.	Žemės ūkio	Kiti žemės ūkio paskirties žemės sklypai	1,1600	84-2	0,5607	103	100639374	165	222	0,0870	84-1	0,5993	102	100638751	165	222	0,2361	
										106	100639184						106	100639184				
										106	100381054						106	100381054				
										106	100379943						106	100379943				
										106	100377247											
										106	100374447											

\*žemės sklypo juridinis ir kadastrinis plotas skiriasi dėl projekcijos paklaidų skaičiuojant žemės sklypo plotą ir kt.



Eil. Nr.	Žemės sklypo							Paimamo sklypo						Liekančio sklypo							Pastabos	
	Savininkas	Unikalus Nr.	Kadastro Nr.	Adresas	Paskirtis	Naudojimo būdas	Plotas, ha	Proj. Nr.	Plotas, ha	SŽNS teritorijos į kurias patenka žemės sklypas			Servitutas		Proj. Nr.	Plotas, ha	SŽNS teritorijos į kurias patenka žemės sklypas			Servitutas		
										Įreg. NTR, kodas	Įreg. NTR, unikalus Nr.	Neįreg., kodas	Kodas	Plotas, ha			Įreg. NTR, kodas	Įreg. NTR, unikalus Nr.	Neįreg., kodas	Kodas		Plotas, ha
89.	Fizinis (-iai) asmuo (-enys)	4400-2966-2904	1901/0294:1226	Kauno m. sav. Kauno m.	Kita (žemės)	Atskirųjų želdynų teritorijos; Vienbučių ir dvibučių gyvenamųjų pastatų teritorijos	0,0958	85	0,0958	103	100639374		222	0,0830	-							Paimamas visas žemės sklypas, žemės sklypas nepertvarkomas
									106	100639184												
									106	100377247												
90.	Lietuvos Respublika Patikėtinis: Nacionalinė žemės tarnyba prie Aplinkos ministerijos	4400-2954-8487	1901/0294:1200	Kauno m. sav. Kauno m.	Kita (žemės)	Atskirųjų želdynų teritorijos; Susisiekimo ir inžinerinių tinklų koridorių teritorijos	0,0732	86-2	0,0089	103	100639374	-	--		86-1	0,0643	102	100640146	-	222	0,0008	
																	106	100639184				
91.	Fizinis (-iai) asmuo (-enys)	4400-0213-7775	1901/0294:0259	Kauno m. sav. Kauno m.	Žemės ūkio	Kiti žemės ūkio paskirties žemės sklypai	0,2194	87-2	0,0172	103	100639374	-	-	-	87-1	0,2022	102	100640146	-	-	-	
92.	Fizinis (-iai) asmuo (-enys)	4400-0349-9450	1901/0294:0278	Kauno m. sav. Kauno m.	Žemės ūkio	-	0,5188	88-2	0,1222	106	100377247	-	-	-	88-1	0,3966	102	100640146	-	-	-	
										103	100639374											
93.	Mišri nuosavybė: Lietuvos Respublika Patikėtinis: Nacionalinė žemės tarnyba prie Aplinkos ministerijos, Fizinis (-iai) asmuo (-enys)	4400-4636-8370	1901/0294:1487	Kauno m. sav. Kauno m.	Kita (žemės)	Vienbučių ir dvibučių gyvenamųjų pastatų teritorijos	0,1771	89-2	0,0017	101	100360922	-	-	-	89-1	0,1754	101	100360922	-	-	-	
									106	100242328												
94.	Mišri nuosavybė: Lietuvos Respublika Patikėtinis: Nacionalinė žemės tarnyba prie Aplinkos ministerijos, Fizinis (-iai) asmuo (-enys)	4400-1977-8473	1901/0294:0838	Kauno m. sav. Kauno m.	Kita (žemės)	Vienbučių ir dvibučių gyvenamųjų pastatų teritorijos	0,2520	90-2	0,0141	101	100360922	-	-	-	90-1	0,2379	106	100220102	-	-	-	
									106	100242328												
									106	100220102												
95.	Mišri nuosavybė: Lietuvos Respublika Patikėtinis: Nacionalinė žemės tarnyba prie Aplinkos ministerijos, Fizinis (-iai) asmuo (-enys)	4400-5214-4904	1901/0294:1672	Kauno m. sav. Kauno m.	Kita (žemės)	Vienbučių ir dvibučių gyvenamųjų pastatų teritorijos	0,1740	91-2	0,0201	101	100360922		222	0,0030	91-1	0,1539	106	100220102		222	0,0257	
									106	100220102			215	0,0021						215	0,0180	

\*žemės sklypo juridinis ir kadastrinis plotas skiriasi dėl projekcijos paklaidų skaičiuojant žemės sklypo plotą ir kt.

Eil. Nr.	Žemės sklypo							Paimamo sklypo							Liekančio sklypo							Pastabos
	Savininkas	Unikalus Nr.	Kadastro Nr.	Adresas	Paskirtis	Naudojimo būdas	Plotas, ha	Proj. Nr.	Plotas, ha	SŽNS teritorijos į kurias patenka žemės sklypas			Servitutas		Proj. Nr.	Plotas, ha	SŽNS teritorijos į kurias patenka žemės sklypas			Servitutas		
										Įreg. NTR, kodas	Įreg. NTR, unikalus Nr.	Neįreg., kodas	Kodas	Plotas, ha			Įreg. NTR, kodas	Įreg. NTR, unikalus Nr.	Neįreg., kodas	Kodas	Plotas, ha	
96.	Mišri nuosavybė: Lietuvos Respublika Patikėtinis: Nacionalinė žemės tarnyba prie Aplinkos ministerijos, Fizinis (-iai) asmuo (-enys)	1901-0294-0003	1901/0294:0003	Kauno m. sav. Kauno m.	Kita (žemės)	Vienbučių ir dvibučių gyvenamųjų pastatų teritorijos	0,2897	92-2	0,0181	106	100220102	-	-	-	92-1	0,2716	106	100220102	-	-	-	
97.	Mišri nuosavybė: Lietuvos Respublika Patikėtinis: Nacionalinė žemės tarnyba prie Aplinkos ministerijos, Fizinis (-iai) asmuo (-enys)	4400-0936-2609	1901/0294:0607	Kauno m. sav. Kauno m.	Kita (žemės)	Vienbučių ir dvibučių gyvenamųjų pastatų teritorijos	0,3363	93-2	0,0175	106	100220102	-	-	-	93-1	0,3188	102	100639231	-	-	-	
										103	100639374						106	100220102				
98.	Mišri nuosavybė: Lietuvos Respublika Patikėtinis: Nacionalinė žemės tarnyba prie Aplinkos ministerijos, Fizinis (-iai) asmuo (-enys)	4400-2054-4116	1901/0297:0131	Kauno m. sav. Kauno m.	Kita (žemės)	Vienbučių ir dvibučių gyvenamųjų pastatų teritorijos	0,1200	94-2	0,0127	106	100244770	-	-	-	94-1	0,1073	103	100639374	-	-	-	
										106	100230591											
99.	Mišri nuosavybė: Lietuvos Respublika Patikėtinis: Nacionalinė žemės tarnyba prie Aplinkos ministerijos, Fizinis (-iai) asmuo (-enys)	1901-0297-0023	1901/0297:0023	Kauno m. sav. Kauno m.	Kita (žemės)	Vienbučių ir dvibučių gyvenamųjų pastatų teritorijos	0,2998	95-2	0,0176	106	100230591	-	-	-	95-1	0,2822	106	100230591	-	-	-	
100.	Mišri nuosavybė: Lietuvos Respublika Patikėtinis: Nacionalinė žemės tarnyba prie Aplinkos ministerijos, Fizinis (-iai) asmuo (-enys)	5273-0012-0010	1901/0297:0002	Kauno m. sav. Kauno m.	Kita (žemės)	Vienbučių ir dvibučių gyvenamųjų pastatų teritorijos	0,3073	96-2	0,0190	106	100230591	-	-	-	96-1	0,2883	106	100230591	-	-	-	

\*žemės sklypo juridinis ir kadastrinis plotas skiriasi dėl projekcijos paklaidų skaičiuojant žemės sklypo plotą ir kt.

Eil. Nr.	Žemės sklypo							Paimamo sklypo							Liekančio sklypo							Pastabos	
	Savininkas	Unikalus Nr.	Kadastro Nr.	Adresas	Paskirtis	Naudojimo būdas	Plotas, ha	Proj. Nr.	Plotas, ha	SŽNS teritorijos į kurias patenka žemės sklypas			Servitutas		Proj. Nr.	Plotas, ha	SŽNS teritorijos į kurias patenka žemės sklypas			Servitutas			
										Įreg. NTR, kodas	Įreg. NTR, unikalus Nr.	Neįreg., kodas	Kodas	Plotas, ha			Įreg. NTR, kodas	Įreg. NTR, unikalus Nr.	Neįreg., kodas	Kodas	Plotas, ha		
101.	Mišri nuosavybė: Lietuvos Respublika Patikėtinis: Nacionalinė žemės tarnyba prie Aplinkos ministerijos, Fizinis (-iai) asmuo (-enys)	5273-0012-0002	1901/0297:0024	Kauno m. sav. Kauno m.	Kita (žemės)	Vienbučių ir dvibučių gyvenamųjų pastatų teritorijos	0,3019	97-2	0,0191	106	100230591	-	-	-	97-1	0,2828	106	100230591	-	-	-		
102.	Mišri nuosavybė: Lietuvos Respublika Patikėtinis: Nacionalinė žemės tarnyba prie Aplinkos ministerijos, Fizinis (-iai) asmuo (-enys), Juridinis (-iai) asmuo (-enys)	4400-5054-9616	1901/0298:0597	Kauno m. sav. Kauno m.	Kita (žemės)	Susisiekimo ir inžinerinių komunikacijų aptarnavimo objektų teritorijos; Komercinės paskirties objektų teritorijos	1,3403	98-2	0,0051	101	100360772	-	-	-	98-1	1,3352	101	100360772	-	-	-		
																	106	100336638					
																	106	100233621					
																	106	100223238					
																	106	100218920					
103.	Lietuvos Respublika patikėtinis: AB „LTG Infra“	4400-0685-7147	5273/8001:0001	Kauno r. sav. Kauno r. sav. teritorija	Kita (žemės)	Susisiekimo ir inžinerinių tinklų koridorių teritorijos	31,1752	-							99								Paėmimo procedūros žemės sklypo atžvilgiu neatliekamos, sklypas įtrauktas, nes visuomenės poreikiams paimami kiti, nekilnojamojo turto objektai, žemės sklypas nepertvarkomas
104.	Fizinis (-iai) asmuo (-enys)	4400-1588-1134	5273/0018:0393	Kauno r. sav. Rokelių k.	Žemės ūkio	Kiti žemės ūkio paskirties žemės sklypai	1,9804	100-2	0,1665	103	100639306	121	-	-	100-1	1,8139	103	100639306	121	-	-		
										106	100374403												
105.	Fizinis (-iai) asmuo (-enys)	5273-0018-0175	5273/0018:0175	Kauno r. sav. Rokelių k.	Žemės ūkio	Kiti žemės ūkio paskirties žemės sklypai	0,6659	101-2	0,0837	103	100639306	121	-	-	101-1	0,5822	103	100639306	126	-	-		
										106	100374403												
										106	100337264												
										106	100227705												
106.	Fizinis (-iai) asmuo (-enys)	5273-0018-0171	5273/0018:0171	Kauno r. sav. Rokelių k.	Žemės ūkio	Kiti žemės ūkio paskirties žemės sklypai	1,4489	102-2	0,1952	103	100639306	121	222	0,0061	102-1	1,2537	102	100640189	121	-	-		
										106	100374403												
										106	100226451												
										106	100227705												
107.	Fizinis (-iai) asmuo (-enys)	4400-1586-2912	5273/0018:0392	Kauno r. sav. Rokelių k.	Žemės ūkio	Kiti žemės ūkio paskirties žemės sklypai	0,2019	103	0,2019	103	100639306	121	-	-	-							Paimamas visas žemės sklypas, žemės sklypas nepertvarkomas	
										106	100374403												
108.	Fizinis (-iai) asmuo (-enys)	4400-1532-4066	5273/0018:0375	Kauno r. sav. Rokelių k.	Žemės ūkio	Kiti žemės ūkio paskirties žemės sklypai	0,1003	104	0,1003	103	100639306	121	-	-	-							Paimamas visas žemės sklypas, žemės sklypas nepertvarkomas	
										106	100374403												

\*žemės sklypo juridinis ir kadastrinis plotas skiriasi dėl projekcijos paklaidų skaičiuojant žemės sklypo plotą ir kt.

Eil. Nr.	Žemės sklypo							Paimamo sklypo							Liekančio sklypo							Pastabos
	Savininkas	Unikalus Nr.	Kadastro Nr.	Adresas	Paskirtis	Naudojimo būdas	Plotas, ha	Proj. Nr.	Plotas, ha	SŽNS teritorijos į kurias patenka žemės sklypas			Servitutas		Proj. Nr.	Plotas, ha	SŽNS teritorijos į kurias patenka žemės sklypas			Servitutas		
										Įreg. NTR, kodas	Įreg. NTR, unikalus Nr.	Neįreg., kodas	Kodas	Plotas, ha			Įreg. NTR, kodas	Įreg. NTR, unikalus Nr.	Neįreg., kodas	Kodas	Plotas, ha	
109.	Fizinis (-iai) asmuo (-enys)	4400-1497-9878	5273/0018:0371	Kauno r. sav. Rokelių k.	Žemės ūkio	Kiti žemės ūkio paskirties žemės sklypai	0,1004	105	0,1004	103	100639306	121	-	-								Paimamas visas žemės sklypas, žemės sklypas nepertvarkomas
										106	100374403											
110.	Fizinis (-iai) asmuo (-enys)	4400-1526-9186	5273/0018:0373	Kauno r. sav. Rokelių k.	Žemės ūkio	Kiti žemės ūkio paskirties žemės sklypai	0,1014	106	0,1014	103	100639306	121	-	-								Paimamas visas žemės sklypas, žemės sklypas nepertvarkomas
										106	100374403											
111.	Fizinis (-iai) asmuo (-enys)	4400-1527-1528	5273/0018:0374	Kauno r. sav. Rokelių k.	Žemės ūkio	Kiti žemės ūkio paskirties žemės sklypai	0,0809	107	0,0809	103	100639306	121	-	-								Paimamas visas žemės sklypas, žemės sklypas nepertvarkomas
										106	100374403											
112.	Fizinis (-iai) asmuo (-enys)	4400-2289-2744	5273/0018:0498	Kauno r. sav. Rokelių k.	Žemės ūkio	Kiti žemės ūkio paskirties žemės sklypai	0,3837	108	0,3837	103	100639306	121	-	-								Paimamas visas žemės sklypas, žemės sklypas nepertvarkomas
										106	100374403											
113.	Fizinis (-iai) asmuo (-enys)	4400-3692-1629	5273/0018:0528	Kauno r. sav. Rokelių k.	Žemės ūkio	Kiti žemės ūkio paskirties žemės sklypai	0,5006	109-2	0,0819	103	100639306	121	-	-	109-1	0,4187	103	100639306	121	-	-	
										106	100374403											
114.	Fizinis (-iai) asmuo (-enys)	5273-0018-0123	5273/0018:0123	Kauno r. sav. Rokų k.	Žemės ūkio	Kiti žemės ūkio paskirties žemės sklypai	3,8177	110-2	0,2115	103	100639306	121	-	-	110-1	3,6062	103	100639306	121	-	-	
										106	100374403						106	100259637				
																	106	100242571				
																	106	100237939				
115.	Fizinis (-iai) asmuo (-enys)	4400-3693-0882	5273/0018:0529	Kauno r. sav. Rokų k.	Žemės ūkio	Kiti žemės ūkio paskirties žemės sklypai	0,3283	111-2	0,0783	103	100639306	121	-	-	111-1	0,2500	103	100639306	121	-	-	
										106	100374403						109	100221412				
										109	100221412											
116.	Fizinis (-iai) asmuo (-enys)	4400-1211-7454	5273/0013:0295	Kauno r. sav. Rokų k.	Žemės ūkio	Kiti žemės ūkio paskirties žemės sklypai	1,2963	112-2	0,0265	103	100639306	126	-	-	112-1	1,2698	103	100639306	121	207	0,0430	
																	106	100329267	126			
																	106	100219607				
																	106	100220047				
117.	Fizinis (-iai) asmuo (-enys)	4400-0155-6214	5273/0013:0127	Kauno r. sav. Rokų k.	Žemės ūkio	Kiti žemės ūkio paskirties žemės sklypai	0,1402	113-2	0,0151	103	100639306	-	-	-	113-1	0,1251	103	100639306	126	-	-	
118.	Fizinis (-iai) asmuo (-enys)	4400-1819-2493	5273/0013:0343	Kauno r. sav. Vingytės k.	Žemės ūkio	Kiti žemės ūkio paskirties žemės sklypai	2,0010	114-2	0,1806	103	100639306	126	-	-	114-1	1,8204	102	100639106	126	-	-	
										106	100263015						103	100639306				
										132	100631977						106	100263015				
										135	100634510						106	100229483				
																	106	100220047				
																	106	100148971				
																	132	100631977				
																	135	100634510				

\*žemės sklypo juridinis ir kadastrinis plotas skiriasi dėl projekcijos paklaidų skaičiuojant žemės sklypo plotą ir kt.

Eil. Nr.	Žemės sklypo							Paimamo sklypo						Liekančio sklypo						Pastabos		
	Savininkas	Unikalus Nr.	Kadastro Nr.	Adresas	Paskirtis	Naudojimo būdas	Plotas, ha	Proj. Nr.	Plotas, ha	SŽNS teritorijos į kurias patenka žemės sklypas			Servitutas		Proj. Nr.	Plotas, ha	SŽNS teritorijos į kurias patenka žemės sklypas				Servitutas	
										Įreg. NTR, kodas	Įreg. NTR, unikalus Nr.	Neįreg., kodas	Kodas	Plotas, ha			Įreg. NTR, kodas	Įreg. NTR, unikalus Nr.	Neįreg., kodas		Kodas	Plotas, ha
119.	Fizinis (-iai) asmuo (-enys)	4400-4415-0329	5273/0013:0172	Kauno r. sav. Vingytės k.	Žemės ūkio	Kiti žemės ūkio paskirties žemės sklypai	0,3968	115-2	0,1595	103 106 132 135	100639306 100220047 100631977 100634510	-	-	-	115-1	0,2373	102 106 132 135	100640064 100220047 100631977 100634510	126	-	-	
120.	Fizinis (-iai) asmuo (-enys)	4400-4415-1780	5273/0013:0429	Kauno r. sav. Vingytės k.	Žemės ūkio	Kiti žemės ūkio paskirties žemės sklypai	2,1360	116-3	0,1511	106 132 135	100229483 100631977 100634510	-	-	-	116-1	1,6958	102 106 106 132 135	100640064 100220047 100229483 100631977 100634510	126	-	-	
															116-2	0,2891	102 106 132 135	100639106 100229483 100631977 100634510	-	-	-	
121.	Fizinis (-iai) asmuo (-enys)	5273-0013-0116	5273/0013:0116	Kauno r. sav. Pavytės k.	Žemės ūkio	-	7,2715	117-2	0,1994	103 106 132 135	100639306 100373817 100631977 100634510	126 163	-	-	117-1	7,0721	103 106 106 106 132 135	100639306 100238095 100239108 100224881 100631977 100634510	121 126 163	-	-	
122.	Lietuvos Respublika patikėtinis: AB „LTG Infra"	4400-0685-8199	5260/8001:0004	Kauno r. sav. Vingytės k.	Kita (žemės)	Susisiekimo ir inžinerinių tinklų koridorių teritorijos	16,4140							118							Paėmimo procedūros žemės sklypo atžvilgiu neatliekamos, sklypas įtrauktas, nes visuomenės poreikiams paimami kiti, nekilnojamojo turto objektai, žemės sklypas nepertvarkomas	
123.	Lietuvos Respublika patikėtinis: AB „LTG Infra"	4400-0685-8077	5260/8001:0003	Kauno r. sav. Ražiškių k.	Kita (žemės)	Susisiekimo ir inžinerinių tinklų koridorių teritorijos	4,3122							119							Paėmimo procedūros žemės sklypo atžvilgiu neatliekamos, sklypas įtrauktas, nes visuomenės poreikiams paimami kiti, nekilnojamojo turto objektai, žemės sklypas nepertvarkomas	
124.	Lietuvos Respublika patikėtinis: Nacionalinė žemės tarnyba prie Aplinkos ministerijos	5260-0005-0137	5260/0005:0137	Kauno r. sav. Ražiškių k.	Kita (žemės)	Gyvenamosios teritorijos	0,2736 / 0,2743*	120	0,2736	103 106 106 106 132 135	100639306 100376432 100376290 100376063 100631977 100634510	163	-	-							Paimamas visa žemės sklypas, žemės sklypas nepertvarkomas	
125.	Fizinis (-iai) asmuo (-enys)	5260-0005-0021	5260/0005:0021	Kauno r. sav. Ražiškių k.	Miškų ūkio	Ekosistemų apsaugos miškų sklypai	12,2633	121-2	2,1116	102 103 106 106 131 132 135	100638681 100639306 100376432 100376063 100542106 100631977 100634510	126 163 164	92 92	0,0128 0,1110	121-1	10,1517	102 102 103 131 132 135	100639345 100638681 100639306 100542106 100631977 100634510	126 163 164	92	1,0728	

\*žemės sklypo juridinis ir kadastrinis plotas skiriasi dėl projekcijos paklaidų skaičiuojant žemės sklypo plotą ir kt.

Eil. Nr.	Žemės sklypo							Paimamo sklypo						Liekancio sklypo							Pastabos		
	Savininkas	Unikalus Nr.	Kadastro Nr.	Adresas	Paskirtis	Naudojimo būdas	Plotas, ha	Proj. Nr.	Plotas, ha	SŽNS teritorijos į kurias patenka žemės sklypas			Servitutas		Proj. Nr.	Plotas, ha	SŽNS teritorijos į kurias patenka žemės sklypas			Servitutas			
										Įreg. NTR kodas	Įreg. NTR, unikalus Nr.	Neįreg., kodas	Kodas	Plotas, ha			Įreg. NTR, kodas	Įreg. NTR, unikalus Nr.	Neįreg., kodas	Kodas		Plotas, ha	
126.	Lietuvos Respublika patikėtinis: AB „LTG Infra“	4400-0685-7972	5273/8001:0002	Kauno r. sav. Kauno r. sav. teritorija	Kita (žemės)	Susisiekimo ir inžinerinių tinklų koridorių teritorijos	3,3800							122							Paėmimo procedūros žemės sklypo atžvilgiu neatliekamos, sklypas įtrauktas, nes visuomenės poreikiams paimami kiti, nekilnojamojo turto objektai, žemės sklypas nepertvarkomas		
127.	Fizinis (-iai) asmuo (-enys)	5273-0013-0096	5273/0013:0096	Kauno r. sav. Pavytės k.	Miškų ūkio	-	3,7388	123-3	1,9565	103	100639306	126	-	-	123-1	1,2497	103	100639306	126	-	-		
										106	100376432	163					132	100631977	121				
										106	100376063	164					135	100634510	163				
										132	100631977	164											
										135	100634510												
128.	Fizinis (-iai) asmuo (-enys)	5273-0013-0095	5273/0013:0095	Kauno r. sav. Pavytės k.	Žemės ūkio	-	2,9956	124-2	0,7521	103	100639306	126	-	-	124-1	2,2435	103	100639306	126	-	-		
										106	100376432	163					106	100224881	163				
										106	100376063						132	100631977					
										132	100631977						135	100634510					
										135	100634510												
129.	Fizinis (-iai) asmuo (-enys)	5273-0013-0106	5273/0013:0106	Kauno r. sav. Pavytės k.	Žemės ūkio	-	2,5980 / 2,6148*	125-2	0,6150	103	100639306	126	214	0,0125	125-1	1,9998	103	100639306	121	214	0,1263		
										106	100376432	163					106	100639956	126	114	0,0208		
										106	100376063	164					106	100224881	163	222	0,0115		
										106	100224881						132	100631977	164				
										132	100631977						135	100634510					
										135	100634510												
130.	Fizinis (-iai) asmuo (-enys)	5273-0013-0080	5273/0013:0080	Kauno r. sav. Pavytės k.	Kita (žemės)	Gyvenamosios teritorijos	0,1000	126	0,1000	103	100639306	163	114	0,1388							Paimamas visas žemės sklypas, žemės sklypas nepertvarkomas		
										106	100376432	164											
										106	100376063												
										132	100631977												
										135	100634510												
131.	Lietuvos Respublika patikėtinis: AB „LTG Infra“	4400-5950-9869	5260/8001:0007	Kauno r. sav. Rinkūnų k.	Kita (žemės)	Susisiekimo ir inžinerinių tinklų koridorių teritorijos	24,7770							127							Paėmimo procedūros žemės sklypo atžvilgiu neatliekamos, sklypas įtrauktas, nes visuomenės poreikiams paimami kiti, nekilnojamojo turto objektai, žemės sklypas nepertvarkomas		
132.	Fizinis (-iai) asmuo (-enys)	4400-1674-7516	5260/0005:0202	Kauno r. sav. Rinkūnų k.	Žemės ūkio	Kiti žemės ūkio paskirties žemės sklypai	13,9743	128-2	0,0059	-	-	163	-	-	128-1	13,9684	106	100262425	121	214	0,0580		
																	106	100238223	126				
																	132	100631977	163				
																	135	100634510	164				
133.	Fizinis (-iai) asmuo (-enys)	4400-4275-2694	5260/0009:0492	Kauno r. sav. Rinkūnų k.	Kita (žemės)	Vienbučių ir dvibučių gyvenamųjų pastatų teritorijos	0,3871	129-2	0,0070	-	-	121	-	-	129-1	0,3641	102	100639146	121	-	-		
										163		121							163				
								129-3	0,0160	-	-	121											
										163													
134.	Fizinis (-iai) asmuo (-enys)	5260-0009-0134	5260/0009:0134	Kauno r. sav. Rinkūnų k.	Žemės ūkio	Kiti žemės ūkio paskirties žemės sklypai	2,5936	130-3	0,0719	103	100639306	126	206	0,0046	130-1	0,3784	103	100639306	126	-	-		
										109	100217362	163	207	0,0046					163				
										164	208	0,0046	164										
								130-4	0,0121	-	-	126	-	-	130-2	0,1862	103	100639306	126	222	0,0043		
										163		106	100639956	163									
										164		132	100631977	164									

\*žemės sklypo juridinis ir kadastrinis plotas skiriasi dėl projekcijos paklaidų skaičiuojant žemės sklypo plotą ir kt.

Eil. Nr.	Žemės sklypo							Paimamo sklypo							Liekančio sklypo							Pastabos
	Savininkas	Unikalus Nr.	Kadastro Nr.	Adresas	Paskirtis	Naudojimo būdas	Plotas, ha	Proj. Nr.	Plotas, ha	SŽNS teritorijos į kurias patenka žemės sklypas			Servitutas		Proj. Nr.	Plotas, ha	SŽNS teritorijos į kurias patenka žemės sklypas			Servitutas		
										Įreg. NTR, kodas	Įreg. NTR, unikalus Nr.	Neįreg., kodas	Kodas	Plotas, ha			Įreg. NTR, kodas	Įreg. NTR, unikalus Nr.	Neįreg., kodas	Kodas	Plotas, ha	
								130-5	1,9450	103	100639306	126	206	0,0052			135	100634510				
										106	100639956	163	206	0,0080								
										106	100376432	164	207	0,0052								
										106	100376063		207	0,0080								
										106	100224881		208	0,0052								
										106	100222531		208	0,0080								
										109	100217362		222	0,0151								
										132	100631977											
										135	100634510											
135.	Fizinis (-iai) asmuo (-enys)	5260-0009-0233	5260/0009:0233	Kauno r. sav. Rinkūnų k.	Kita (žemės)	Gyvenamosios teritorijos	0,3997 / 0,4017*	131	0,3997	103	100639306	163	-	-	-							Paimamas visas žemės sklypas, žemės sklypas nepertvarkomas
										106	100377942											
136.	Fizinis (-iai) asmuo (-enys)	5260-0010-0131	5260/0010:0131	Kauno r. sav. Rašnavos k.	Žemės ūkio	-	5,1322	132-2	0,4302	103	100639306	126	-	-	132-1	4,7020	103	100639306	126	-	-	
										106	100238095	121					106	100238095	121			
												163					131	100535031	163			
												164					102	100639700	164			
137.	Fizinis (-iai) asmuo (-enys)	5260-0010-0059	5260/0010:0059	Kauno r. sav. Rašnavos k.	Žemės ūkio	-	7,9850	133-2	0,0384	106	100238095	163	-	-	133-1	7,9466	102	100639700	126	-	-	
												121					106	100283208	163			
																	106	100243742	164			
																	106	100238095	121			
																	131	100535031				
138.	Fizinis (-iai) asmuo (-enys)	5260-0010-0057	5260/0010:0057	Kauno r. sav. Rašnavos k.	Žemės ūkio	Kiti žemės ūkio paskirties žemės sklypai	1,8623	134-2	0,0423	106	100238095	121	-	-	134-1	1,8200	102	100638817	121	-	-	
												163					106	100283208	163			
																	106	100238095				
139.	Fizinis (-iai) asmuo (-enys)	5260-0010-0062	5260/0010:0062	Kauno r. sav. Rašnavos k.	Žemės ūkio	Kiti žemės ūkio paskirties žemės sklypai	2,2601	135-2	0,4320	103	100639306	121	-	-	135-1	1,8281	102	100638817	121	-	-	
												126					103	100639306	126			
												163							163			
												164							164			
140.	Fizinis (-iai) asmuo (-enys)	4400-2879-1120	5260/0010:0043	Kauno r. sav. Rašnavos k.	Žemės ūkio	Kiti žemės ūkio paskirties žemės sklypai	1,8311	136-2	0,2550	103	100639306	163	-	-	136-1	1,5761	103	100639306	121	-	-	
												164					106	100283208	163			
																	106	100238095	164			
141.	Fizinis (-iai) asmuo (-enys)	4400-1837-6459	5260/0010:0492	Kauno r. sav. Rašnavos k.	Žemės ūkio	Kiti žemės ūkio paskirties žemės sklypai	1,7931	137-2	0,1081	103	100639306	163	-	-	137-1	1,6850	103	100639306	121	114	0,0764	
												164					106	100283208	163	214	0,0441	
																	106	100238095				
142.	Fizinis (-iai) asmuo (-enys)	4400-1834-1250	5260/0010:0490	Kauno r. sav. Rašnavos k.	Žemės ūkio	Kiti žemės ūkio paskirties žemės sklypai	1,8131	138-2	0,0758	103	100639306	163	-	-	138-1	1,5289	103	100639306	121	214	0,0218	
												164										
								138-3	0,1254	103	100639306	163	-	-			106	100238095	163	114	0,0987	
								138-4	0,0830	103	100639306	121	-	-								
												163										
143.	Lietuvos Respublika patikėtinis: Nacionalinė žemės tarnyba prie Aplinkos ministerijos	5260-0005-0138	5260/0005:0138	Kauno r. sav. Vingytės k.	Kita (žemės)	Gyvenamosios teritorijos	0,3383 / 0,3381*	139	0,3383	103	100638998	163	-	-	-							Paimamas visas žemės sklypas, žemės sklypas nepertvarkomas
										106	100226425											
										132	100631977											
										135	100634510											

\*žemės sklypo juridinis ir kadastrinis plotas skiriasi dėl projekcijos paklaidų skaičiuojant žemės sklypo plotą ir kt.

Eil. Nr.	Žemės sklypo							Paimamo sklypo						Liekančio sklypo							Pastabos	
	Savininkas	Unikalus Nr.	Kadastro Nr.	Adresas	Paskirtis	Naudojimo būdas	Plotas, ha	Proj. Nr.	Plotas, ha	SŽNS teritorijos į kurias patenka žemės sklypas			Servitutas		Proj. Nr.	Plotas, ha	SŽNS teritorijos į kurias patenka žemės sklypas			Servitutas		
										Įreg. NTR, kodas	Įreg. NTR, unikalus Nr.	Neįreg., kodas	Kodas	Plotas, ha			Įreg. NTR, kodas	Įreg. NTR, unikalus Nr.	Neįreg., kodas	Kodas		Plotas, ha
144.	Lietuvos Respublika patikėtinis: VĮ Valstybinių miškų urėdija	4400-4116-4141	1901/0300:0187	Kauno m. sav. teritorija	Miškų ūkio	Ekosistemų apsaugos miškų sklypai	6,7678	140-2	0,0627	103	100638998	126	-	-	140-1	6,6887	103	100639306	126	-	-	
										132	100631977						103	100638998				
										135	100634510						106	100263015				
								140-3	0,0164	103	100638998	126	-	-			132	100631977				
										132	100631977						135	100634510				
										135	100634510											
145.	Fizinis (-iai) asmuo (-enys)	4400-1651-7047	1901/0300:0148	Kauno m. sav. Kauno m.	Žemės ūkio	Kiti žemės ūkio paskirties žemės sklypai	1,2899	141-2	0,0266	103	100638998	-	-	-	141-1	1,2633	103	100638998	-	-	-	
										132	100631977						106	100263015				
										135	100634510						132	100631977				
																	135	100634510				
146.	Lietuvos Respublika patikėtinis: Nacionalinė žemės tarnyba prie Aplinkos ministerijos	4400-2798-5919	1901/0300:0174	Kauno m. sav. teritorija	Miškų ūkio	Rekreacinių miškų sklypai	0,3646	142-2	0,0130	103	100638998	126	-	-	142-1	0,3516	103	100638998	126	-	-	
										132	100631977						132	100631977				
										135	100634510						135	100634510				
147.	Lietuvos Respublika patikėtinis: Nacionalinė žemės tarnyba prie Aplinkos ministerijos	4400-4032-0318	1901/0300:0183	Kauno m. sav. Kauno m.	Miškų ūkio	Rekreacinių miškų sklypai	0,8263	143-2	0,0601	103	100638998	126	-	-	143-1	0,7662	102	100639143	126	-	-	
										132	100631977						103	100638998				
										135	100634510						132	100631977				
																	135	100634510				
148.	Lietuvos Respublika patikėtinis: Nacionalinė žemės tarnyba prie Aplinkos ministerijos	5260-0006-0110	5260/0006:0110	Kauno r. sav. Vingytės k.	Žemės ūkio	Mėgėjų sodų žemės sklypai ; Sodininkų bendrijų bendrojo naudojimo žemės sklypai	3,4242	144-2	0,0157	103	100638998	163	203	0,0057	144-1	3,4085	102	100639171	126	203	0,1643	
										132	100631977	164					103	100638998	163			
										135	100634510						106	100243685	164			
																	106	100224888				
																	106	100226516				
																	132	100631977				
																	135	100634510				
149.	Fizinis (-iai) asmuo (-enys)	5273-0009-0018	5260/0005:0234	Kauno r. sav. Vingytės k.	Kita (žemės)	Vienbučių ir dvibučių gyvenamųjų pastatų teritorijos	0,2316	145-2	0,0204	103	100638998	163	-	-	145-1	0,2112	102	100639171	163	-	-	
										132	100631977						103	100638998				
										135	100634510						106	100226516				
																	132	100631977				
																	135	100634510				
150.	Lietuvos Respublika patikėtinis: AB „LTG Infra“	4400-0685-7858	5260/8001:0001	Kauno r. sav. Kauno r. sav. teritorija	Kita (žemės)	Susisiekimo ir inžinerinių tinklų koridorių teritorijos	5,0001							146							Paėmimo procedūros žemės sklypo atžvilgiu neatliekamos, sklypas įtrauktas, nes visuomenės poreikiams paimami kiti, nekilnojamojo turto objektai, žemės sklypas nepertvarkomas	
151.	Lietuvos Respublika patikėtinis: AB „Via Lietuva“	4400-4024-4150	5260/7001:0016	Kauno r. sav. Ražiškių k.	Kita (žemės)	Susisiekimo ir inžinerinių tinklų koridorių teritorijos	1,0004	147-2	0,0621	102	100636097	163	-	-	147-1	0,9383	102	100636097	163	-	-	
										102	100597621						102	100597621	121			
										103	100638998						103	100638998				
										106	100240070						106	100238540				
										132	100631977						106	100224888				
										135	100634510						132	100631977				
																	135	100634510				
152.	Fizinis (-iai) asmuo (-enys)	4400-1694-7461	5260/0003:0287	Kauno r. sav. Ražiškių k.	Kita (žemės)	Vienbučių ir dvibučių gyvenamųjų	0,5043	148-2	0,0440	102	100636097	163	-	-	148-1	0,4603	102	100639071	121	-	-	
										103	100638998						102	100636097	163			
										106	100240070						106	100240070				

\*žemės sklypo juridinis ir kadastrinis plotas skiriasi dėl projekcijos paklaidų skaičiuojant žemės sklypo plotą ir kt.

Žemės paėmimo visuomenės poreikiams (pagal projekto „Rail Baltica“ geležinkelių infrastruktūros Kauno geležinkelių mazge susisiekimo komunikacijų inžinerinės infrastruktūros vystymo planą) Kauno miesto savivaldybės ir Kauno rajono savivaldybės teritorijose projektas



Eil. Nr.	Žemės sklypo							Paimamo sklypo						Liekancio sklypo						Pastabos								
	Savininkas	Unikalus Nr.	Kadastro Nr.	Adresas	Paskirtis	Naudojimo būdas	Plotas, ha	Proj. Nr.	Plotas, ha	SŽNS teritorijos į kurias patenka žemės sklypas			Servitutas		Proj. Nr.	Plotas, ha	SŽNS teritorijos į kurias patenka žemės sklypas				Servitutas							
										Įreg. NTR, kodas	Įreg. NTR, unikalus Nr.	Neįreg., kodas	Kodas	Plotas, ha			Įreg. NTR, kodas	Įreg. NTR, unikalus Nr.	Neįreg., kodas		Kodas	Plotas, ha						
						pastatų teritorijos				106	100238540							106	100238540									
								132	100631977																			
								135	100634510																			
153.	Fizinis (-iai) asmuo (-enys)	4400-1694-8470	5260/0003:0288	Kauno r. sav. Raziškių k.	Žemės ūkio	Kiti žemės ūkio paskirties žemės sklypai	3,3706	149-2	0,1165	102	100636097	163	-	-	149-1	3,2541	101	100360823	126	-	-							
										103	100638998						102	100636097	121									
										106	100329266						103	100638998	163									
										106	100238540						106	100238540										
										106	100240070						106	100224888										
										132	100631977						132	100631977										
										135	100634510						135	100634510										
154.	Mišri nuosavybė: Lietuvos Respublika patikėtinis: Nacionalinė žemės tarnyba prie Aplinkos ministerijos, Fizinis (-iai) asmuo (-enys)	4400-4089-4974	5260/0003:0378	Kauno r. sav. Raziškių k.	Kita (žemės)	Vienbučių ir dvibučių gyvenamųjų pastatų teritorijos	0,1256	150-2	0,0071	103	100638998	163	-	-	150-1	0,1185	103	100638998	126	-	-							
										106	100240070						106	100240070	163									
										132	100631977						132	100631977										
										135	100634510						135	100634510										
155.	Lietuvos Respublika patikėtinis: Nacionalinė žemės tarnyba prie Aplinkos ministerijos	5260-0003-0142	5260/0003:0142	Kauno r. sav. Karkazų k.	Kita (žemės)	Gyvenamosios teritorijos	0,1984/0,1993*	151	0,1984	103	100638998	163	-	-	-							Paimamas visas žemės sklypas, žemės sklypas nepertvarkomas						
										106	100230386																	
										132	100631977																	
										135	100634510																	
156.	Lietuvos Respublika patikėtinis: AB „LTG Infra“	4400-0625-0939	1901/8001:0009	Kauno m. sav. Kauno m.	Kita (žemės)	Susisiekimo ir inžinerinių tinklų koridorių teritorijos	15,5881	-						152							Paėmimo procedūros neatliekamos, nustatomas (-i) Vystymo plane suprojektuotas (-i) servitutas (-ai), žemės sklypas nepertvarkomas							
157.	Lietuvos Respublika patikėtinis: Nacionalinė žemės tarnyba prie Aplinkos ministerijos	4400-3956-8808	1901/0238:0079	Kauno m. sav. Kauno m.	Miškų ūkio	Ekosistemų apsaugos miškų sklypai	0,1297	153	0,1297	106	100380513	126	-	-	-						Paimamas visas sklypas, žemės sklypas nepertvarkomas							
106	100379827																											
132	100631977																											
135	100634510																											
103	100638998																											
158.	Lietuvos Respublika patikėtinis: Nacionalinė žemės tarnyba prie Aplinkos ministerijos	4400-4030-6310	1901/0238:0082	Kauno m. sav. Kauno m.	Miškų ūkio	Rekreacinių miškų sklypai; Ekosistemų apsaugos miškų sklypai	2,4372	154-3	1,7672	103	100640220	126	-	-	154-1	0,0796	106	100380513	126	-	-							
										106	100380513						106	100379827										
										106	100379827						132	100631977										
										132	100631977						135	100634510										
										135	100634510						153	100635119										
										153	100635119																	
								154-4	0,0445	132	100631977	126	-	-	154-2	0,4902	103	100640220	126	-	-							
										135	100634510						132	100631977	163									
										135	100634510						135	100634510	164									
								154-5	0,0557	132	100631977	126	-	-														
										135	100634510	163																
												164																
159.	Lietuvos Respublika patikėtinis:	4400-3880-6792	1901/0238:0077	Kauno m. sav. Kauno m.	Miškų ūkio	Ekosistemų apsaugos miškų sklypai	2,2822	155-2	0,2360	103	100640220	126	-	-	155-1	2,0462	106	100374822	126	-	-							
										132	100631977	163					106	100230386	163									
										135	100634510	164					132	100631977	164									
										153	100635119						135	100634510										

\*žemės sklypo juridinis ir kadastrinis plotas skiriasi dėl projekcijos paklaidų skaičiuojant žemės sklypo plotą ir kt.

Eil. Nr.	Žemės sklypo							Paimamo sklypo						Liekancio sklypo						Pastabos		
	Savininkas	Unikalus Nr.	Kadastro Nr.	Adresas	Paskirtis	Naudojimo būdas	Plotas, ha	Proj. Nr.	Plotas, ha	SŽNS teritorijos į kurias patenka žemės sklypas			Servitutas		Proj. Nr.	Plotas, ha	SŽNS teritorijos į kurias patenka žemės sklypas				Servitutas	
										Įreg. NTR, kodas	Įreg. NTR, unikalus Nr.	Neįreg., kodas	Kodas	Plotas, ha			Įreg. NTR, kodas	Įreg. NTR, unikalus Nr.	Neįreg., kodas		Kodas	Plotas, ha
	Nacionalinė žemės tarnyba prie Aplinkos ministerijos																153	100635119				
																	103	100640220				
160.	Lietuvos Respublika patikėtinis: Nacionalinė žemės tarnyba prie Aplinkos ministerijos	4400-4022-6051	1901/0238:0081	Kauno m. sav. Kauno m. sav. teritorija	Miškų ūkio	Rekreacinių miškų sklypai	1,6314	156-2	0,1755	103	100640220	126	-	-	156-1	1,0056	102	100638825	126	-	-	
										106	100374604	163					106	100334190	163			
										106	100374786	164					153	100635119	164			
										106	100374822											
										153	100635119											
								156-3	0,3504	103	100640220	126	-	-								
										106	100374822	163										
										153	100635119	164										
								156-4	0,0999	101	100360772	126	-	-								
										103	100640220	163										
										153	100635119	164										
161.	Fizinis (-iai) asmuo (-enys)	4400-2606-6380	1901/0238:0020	Kauno m. sav. Kauno m.	Kita (žemės)	Vienbučių ir dvibučių gyvenamųjų pastatų teritorijos	0,0945	157-2	0,0034	106	100224398	-	-	-	157-1	0,0911	106	100224398	-	-	-	
										153	100635119						153	100635119				
162.	Mišri nuosavybė: Lietuvos Respublika patikėtinis: Nacionalinė žemės tarnyba prie Aplinkos ministerijos, Fizinis (-iai) asmuo (-enys)	4400-5034-0560	1901/0238:0092	Kauno m. sav. Kauno m.	Kita (žemės)	Vienbučių ir dvibučių gyvenamųjų pastatų teritorijos	0,0679	158-2	0,0021	153	100635119	163	-	-	158-1	0,0658	101	100360772	163	-	-	
												164					153	100635119	164			
163.	Lietuvos Respublika patikėtinis: Nacionalinė žemės tarnyba prie Aplinkos ministerijos	4400-2843-1021	1901/0237:0078	Kauno m. sav. teritorija	Miškų ūkio	Rekreacinių miškų sklypai	1,5388	159-2	0,0785	101	100360772	126	-	-	159-1	1,4603	106	100381138	126	-	-	
										106	100339947						106	100380939	121			
										106	100244079						132	100631977				
										132	100631977						135	100634510				
										135	100634510											
164.	Fizinis (-iai) asmuo (-enys)	1901-0237-0051	1901/0237:0051	Kauno m. sav. Kauno m.	Kita (žemės)	Vienbučių ir dvibučių gyvenamųjų pastatų teritorijos	0,1855	160-2	0,0024	106	100278370	-	-	-	160-1	0,1831	106	100278370	-	-	-	
										106	100227313						106	100227313				
										132	100631977						132	100631977				
										135	100634510						135	100634510				
										103	100640220						103	100640220				
165.	Lietuvos Respublika patikėtinis: Nacionalinė žemės tarnyba prie Aplinkos ministerijos	4400-4059-9148	1901/0230:0467	Kauno m. sav. Kauno m.	Miškų ūkio	Ekosistemų apsaugos miškų sklypai	9,0393	161-2	0,2428	109	100217369	126	-	-	161-1	8,7965	101	100360152	126	-	-	
										132	100631977	165					106	100337620	165			
										135	100634510						106	100279323				
										103	100640220						106	100261880				
																	106	100257904				
																	106	100232362				
																	106	100224272				
																	106	100222994				
																	106	100230316				
																	109	100217365				
																	109	100217369				
																	132	100631977				
																	135	100634510				
																	103	100640220				

\*žemės sklypo juridinis ir kadastrinis plotas skiriasi dėl projekcijos paklaidų skaičiuojant žemės sklypo plotą ir kt.

Žemės paėmimo visuomenės poreikiams (pagal projekto „Rail Baltica“ geležinkelių infrastruktūros Kauno geležinkelių mazge susisiekimo komunikacijų inžinerinės infrastruktūros vystymo planą) Kauno miesto savivaldybės ir Kauno rajono savivaldybės teritorijose projektas

[illegible]

Eil. Nr.	Žemės sklypo							Paimamo sklypo							Liekančio sklypo							Pastabos															
	Savininkas	Unikalus Nr.	Kadastro Nr.	Adresas	Paskirtis	Naudojimo būdas	Plotas, ha	Proj. Nr.	Plotas, ha	SŽNS teritorijos į kurias patenka žemės sklypas			Servitutas		Proj. Nr.	Plotas, ha	SŽNS teritorijos į kurias patenka žemės sklypas			Servitutas																	
										Įreg. NTR, kodas	Įreg. NTR, unikalus Nr.	Neįreg., kodas	Kodas	Plotas, ha			Įreg. NTR, kodas	Įreg. NTR, unikalus Nr.	Neįreg., kodas	Kodas	Plotas, ha																
169.	Lietuvos Respublika patikėtinis: AB „LTG Infra“, patikėtinis: Kauno miesto savivaldybė	4400-2247-7923	1901/8001:0011	Kauno m. sav. Kauno m.	Kita (žemės)	Susisiekimo ir inžinerinių tinklų koridorių teritorijos	26,8617	-							165								Paėmimo procedūros neatliekamos, nustatomas (-i) Vystymo plane suprojektuotas (-i) servitutas (-ai), žemės sklypas nepertvarkomas														
170.	Juridinis (-iai) asmuo (-enys)	4400-0339-3506	1901/0185:0263	Kauno m. sav. Kauno m.	Kita (žemės)	Komerčinės paskirties objektų teritorijos; Susisiekimo ir inžinerinių komunikacijų aptarnavimo objektų teritorijos; Pramonės ir sandėliavimo objektų teritorijos	0,7778	166-2	0,0731	101	100369623	165	203	0,0209	166-1	0,7047	101	100369623	165	92	0,0009																
										101	100360801		222	0,0086			103	100640220		203	0,0237																
										103	100640220						106	100417677																			
										106	100640131						106	100377874																			
										106	100337790						106	100374236																			
										106	100338350						106	100337790																			
										106	100283181						106	100338350																			
										106	100278724						106	100283181																			
										106	100256295						106	100278724																			
										106	100228013						106	100256295																			
										106	100223491						106	100228013																			
																	106	100229633																			
																	106	100223491																			
																	106	100229048																			
										171.	Lietuvos Respublika patikėtinis: Nacionalinė žemės tarnyba prie Aplinkos ministerijos		4400-1459-4737	1901/0185:0291			Kauno m. sav. Kauno m.	Kita (žemės)		Komerčinės paskirties objektų teritorijos	0,6000		167	0,6000	103	100640220	165	-	-	-							Paimamas visas žemės sklypas, žemės sklypas nepertvarkomas
																									106	100374236											
106	100338350																																				
106	100337790																																				
106	100278724																																				
106	100228013																																				
172.	Fizinis (-iai) asmuo (-enys)	4400-4454-8369	1901/0185:0320	Kauno m. sav. Kauno m.	Kita (žemės)	Komerčinės paskirties objektų teritorijos	0,0356	168	0,0356	101	100360526	-	-	-	-							Paimamas visas žemės sklypas, žemės sklypas nepertvarkomas															
										103	100640220																										
										106	100376995																										
173.	Lietuvos Respublika patikėtinis: AB „LTG Infra“,	4400-0624-9283	1901/8001:0005	Kauno m. sav. Kauno m.	Kita (žemės)	Susisiekimo ir inžinerinių tinklų koridorių teritorijos	6,4015	-							169								Paėmimo procedūros neatliekamos, nustatomas (-i) Vystymo plane suprojektuotas (-i) servitutas (-ai), žemės sklypas nepertvarkomas														
174.	Lietuvos Respublika patikėtinis: Kauno miesto savivaldybė	4400-3250-1004	1901/0159:0021	Kauno m. sav. Kauno m.	Miškų ūkio	Rekreacinių miškų sklypai	3,8676	170-2	0,0639	103	100638960	126	-	-	170-1	3,8037	103	100638960	126	-	-																
										106	100230556	165					106	100230556	165																		
										106	100230559						106	100230559																			
175.	Lietuvos Respublika patikėtinis: Kauno miesto savivaldybė	4400-4103-4535	1901/0159:0024	Kauno m. sav. Kauno m.	Miškų ūkio	Rekreacinių miškų sklypai	1,9462	171-3	1,0214	103	100638960	126	222	0,0262	171-1	0,6692	101	100360153	126																		
										106	100338951	165					106	100278294	165																		
										106	100278294						106	100232349																			
										106	100232349						106	100230559																			
										106	100230559						106	100230556																			
										106	100230556						103	100638960	126																		
										148	100639330	165					106	100338951	165																		
										148	100389166																										

\*žemės sklypo juridinis ir kadastrinis plotas skiriasi dėl projekcijos paklaidų skaičiuojant žemės sklypo plotą ir kt.

Žemės paėmimo visuomenės poreikiams (pagal projekto „Rail Baltica“ geležinkelių infrastruktūros Kauno geležinkelių mazge susisiekimo komunikacijų inžinerinės infrastruktūros vystymo planą) Kauno miesto savivaldybės ir Kauno rajono savivaldybės teritorijose projektas

Eil. Nr.	Žemės sklypo							Paimamo sklypo						Liekančio sklypo								Pastabos	
	Savininkas	Unikalus Nr.	Kadastro Nr.	Adresas	Paskirtis	Naudojimo būdas	Plotas, ha	Proj. Nr.	Plotas, ha	SŽNS teritorijos į kurias patenka žemės sklypas			Servitutas		Proj. Nr.	Plotas, ha	SŽNS teritorijos į kurias patenka žemės sklypas			Servitutas			
										Įreg. NTR, kodas	Įreg. NTR, unikalus Nr.	Neįreg., kodas	Kodas	Plotas, ha			Įreg. NTR, kodas	Įreg. NTR, unikalus Nr.	Neįreg., kodas	Kodas	Plotas, ha		
176.	Fizinis (-iai) asmuo (-enys)	1901-0140-0023	1901/0140:0023	Kauno m. sav. Kauno m.	Žemės ūkio	Mėgėjų sodų žemės sklypai; Sodininkų bendrijų bendrojo naudojimo žemės sklypai	0,0963	172	0,0963	106	100220609	165	-	-									Paimamas visas žemės sklypas, žemės sklypas nepertvarkomas
177.	Fizinis (-iai) asmuo (-enys)	1901-0140-0022	1901/0140:0022	Kauno m. sav. Kauno m.	Žemės ūkio	Mėgėjų sodų žemės sklypai; Sodininkų bendrijų bendrojo naudojimo žemės sklypai	0,0738	173	0,0738	103	100638960	165	-	-									Paimamas visas žemės sklypas, žemės sklypas nepertvarkomas
										109	100217323												
178.	Fizinis (-iai) asmuo (-enys)	1901-0140-0021	1901/0140:0021	Kauno m. sav. Kauno m.	Žemės ūkio	Mėgėjų sodų žemės sklypai; Sodininkų bendrijų bendrojo naudojimo žemės sklypai	0,0785	174	0,0785	103	100638960	165	-	-									Paimamas visas žemės sklypas, žemės sklypas nepertvarkomas
										109	100217323												
179.	Fizinis (-iai) asmuo (-enys)	1901-0140-0104	1901/0140:0104	Kauno m. sav. Kauno m.	Žemės ūkio	Mėgėjų sodo žemės sklypai	0,0784	175-2	0,0004	103	100638960	165	-	-	175-1	0,0780	103	100638960	165	-	-		
180.	Fizinis (-iai) asmuo (-enys)	1901-0140-0115	1901/0140:0115	Kauno m. sav. Kauno m.	Žemės ūkio	Mėgėjų sodo žemės sklypai	0,0691	176-2	0,0006	103	100638960	165	-	-	176-1	0,0685	103	100638960	165	-	-		
181.	Fizinis (-iai) asmuo (-enys)	1901-0140-0063	1901/0140:0063	Kauno m. sav. Kauno m.	Žemės ūkio	Mėgėjų sodų žemės sklypai	0,0790	177-2	0,0023	103	100638960	165	-	-	177-1	0,0767	103	100638960	165	-	-		
182.	Fizinis (-iai) asmuo (-enys)	1901-0140-0103	1901/0140:0103	Kauno m. sav. Kauno m.	Žemės ūkio	Mėgėjų sodų žemės sklypai; Sodininkų bendrijų bendrojo naudojimo žemės sklypai	0,0805	178-2	0,0040	103	100638960	165	-	-	178-1	0,0765	103	100638960	165	-	-		
183.	Fizinis (-iai) asmuo (-enys)	1901-0140-0061	1901/0140:0061	Kauno m. sav. Kauno m.	Žemės ūkio	Mėgėjų sodų žemės sklypai; Sodininkų bendrijų bendrojo naudojimo žemės sklypai	0,0867	179-2	0,0010	103	100638960	165	-	-	179-1	0,0857	103	100638960	165	-	-		

\*žemės sklypo juridinis ir kadastrinis plotas skiriasi dėl projekcijos paklaidų skaičiuojant žemės sklypo plotą ir kt.

Eil. Nr.	Žemės sklypo							Paimamo sklypo						Liekančio sklypo						Pastabos		
	Savininkas	Unikalus Nr.	Kadastro Nr.	Adresas	Paskirtis	Naudojimo būdas	Plotas, ha	Proj. Nr.	Plotas, ha	SŽNS teritorijos į kurias patenka žemės sklypas			Servitutas		Proj. Nr.	Plotas, ha	SŽNS teritorijos į kurias patenka žemės sklypas				Servitutas	
										Įreg. NTR, kodas	Įreg. NTR, unikalus Nr.	Neįreg., kodas	Kodas	Plotas, ha			Įreg. NTR, kodas	Įreg. NTR, unikalus Nr.	Neįreg., kodas		Kodas	Plotas, ha
184.	Fizinis (-iai) asmuo (-enys)	1901-0141-0029	1901/0141:0029	Kauno m. sav. Kauno m.	Žemės ūkio	Mėgėjų sodų žemės sklypai; Sodininkų bendrijų bendrojo naudojimo žemės sklypai	0,0915	180-2	0,0043	103 106 106	100638960 100380609 100379983	165	-	-	180-1	0,0872	103 106 106	100638960 100380609 100379983	165	-	-	
185.	Fizinis (-iai) asmuo (-enys)	1901-0141-0034	1901/0141:0034	Kauno m. sav. Kauno m.	Žemės ūkio	Mėgėjų sodo žemės sklypai	0,0822	181-2	0,0003	103 106 106	100638960 100380609 100379983	165	-	-	181-1	0,0819	103 106 106	100638960 100380609 100379983	165	-	-	
186.	Lietuvos Respublika patikėtinis: Nacionalinė žemės tarnyba prie Aplinkos ministerijos	4400-0413-3420	1901/0161:0011	Kauno m. sav. Kauno m.	Kita (žemės)	Susisiekimo ir inžinerinių komunikacijų aptarnavimo objektų teritorijos	0,0235	182	0,0235	103 106 106 148	100638960 100380609 100379983 100389928	165	-	-								
187.	Fizinis (-iai) asmuo (-enys)	1901-0141-0115	1901/0141:0115	Kauno m. sav. Kauno m.	Žemės ūkio	Mėgėjų sodų žemės sklypai; Sodininkų bendrijų bendrojo naudojimo žemės sklypai	0,0776	183-2	0,0043	103 106 106 148	100638960 100380609 100379983 100389928	165	-	-	183-1	0,0733	103 106 106	100638960 100380609 100379983	165	-	-	
188.	Fizinis (-iai) asmuo (-enys)	4400-2498-8616	1901/0141:0169	Kauno m. sav. Kauno m.	Žemės ūkio	Mėgėjų sodo žemės sklypai	0,0692	184-2	0,0073	103 106 106	100638960 100380609 100379983	165	-	-	184-1	0,0619	103 106 106	100638960 100380609 100379983	165	-	-	
189.	Fizinis (-iai) asmuo (-enys)	1901-0141-0069	1901/0141:0069	Kauno m. sav. Kauno m.	Žemės ūkio	Mėgėjų sodo žemės sklypai	0,0692	185-2	0,0073	103 106 106	100638960 100380609 100379983	165	-	-	185-1	0,0526	103 106 106	100638960 100380609 100379983	165	-	-	
190.	Fizinis (-iai) asmuo (-enys)	1901-0141-0071	1901/0141:0071	Kauno m. sav. Kauno m.	Žemės ūkio	Mėgėjų sodų žemės sklypai; Sodininkų bendrijų bendrojo naudojimo žemės sklypai	0,0876	186-2	0,0113	103 106 106	100638960 100380609 100379983	165	-	-	186-1	0,0763	103 106 106	100638960 100380609 100379983	165	-	-	
191.	Fizinis (-iai) asmuo (-enys)	1901-0141-0003	1901/0141:0003	Kauno m. sav. Kauno m.	Žemės ūkio	Mėgėjų sodų žemės sklypai; Sodininkų bendrijų bendrojo naudojimo žemės sklypai	0,0761	187-2	0,0098	103	100638960	165	-	-	187-1	0,0663	103 106 106	100638960 100380609 100379983	165	-	-	
192.	Fizinis (-iai) asmuo (-enys)	1901-0141-0106	1901/0141:0106	Kauno m. sav. Kauno m.	Žemės ūkio	Mėgėjų sodų žemės sklypai	0,0616	188-2	0,0067	103	100638960	165	-	-	188-1	0,0549	103 106 106	100638960 100380609 100379983	165	-	-	
193.	Fizinis (-iai) asmuo (-enys)	1901-0141-0011	1901/0141:0011		Žemės ūkio		0,0637	189-2	0,0058	103	100638960	165	-	-	189-1	0,0579	103 106	100638960 100380609	165	-	-	

\*žemės sklypo juridinis ir kadastrinis plotas skiriasi dėl projekcijos paklaidų skaičiuojant žemės sklypo plotą ir kt.

Žemės paėmimo visuomenės poreikiams (pagal projekto „Rail Baltica“ geležinkelių infrastruktūros Kauno geležinkelių mazge susisiekimo komunikacijų inžinerinės infrastruktūros vystymo planą) Kauno miesto savivaldybės ir Kauno rajono savivaldybės teritorijose projektas

Eil. Nr.	Žemės sklypo							Paimamo sklypo							Liekančio sklypo							Pastabos
	Savininkas	Unikalus Nr.	Kadastro Nr.	Adresas	Paskirtis	Naudojimo būdas	Plotas, ha	Proj. Nr.	Plotas, ha	SŽNS teritorijos į kurias patenka žemės sklypas			Servitutas		Proj. Nr.	Plotas, ha	SŽNS teritorijos į kurias patenka žemės sklypas			Servitutas		
										Įreg. NTR, kodas	Įreg. NTR, unikalus Nr.	Neįreg., kodas	Kodas	Plotas, ha			Įreg. NTR, kodas	Įreg. NTR, unikalus Nr.	Neįreg., kodas	Kodas	Plotas, ha	
				Kauno m. sav. Kauno m.		Mėgėjų sodo žemės sklypai											106	100379983				
194.	Fizinis (-iai) asmuo (-enys)	1901-0141-0082	1901/0141:0082	Kauno m. sav. Kauno m.	Žemės ūkio	Mėgėjų sodų žemės sklypai	0,0723	190-2	0,0025	103	100638960	165	-	-	190-1	0,0698	103 106 106	100638960 100380609 100379983	165	-	-	
195.	Fizinis (-iai) asmuo (-enys)	4400-3854-9629	1901/0141:0174	Kauno m. sav. Kauno m.	Žemės ūkio	Mėgėjų sodo žemės sklypai	0,0678	191-2	0,0014	103	100638960	165	-	-	191-1	0,0664	103 106 106	100638960 100380609 100379983	165	-	-	
196.	Fizinis (-iai) asmuo (-enys)	4400-0845-6046	1901/0141:0168	Kauno m. sav. Kauno m.	Žemės ūkio	Mėgėjų sodo žemės sklypai	0,0750	192-2	0,0008	103	100638960	165	-	-	192-1	0,0742	103 106 106	100638960 100380609 100379983	165	-	-	
197.	Fizinis (-iai) asmuo (-enys)	1901-0141-0054	1901/0141:0054	Kauno m. sav. Kauno m.	Žemės ūkio	Mėgėjų sodų žemės sklypai	0,0515	193-2	0,0005	103	100638960	165	-	-	193-1	0,0510	103	100638960	165	-	-	
198.	Fizinis (-iai) asmuo (-enys)	1901-0141-0004	1901/0141:0004	Kauno m. sav. Kauno m.	Žemės ūkio	Mėgėjų sodų žemės sklypai	0,0521	194-2	0,0017	103	100638960	165	-	-	194-1	0,0504	103	100638960	165			
199.	Juridinis (-iai) asmuo (-enys)	1901-0141-0007	1901/0141:0007	Kauno m. sav. Kauno m.	Žemės ūkio	Mėgėjų sodo žemės sklypai	0,0413	195-2	0,0037	103	100638960	165	-	-	195-1	0,0376	103	100638960	165			
200.	Fizinis (-iai) asmuo (-enys)	1901-0141-0021	1901/0141:0021	Kauno m. sav. Kauno m.	Žemės ūkio	Mėgėjų sodų žemės sklypai	0,0428	196-2	0,0022	103	100638960	165	-	-	196-1	0,0406	103	100638960	165	-	-	
201.	Fizinis (-iai) asmuo (-enys)	1901-0141-0039	1901/0141:0039	Kauno m. sav. Kauno m.	Žemės ūkio	Mėgėjų sodų žemės sklypai	0,0496	197-2	0,0020	103	100638960	165	-	-	197-1	0,0476	103	100638960	165	-	-	
202.	Lietuvos Respublika patikėtinis: Nacionalinė žemės tarnyba prie Aplinkos ministerijos	4400-0648-1549	5260/0004:0097	Kauno r. sav. Karkazų k.	Žemės ūkio	Sodininkų bendrijų bendrojo naudojimo žemės sklypai	1,2345	198-2	0,0538	103 106 132 135	100638998 100329266 100631977 100634510	126 163	-	-	198-1	1,1807	101 101 101 103 106 106 106 106 106 106 132 135	100367563 100361815 100360823 100638998 100339761 100339418 100329266 100278584 100259708 100257472 100631977 100634510	163 164 126	-	-	
203.	Lietuvos Respublika patikėtinis: Nacionalinė žemės tarnyba prie Aplinkos ministerijos	4400-5919-7370	1901/0204:30	Kauno m.	Kita	Susisiekimo ir inžinerinių tinklų koridorių teritorijos	3,1551	199-2	0,0069	106 106 134	100283081 100639379 100635193	165	222	0,0018	199-1	3,1482	101 101 106 106 106 106 106 106 106 106 106 106 106 106 106 106 106 106 106 106	100360166 100360153 100377889 100337058 100335179 100333812 100283081 100279129 100260109 100258190 100260864 100258284 100262468 100242830 100243592 100239872 100232503	165	222 222	0,5127 0,0171	

\*žemės sklypo juridinis ir kadastrinis plotas skiriasi dėl projekcijos paklaidų skaičiuojant žemės sklypo plotą ir kt.

Eil. Nr.	Žemės sklypo							Paimamo sklypo						Liekančio sklypo						Pastabos		
	Savininkas	Unikalus Nr.	Kadastro Nr.	Adresas	Paskirtis	Naudojimo būdas	Plotas, ha	Proj. Nr.	Plotas, ha	SŽNS teritorijos į kurias patenka žemės sklypas			Servitutas		Proj. Nr.	Plotas, ha	SŽNS teritorijos į kurias patenka žemės sklypas				Servitutas	
										Įreg. NTR, kodas	Įreg. NTR, unikalus Nr.	Neįreg., kodas	Kodas	Plotas, ha			Įreg. NTR, kodas	Įreg. NTR, unikalus Nr.	Neįreg., kodas		Kodas	Plotas, ha
																		106	100230581			
																		106	100224725			
																		106	100219576			
																		106	100220600			
																		106	100014734			
																		106	100007234			
																		106	100006942			
																		134	100635193			
204.	Lietuvos Respublika patikėtinis: Kauno miesto savivaldybė	4400-6283-1154	1901/0248:182	Kauno m.	Kita	Vienbučių ir dvibučių gyvenamųjų pastatų teritorijos	0,2727	200-2	0,0014	106	100375980	165	-	-	200-1	0,2713	101	100361421	165	202	0,0033	
																	106	100375980		202	0,0007	
																	109	100656040		202	0,0023	

\*žemės sklypo juridinis ir kadastrinis plotas skiriasi dėl projekcijos paklaidų skaičiuojant žemės sklypo plotą ir kt.



## Valstybinės žemės plotai (žemės sklypai nesuformuoti)

Eil. Nr.	Patikėtinis	VŽ ploto			SŽNS teritorijos į kurias patenka VŽ			Servituas	
		Nr. projekte	Adresas	Plotas, ha	Įreg. NTR, kodas	Įreg. NTR, unikalus Nr.	Neįreg., kodas	Kodas	Plotas, ha
1.	Nacionalinė žemės tarnyba prie Aplinkos ministerijos	1VŽ	Kauno r. sav.	0,0826	102	100635955	165	-	-
					106	100241160			
					106	100232586			
					106	100227049			
					106	100224353			
					106	100636830			
					106	100257791			
2.	Nacionalinė žemės tarnyba prie Aplinkos ministerijos	2VŽ	Kauno r. sav.	0,0340	103	100639386	165	222	0,0016
					106	100375965			
					106	100639004			
					106	100228676			
					106	100636755			
					107	100639516			
					171	100638623			
3.	Nacionalinė žemės tarnyba prie Aplinkos ministerijos	3VŽ	Kauno r. sav.	0,0176	103	100639386	165	222-	0,0016
					107	100639516			
4.	Nacionalinė žemės tarnyba prie Aplinkos ministerijos	4VŽ	Kauno r. sav.	0,1871	102	100639299	165	-	-
					102	100635924			
					106	100238773			
					106	100236547			
					106	100258633			
					109	100217697			
5.	Kauno miesto savivaldybė*	5VŽ	Kauno m. sav.	0,0473	102	100634544	165	-	-
					103	100638960			
					106	100375965			
6.	Kauno miesto savivaldybė*	6VŽ	Kauno m. sav.	0,4241	102	100634544	165	-	-
					103	100638960			
					106	100222593			
					106	100375965			
					106	100397617			
					106	100236539			
7.	Kauno miesto savivaldybė*	7VŽ	Kauno m. sav.	0,0391	103	100638960	165	-	-
8.		8VŽ		0,9384	101	100361707	165	-	-

\*Vadovaujantis Žemės įstatymo 7 straipsnio 15 punktu Lietuvos Respublikos Susisiekimo ministerija 2024 m. spalio 31 d. raštu Nr. 2-3787 kreipėsi į Aplinkos ministeriją dėl Kauno miesto savivaldybės patikėjimo teise valdomų, sklypais nesuformuotų, valstybinės žemės plotų perdavimo Nacionalinei žemės tarnybai prie Aplinkos ministerijos.

Žemės paėmimo visuomenės poreikiams (pagal projekto „Rail Baltica“ geležinkelių infrastruktūros Kauno geležinkelių mazge susisiekimo komunikacijų inžinerinės infrastruktūros vystymo planą) Kauno miesto savivaldybės ir Kauno rajono savivaldybės teritorijose projektas

Eil. Nr.	Patikėtinis	VŽ ploto			SŽNS teritorijos į kurias patenka VŽ			Servituas	
		Nr. projekte	Adresas	Plotas, ha	Įreg. NTR, kodas	Įreg. NTR, unikalus Nr.	Neįreg., kodas	Kodas	Plotas, ha
	Kauno miesto savivaldybė*		Kauno m. sav.		102	100634544			
					103	100638960			
					106	100225385			
					106	100222593			
					106	100336708			
					106	100336751			
					106	100236539			
					106	100375965			
					106	100397617			
					106	100257883			
					106	100183624			
					106	100259424			
					106	100397328			
					106	100243209			
					109	100217697			
9.	Kauno miesto savivaldybė*	9VŽ	Kaunas	0,2704	103	100638960	165	-	-
					106	100389589			
10.	Kauno miesto savivaldybė*	10VŽ	Kauno m. sav.	0,3946	101	100361707	165	-	-
					103	100638960			
					106	100223172			
					106	100377638			
					106	100377352			
11.	Kauno miesto savivaldybė*	11VŽ	Kauno m. sav.	0,0108	103	100638960	165	-	-
12.	Kauno miesto savivaldybė*	12VŽ	Kauno m. sav.	0,0088	101	100361707	165	-	-
					103	100638960			
					109	100217323			
13.	Kauno miesto savivaldybė*	13VŽ	Kauno m. sav.	1,0364	101	100361707	165	-	-
					103	100638960			
					106	100377352			
					106	100365391			
					106	100374961			
					109	100217323			
14.	Kauno miesto savivaldybė*	14VŽ	Kauno m. sav.	0,1591	-	-	165	-	-
15.	Kauno miesto savivaldybė*	15VŽ	Kauno m. sav.	0,0966	106	100218748	165	-	-
16.	Kauno miesto savivaldybė*	16VŽ	Kauno m. sav.	0,0014	-	-	165	-	-
17.	Kauno miesto savivaldybė*	17VŽ	Kauno m. sav.	0,0321	103	100638960	165	-	-
					106	100373856			
					106	100218901			

\*Vadovaujantis Žemės įstatymo 7 straipsnio 15 punktu Lietuvos Respublikos Susisiekimo ministerija 2024 m. spalio 31 d. raštu Nr. 2-3787 kreipėsi į Aplinkos ministeriją dėl Kauno miesto savivaldybės patikėjimo teise valdomų, sklypais nesuformuotų, valstybinės žemės plotų perdavimo Nacionalinei žemės tarnybai prie Aplinkos ministerijos.

Žemės paėmimo visuomenės poreikiams (pagal projekto „Rail Baltica“ geležinkelių infrastruktūros Kauno geležinkelių mazge susisiekimo komunikacijų inžinerinės infrastruktūros vystymo planą) Kauno miesto savivaldybės ir Kauno rajono savivaldybės teritorijose projektas

Eil. Nr.	Patikėtinis	VŽ ploto			SŽNS teritorijos į kurias patenka VŽ			Servitutas	
		Nr. projekte	Adresas	Plotas, ha	Įreg. NTR, kodas	Įreg. NTR, unikalus Nr.	Neįreg., kodas	Kodas	Plotas, ha
					109	100217323			
18.	Kauno miesto savivaldybė*	18VŽ	Kauno m. sav.	0,3498	101	100361707	165	-	-
					103	100638960	126		
					106	100224302			
					109	100217323			
19.	Kauno miesto savivaldybė*	19VŽ	Kauno m. sav.	0,2875	103	100638960	165	-	-
					106	100381517			
					106	100380133			
20.	Kauno miesto savivaldybė*	20VŽ	Kauno m. sav.	0,3341	103	100638960	165	-	-
					106	100381517			
21.	Kauno miesto savivaldybė*	21VŽ	Kauno m. sav.	0,4456	101	100361707	165	-	-
					103	100638960			
					106	100377958			
					106	100381517			
					106	100278545			
					106	100380133			
					106	100258240			
					106	100251620			
					109	100217323			
22.	Kauno miesto savivaldybė*	22VŽ	Kauno m. sav.	0,8924	101	100361707	165	-	-
					103	100638960			
					106	100377399			
					106	100374625			
					106	100377958			
					106	100278545			
					106	100258240			
					109	100217323			
					153	100635049			
23.	Kauno miesto savivaldybė*	23VŽ	Kauno m. sav.	0,6268	101	100361707	165	-	-
					103	100638960	126		
					106	100278545			
					109	100217323			
24.	Kauno miesto savivaldybė*	24VŽ	Kauno m. sav.	0,4815	101	100361707	165	-	-
					103	100638960	126		
					106	100224481			
					106	100334965			
					106	100258240			
					106	100220550			
					109	100217323			
25.	Kauno miesto savivaldybė*	25VŽ	Kaunas, Palemono g. 12	1,2096	101	100361707	165	-	-
					103	100638960			
					106	100278545			

\*Vadovaujantis Žemės įstatymo 7 straipsnio 15 punktu Lietuvos Respublikos Susisiekimo ministerija 2024 m. spalio 31 d. raštu Nr. 2-3787 kreipėsi į Aplinkos ministeriją dėl Kauno miesto savivaldybės patikėjimo teise valdomų, sklypais nesuformuotų, valstybinės žemės plotų perdavimo Nacionalinei žemės tarnybai prie Aplinkos ministerijos.

Žemės paėmimo visuomenės poreikiams (pagal projekto „Rail Baltica“ geležinkelių infrastruktūros Kauno geležinkelių mazge susisiekimo komunikacijų inžinerinės infrastruktūros vystymo planą) Kauno miesto savivaldybės ir Kauno rajono savivaldybės teritorijose projektas

Eil. Nr.	Patikėtinis	VŽ ploto			SŽNS teritorijos į kurias patenka VŽ			Servitutas	
		Nr. projekte	Adresas	Plotas, ha	Įreg. NTR, kodas	Įreg. NTR, unikalus Nr.	Neįreg., kodas	Kodas	Plotas, ha
					106	100011571			
					106	100251620			
					106	100258240			
					109	100217323			
26.	Kauno miesto savivaldybė*	26VŽ	Kauno m. sav.	0,2067	101	100382547	165	-	-
					101	100361707			
					106	100218825			
					153	100635049			
27.	Kauno miesto savivaldybė*	27VŽ	Kauno m. sav.	0,2681	101	100361707	165	-	-
					153	100635049			
28.	Kauno miesto savivaldybė*	28VŽ	Kauno m. sav.	1,5683	101	100361707	126	-	-
					103	100638960	165		
					106	100377537			
					134	100635193			
					153	100635049			
29.	Kauno miesto savivaldybė*	29VŽ	Kauno m. sav.	0,0544	103	100638960	165	-	-
					106	100376588			
					106	100377537			
30.	Kauno miesto savivaldybė*	30VŽ	Kauno m. sav.	0,3805	103	100638960	165	-	-
					103	100639374			
					106	100373957			
					106	100220648			
					106	100220569			
					106	100377889			
					134	100635193			
31.	Kauno miesto savivaldybė*	31VŽ	Kauno m. sav.	0,2697	106	100220648	165	-	-
					106	100220569			
32.	Kauno miesto savivaldybė*	32VŽ	Kauno m. sav.	0,0467	103	100639374	165	-	-
					106	100377889			
					106	100251626			
					134	100635193			
33.	Kauno miesto savivaldybė*	33VŽ	Kauno m. sav.	0,1230	106	100375980	165	-	-
34.	Kauno miesto savivaldybė*	34VŽ	Kauno m. sav.	0,1664	101	100361421	165	-	-
					103	100639374			
					106	100375980			
					106	100232272			
					109	100221426			
35.	Kauno miesto savivaldybė*	35VŽ	Kauno m. sav.	0,0040	103	100639374	165	-	-
36.		36VŽ		0,0099	106	100337557	165	-	-

\*Vadovaujantis Žemės įstatymo 7 straipsnio 15 punktu Lietuvos Respublikos Susisiekimo ministerija 2024 m. spalio 31 d. raštu Nr. 2-3787 kreipėsi į Aplinkos ministeriją dėl Kauno miesto savivaldybės patikėjimo teise valdomų, sklypais nesuformuotų, valstybinės žemės plotų perdavimo Nacionalinei žemės tarnybai prie Aplinkos ministerijos.

Žemės paėmimo visuomenės poreikiams (pagal projekto „Rail Baltica“ geležinkelių infrastruktūros Kauno geležinkelių mazge susisiekimo komunikacijų inžinerinės infrastruktūros vystymo planą) Kauno miesto savivaldybės ir Kauno rajono savivaldybės teritorijose projektas

Eil. Nr.	Patikėtinis	VŽ ploto			SŽNS teritorijos į kurias patenka VŽ			Servituas	
		Nr. projekte	Adresas	Plotas, ha	Įreg. NTR, kodas	Įreg. NTR, unikalus Nr.	Neįreg., kodas	Kodas	Plotas, ha
	Kauno miesto savivaldybė*		Kauno m. sav.		106	100376330			
					106	100375980			
37.	Kauno miesto savivaldybė*	37VŽ	Kauno m. sav.	0,2027	103	100639374	165	-	-
					106	100241983			
					106	100379943			
					106	100381054			
					106	100377052			
38.	Kauno miesto savivaldybė*	38VŽ	Kauno m. sav.	0,0159	103	100639374	165	-	-
39.	Kauno miesto savivaldybė*	39VŽ	Kauno m. sav.	0,0599	103	100639374	165	-	-
					106	100377052			
40.	Kauno miesto savivaldybė*	40VŽ	Kauno m. sav.	0,0164	-	-	165	-	-
41.	Kauno miesto savivaldybė*	41VŽ	Kauno m. sav.	0,0003	106	100381054	165	-	-
					106	100379943			
42.	Kauno miesto savivaldybė*	42VŽ	Kauno m. sav.	0,0129	103	100639374	165	-	-
					106	100337802			
					106	100388156			
					106	100220414			
					106	100218632			
43.	Kauno miesto savivaldybė*	43VŽ	Kauno m. sav.	0,1217	103	100639374	165	-	-
					106	100374447	163		
					106	100380211	164		
44.	Kauno miesto savivaldybė*	44VŽ	Kauno m. sav.	0,0291	103	100639374	165	-	-
45.	Kauno miesto savivaldybė*	45VŽ	Kauno m. sav.	0,0873	103	100639374	-	-	-
					106	100377247			
46.	Kauno miesto savivaldybė*	46VŽ	Kaunas,	0,4523	103	100639374	-	-	-
					106	100377247			
					106	100244770			
					106	100336638			
					106	100220102			
					101	100360922			
47.	Kauno miesto savivaldybė*	47VŽ	Kauno m. sav.	0,4653	101	100360922	-	-	-
					103	100639374			
					106	100220102			
					106	100242328			
					106	100336638			
					106	100360922			
					106	100377247			

\*Vadovaujantis Žemės įstatymo 7 straipsnio 15 punktu Lietuvos Respublikos Susisiekimo ministerija 2024 m. spalio 31 d. raštu Nr. 2-3787 kreipėsi į Aplinkos ministeriją dėl Kauno miesto savivaldybės patikėjimo teise valdomų, sklypais nesuformuotų, valstybinės žemės plotų perdavimo Nacionalinei žemės tarnybai prie Aplinkos ministerijos.

Žemės paėmimo visuomenės poreikiams (pagal projekto „Rail Baltica“ geležinkelių infrastruktūros Kauno geležinkelių mazge susisiekimo komunikacijų inžinerinės infrastruktūros vystymo planą) Kauno miesto savivaldybės ir Kauno rajono savivaldybės teritorijose projektas

Eil. Nr.	Patikėtinis	VŽ ploto			SŽNS teritorijos į kurias patenka VŽ			Servitutas	
		Nr. projekte	Adresas	Plotas, ha	Įreg. NTR, kodas	Įreg. NTR, unikalus Nr.	Neįreg., kodas	Kodas	Plotas, ha
					106	100377166			
48.	Nacionalinė žemės tarnyba prie Aplinkos ministerijos	48VŽ	Kauno r. sav.	0,0307	-	-	-	-	-
49.	Kauno miesto savivaldybė*	49VŽ	Kauno m. sav.	0,4231	101	100360772	-	-	-
					103	100639374			
					106	100336638			
					106	100230591			
					106	100225405			
					106	100244770			
50.	Nacionalinė žemės tarnyba prie Aplinkos ministerijos	50VŽ	Kauno r. sav.	0,0441	103	100639306	121	-	-
					106	100374403			
51.	Nacionalinė žemės tarnyba prie Aplinkos ministerijos	51VŽ	Kauno r. sav.	0,0160	103	100639306	121	-	-
					106	100374403			
					106	100226451			
52.	Nacionalinė žemės tarnyba prie Aplinkos ministerijos	52VŽ	Kauno r. sav.	0,2011	103	100639306	126	-	-
					106	100220047			
					106	100374403			
53.	Nacionalinė žemės tarnyba prie Aplinkos ministerijos	53VŽ	Kauno r. sav.	0,1359	103	100639306	126	-	-
					132	100631977			
					135	100634510			
54.	Nacionalinė žemės tarnyba prie Aplinkos ministerijos	54VŽ	Kauno r. sav.	0,0157	-	-	-	-	-
55.	Nacionalinė žemės tarnyba prie Aplinkos ministerijos	55VŽ	Kauno r. sav.	0,2099	103	100639306	126	-	-
					106	100229483	163		
					106	100258246			
					132	100631977			
					135	100634510			
56.		56VŽ		0,2016	103	100639306	126	-	-

\*Vadovaujantis Žemės įstatymo 7 straipsnio 15 punktu Lietuvos Respublikos Susisiekimo ministerija 2024 m. spalio 31 d. raštu Nr. 2-3787 kreipėsi į Aplinkos ministeriją dėl Kauno miesto savivaldybės patikėjimo teise valdomų, sklypais nesuformuotų, valstybinės žemės plotų perdavimo Nacionalinei žemės tarnybai prie Aplinkos ministerijos.

Žemės paėmimo visuomenės poreikiams (pagal projekto „Rail Baltica“ geležinkelių infrastruktūros Kauno geležinkelių mazge susisiekimo komunikacijų inžinerinės infrastruktūros vystymo planą) Kauno miesto savivaldybės ir Kauno rajono savivaldybės teritorijose projektas

Eil. Nr.	Patikėtinis	VŽ ploto			SŽNS teritorijos į kurias patenka VŽ			Servituas	
		Nr. projekte	Adresas	Plotas, ha	Įreg. NTR, kodas	Įreg. NTR, unikalus Nr.	Neįreg., kodas	Kodas	Plotas, ha
	Nacionalinė žemės tarnyba prie Aplinkos ministerijos		Kauno r. sav.		132 135	100631977 100634510	163		
57.	Nacionalinė žemės tarnyba prie Aplinkos ministerijos	57VŽ	Kauno r. sav.	0,0694	103	100639306	126	-	-
					106	100373817	163		
					132	100631977			
					135	100634510			
58.	Nacionalinė žemės tarnyba prie Aplinkos ministerijos	58VŽ	Kauno r. sav.	0,0185	103	100639306	126	-	-
					132	100631977	163		
					135	100634510	164		
59.	Nacionalinė žemės tarnyba prie Aplinkos ministerijos	59VŽ	Kauno r. sav.	0,6597	103	100639306	126	-	-
					109	100217362	163		
					132	100631977	164		
					135	100634510			
60.	Nacionalinė žemės tarnyba prie Aplinkos ministerijos	60VŽ	Kauno r. sav.	0,1085	103	100639306	121	-	-
					106	100262425	164		
61.	Nacionalinė žemės tarnyba prie Aplinkos ministerijos	61VŽ	Kauno r. sav., Garliavos apylinkių sen., Rinkūnų k.,	0,3991	103	100639306	121	-	-
					106	100376364	163		
					106	100376258			
					109	100217362			
62.	Nacionalinė žemės tarnyba prie Aplinkos ministerijos	62VŽ	Kauno r. sav.	0,1566	103	100639306	121	-	-
					106	100238095	126		
							163		
							164		
63.	Nacionalinė žemės tarnyba prie Aplinkos ministerijos	63VŽ	Kauno r. sav.	0,0674	103	100638998	163	-	-
					103	100639306	164		
					132	100631977			
					135	100634510			
64.		64VŽ		0,2406	103	100638998	163	-	-

\*Vadovaujantis Žemės įstatymo 7 straipsnio 15 punktu Lietuvos Respublikos Susisiekimo ministerija 2024 m. spalio 31 d. raštu Nr. 2-3787 kreipėsi į Aplinkos ministeriją dėl Kauno miesto savivaldybės patikėjimo teise valdomų, sklypais nesuformuotų, valstybinės žemės plotų perdavimo Nacionalinei žemės tarnybai prie Aplinkos ministerijos.

Žemės paėmimo visuomenės poreikiams (pagal projekto „Rail Baltica“ geležinkelių infrastruktūros Kauno geležinkelių mazge susisiekimo komunikacijų inžinerinės infrastruktūros vystymo planą) Kauno miesto savivaldybės ir Kauno rajono savivaldybės teritorijose projektas

Eil. Nr.	Patikėtinis	VŽ ploto			SŽNS teritorijos į kurias patenka VŽ			Servitutas	
		Nr. projekte	Adresas	Plotas, ha	Įreg. NTR, kodas	Įreg. NTR, unikalus Nr.	Neįreg., kodas	Kodas	Plotas, ha
	Nacionalinė žemės tarnyba prie Aplinkos ministerijos		Kauno r. sav.		106	100226425	164		
					132	100631977	126		
					135	100634510			
65.	Kauno miesto savivaldybė*	65VŽ	Kauno m. sav.	0,1931	103	100638998	-	-	-
					132	100631977			
					135	100634510			
66.	Kauno miesto savivaldybė*	66VŽ	Kauno m. sav.	0,0259	103	100638998	-	-	-
					132	100631977			
					135	100634510			
67.	Kauno miesto savivaldybė*	67VŽ	Kauno m. sav.	0,0485	103	100638998	-	-	-
					132	100631977			
					135	100634510			
68.	Nacionalinė žemės tarnyba prie Aplinkos ministerijos	68VŽ	Kauno r. sav., Rokų sen., Vingytės k.	0,1407	103	100638998	163	-	-
					132	100631977			
					135	100634510			
69.	Nacionalinė žemės tarnyba prie Aplinkos ministerijos	69VŽ	Kauno r. sav.	0,0655	103	100638998	163	-	-
					106	100218831			
					106	100228587			
					132	100631977			
					135	100634510			
70.	Nacionalinė žemės tarnyba prie Aplinkos ministerijos	70VŽ	Kauno r. sav.	0,1331	103	100638998	163	-	-
					106	100374822	164		
					132	100631977			
					135	100634510			
71.	Kauno miesto savivaldybė*	71VŽ	Kaunas	0,1579	103	100640220	-	-	-
					106	100374822			
					106	100379827			
					106	100380513			
					132	100631977			
					135	100634510			
72.	Kauno miesto savivaldybė*	72VŽ	Kauno m. sav.	0,0139	103	100640220	-	-	-
					106	100374822			
					132	100631977			
					135	100634510			
					153	100635119			
73.	Nacionalinė žemės	73VŽ	Kauno r. sav.	0,1767	101	100361092	163	-	-
					106	100244079	164		

\*Vadovaujantis Žemės įstatymo 7 straipsnio 15 punktu Lietuvos Respublikos Susisiekimo ministerija 2024 m. spalio 31 d. raštu Nr. 2-3787 kreipėsi į Aplinkos ministeriją dėl Kauno miesto savivaldybės patikėjimo teise valdomų, sklypais nesuformuotų, valstybinės žemės plotų perdavimo Nacionalinei žemės tarnybai prie Aplinkos ministerijos.

Žemės paėmimo visuomenės poreikiams (pagal projekto „Rail Baltica“ geležinkelių infrastruktūros Kauno geležinkelių mazge susisiekimo komunikacijų inžinerinės infrastruktūros vystymo planą) Kauno miesto savivaldybės ir Kauno rajono savivaldybės teritorijose projektas



Eil. Nr.	Patikėtinis	VŽ ploto			SŽNS teritorijos į kurias patenka VŽ			Servituas	
		Nr. projekte	Adresas	Plotas, ha	Įreg. NTR, kodas	Įreg. NTR, unikalus Nr.	Neįreg., kodas	Kodas	Plotas, ha
	tarnyba prie Aplinkos ministerijos				106	100339947	126		
					132	100631977			
					135	100634510			
74.	Kauno miesto savivaldybė*	74VŽ	Kauno m. sav.	0,0004	132	100631977	-	-	-
					135	100634510			
75.	Kauno miesto savivaldybė*	75VŽ	Kauno m. sav.	0,5888	101	100360772	163	222 222 222	0,0053 0,0002 0,0041
					103	100640220	164		
					106	100244079			
					106	100640119			
					106	100262875			
					106	100339947			
					106	100258399			
					106	100278370			
					106	100227313			
					106	100232489			
					106	100640229			
					132	100631977			
					135	100634510			
					153	100635119			
76.					Kauno miesto savivaldybė*	76VŽ			
	153	100635119							
77.	Kauno miesto savivaldybė*	77VŽ	Kaunas	0,4669	101	100360772	163	-	-
					103	100640220	164		
					106	100224398			
					106	100262875			
					106	100258399			
					153	100635119			
78.	Kauno miesto savivaldybė*	78VŽ	Kaunas	0,3549	101	100360772	163	-	-
					103	100640220	164		
					106	100258399			
					106	100262875			
					106	100224398			
					106	100374604			
					153	100635119			
79.	Kauno miesto savivaldybė*	79VŽ	Kauno m. sav.	0,4283	103	100640220	-	-	-
					109	100217370			
					132	100631977			
					135	100634510			
					153	100635119			
		80VŽ	Kauno m. sav.	0,0270	103	100640220	163	-	-
					132	100631977	164		

\*Vadovaujantis Žemės įstatymo 7 straipsnio 15 punktu Lietuvos Respublikos Susisiekimo ministerija 2024 m. spalio 31 d. raštu Nr. 2-3787 kreipėsi į Aplinkos ministeriją dėl Kauno miesto savivaldybės patikėjimo teise valdomų, sklypais nesuformuotų, valstybinės žemės plotų perdavimo Nacionalinei žemės tarnybai prie Aplinkos ministerijos.

Žemės paėmimo visuomenės poreikiams (pagal projekto „Rail Baltica“ geležinkelių infrastruktūros Kauno geležinkelių mazge susisiekimo komunikacijų inžinerinės infrastruktūros vystymo planą) Kauno miesto savivaldybės ir Kauno rajono savivaldybės teritorijose projektas

Eil. Nr.	Patikėtinis	VŽ ploto			SŽNS teritorijos į kurias patenka VŽ			Servituas	
		Nr. projekte	Adresas	Plotas, ha	Įreg. NTR, kodas	Įreg. NTR, unikalus Nr.	Neįreg., kodas	Kodas	Plotas, ha
80.	Kauno miesto savivaldybė*				135	100634510			
					153	100635119			
81.	Kauno miesto savivaldybė*	81VŽ	Kauno m. sav.	0,1189	101	100360772	-	-	-
					103	100640220			
					106	100375124			
					109	100217370			
					153	100635119			
82.	Kauno miesto savivaldybė*	82VŽ	Kauno m. sav.	1,2533	101	100349733	-	-	-
					101	100360772			
					103	100640220			
					106	100279274			
					106	100228083			
					106	100257765			
					106	100261274			
					106	100220854			
					106	100229505			
					106	100220285			
					106	100339990			
					106	100278521			
					106	100229019			
					106	100278727			
					106	100230285			
					109	100217370			
83.	Kauno miesto savivaldybė*	83VŽ	Kauno m. sav.	0,5249	101	100360772	-	222	0,0669-
					103	100640220			
					106	100337189			
					106	100374499			
					106	100278727			
					106	100230285			
					106	100238628			
84.	Kauno miesto savivaldybė*	84VŽ	Kauno m. sav.	0,0570	103	100640220	-	-	-
					106	100279274			
					106	100257765			
85.	Kauno miesto savivaldybė*	85VŽ	Kauno m. sav.	0,9001	101	100360772	165	222	0,7814-
					103	100640220			
					106	100238628			
					106	100374499			
					106	100278727			
					106	100333496			
					109	100217370			

\*Vadovaujantis Žemės įstatymo 7 straipsnio 15 punktu Lietuvos Respublikos Susisiekimo ministerija 2024 m. spalio 31 d. raštu Nr. 2-3787 kreipėsi į Aplinkos ministeriją dėl Kauno miesto savivaldybės patikėjimo teise valdomų, sklypais nesuformuotų, valstybinės žemės plotų perdavimo Nacionalinei žemės tarnybai prie Aplinkos ministerijos.

Žemės paėmimo visuomenės poreikiams (pagal projekto „Rail Baltica“ geležinkelių infrastruktūros Kauno geležinkelių mazge susisiekimo komunikacijų inžinerinės infrastruktūros vystymo planą) Kauno miesto savivaldybės ir Kauno rajono savivaldybės teritorijose projektas

Eil. Nr.	Patikėtinis	VŽ ploto			SŽNS teritorijos į kurias patenka VŽ			Servituas	
		Nr. projekte	Adresas	Plotas, ha	Įreg. NTR, kodas	Įreg. NTR, unikalus Nr.	Neįreg., kodas	Kodas	Plotas, ha
					149	100639239			
					132	100631977			
					132	100634510			
86.	Kauno miesto savivaldybė*	86VŽ	Kaunas	0,1308	101	100360772	-	-	-
					103	100640220			
					106	100261274			
					132	100631977			
					135	100634510			
87.	Kauno miesto savivaldybė*	87VŽ	Kauno m. sav.	0,1388	103	100640220	165	222	0,1143-
					106	100238628			
					149	100639239			
88.	Kauno miesto savivaldybė*	88VŽ	Kauno m. sav.	0,0495	103	100640220	165	222	0,0495-
					149	100639239			
89.	Kauno miesto savivaldybė*	89VŽ	Kauno m. sav.	0,1263	103	100640220	165	-	-
					106	100278998	126		
					109	100217369			
					109	100642393			
90.	Kauno miesto savivaldybė*	90VŽ	Kauno m. sav.	0,2436	103	100640220	165	222	0,2430
					106	100278998			
					106	100333496			
					109	100217370			
					106	100374499			
					149	100639239			
91.	Kauno miesto savivaldybė*	91VŽ	Kaunas	0,2214	103	100640220	165	-	-
					106	100373907			
92.	Kauno miesto savivaldybė*	92VŽ	Kauno m. sav.	0,0494	103	100640220	165	-	-
					109	100217370			
93.	Kauno miesto savivaldybė*	93VŽ	Kauno m. sav.	0,1842	101	100361706	165	222	0,0012
					103	100640220			
					106	100374713			
					106	100335285			
					106	100640246			
					106	100374713			
94.	Kauno miesto savivaldybė*	94VŽ	Kauno m. sav.	0,5314	101	100361706	165	222	0,0727
					103	100640220		222	0,1287
					106	100260282		222	0,0060
					106	100338506			
					106	100377874			
					106	100228775			

\*Vadovaujantis Žemės įstatymo 7 straipsnio 15 punktu Lietuvos Respublikos Susisiekimo ministerija 2024 m. spalio 31 d. raštu Nr. 2-3787 kreipėsi į Aplinkos ministeriją dėl Kauno miesto savivaldybės patikėjimo teise valdomų, sklypais nesuformuotų, valstybinės žemės plotų perdavimo Nacionalinei žemės tarnybai prie Aplinkos ministerijos.

Žemės paėmimo visuomenės poreikiams (pagal projekto „Rail Baltica“ geležinkelių infrastruktūros Kauno geležinkelių mazge susisiekimo komunikacijų inžinerinės infrastruktūros vystymo planą) Kauno miesto savivaldybės ir Kauno rajono savivaldybės teritorijose projektas

Eil. Nr.	Patikėtinis	VŽ ploto			SŽNS teritorijos į kurias patenka VŽ			Servitutas	
		Nr. projekte	Adresas	Plotas, ha	Įreg. NTR, kodas	Įreg. NTR, unikalus Nr.	Neįreg., kodas	Kodas	Plotas, ha
					106	100258801			
					106	100256880			
					106	100639024			
					149	100639612			
					149	100639170			
95.	Kauno miesto savivaldybė*	95VŽ	Kauno m. sav.	0,1084	101	100361706	165	222 222	0,0629 0,0148
					103	100640220			
					106	100256880			
					149	100639170			
					149	100639612			
96.	Kauno miesto savivaldybė*	96VŽ	Kauno m. sav.	0,0259	101	100360801	-	-	-
					101	100369623			
					103	100640220			
					106	100337790			
					106	100278724			
					106	100338350			
					106	100223491			
					106	100228013			
					106	100256295			
					109	100234035			
					148	100392119			
97.	Kauno miesto savivaldybė*	97VŽ	Kauno m. sav.	0,0151	103	100640220	-	-	-
					148	100392119			
98.	Kauno miesto savivaldybė*	98VŽ	Kaunas	0,3476	101	100360526	-	-	-
					103	100640220			
					106	100223860			
					106	100376995			
					109	100641200			
					148	100392094			
99.	Kauno miesto savivaldybė*	99VŽ	Kauno m. sav.	0,1064	103	100638960	165	-	-
					106	100397797			
					106	100230556			
					106	100230559			
100.	Kauno miesto savivaldybė*	100VŽ	Kauno m. sav.	0,0618	106	100232349	165	222	0,0001
					106	100278294			
					148	100389166			
					148	100389166			
101.	Kauno miesto savivaldybė*	101VŽ	Kaunas	0,5877	101	100361752	165	-	-
					101	100360153			
					103	100638960			
					106	100260245			

\*Vadovaujantis Žemės įstatymo 7 straipsnio 15 punktu Lietuvos Respublikos Susisiekimo ministerija 2024 m. spalio 31 d. raštu Nr. 2-3787 kreipėsi į Aplinkos ministeriją dėl Kauno miesto savivaldybės patikėjimo teise valdomų, sklypais nesuformuotų, valstybinės žemės plotų perdavimo Nacionalinei žemės tarnybai prie Aplinkos ministerijos.

Žemės paėmimo visuomenės poreikiams (pagal projekto „Rail Baltica“ geležinkelių infrastruktūros Kauno geležinkelių mazge susisiekimo komunikacijų inžinerinės infrastruktūros vystymo planą) Kauno miesto savivaldybės ir Kauno rajono savivaldybės teritorijose projektas

Eil. Nr.	Patikėtinis	VŽ ploto			SŽNS teritorijos į kurias patenka VŽ			Servitutas	
		Nr. projekte	Adresas	Plotas, ha	Įreg. NTR, kodas	Įreg. NTR, unikalus Nr.	Neįreg., kodas	Kodas	Plotas, ha
					106	100220609			
					106	100242412			
					109	100217323			
102.	Kauno miesto savivaldybė*	103VŽ	Kauno m. sav.	0,0005	103	100638960	165	-	-
103.	Kauno miesto savivaldybė*	104VŽ	Kauno m. sav.	0,0074	103	100638960	165	-	-
					106	100380609			
					106	100379983			
					148	100389928			
104.	Kauno miesto savivaldybė*	105VŽ	Kauno m. sav.	0,0063	103	100638960	165	-	-
					106	100380609			
					106	100379983			
105.	Kauno miesto savivaldybė*	106VŽ	Kauno m. sav.	0,0020	103	100638960	165	-	-
106.	Kauno miesto savivaldybė*	107VŽ	Kauno m. sav.	0,0008	103	100638960	165	-	-
107.	Kauno miesto savivaldybė*	108VŽ	Kauno m. sav.	0,0063	103	100638960	165	-	-
108.	Kauno miesto savivaldybė*	109VŽ	Kauno m. sav.	0,0406	103	100638960	165	-	-
109.	Kauno miesto savivaldybė*	110VŽ	Kauno m. sav.	0,2321	103	100638960	165	-	-
					106	100420850			
					109	100217323			
110.	Kauno miesto savivaldybė*	111VŽ	Kauno m. sav.	0,4866	101	100360153	165	222	0040
					103	100638960			
					106	100242010			
					106	100238323			
					106	100238855			
					106	100640307			
					106	100381478			
					106	100379870			
					106	100379857			
					106	100380996			
111.	Kauno miesto savivaldybė*	112VŽ	Kauno m. sav.	0,0904	101	100360153	165	-	-
					103	100638960			
					106	100376844			
112.		113VŽ		0,0274	103	100638960	126	-	-

\*Vadovaujantis Žemės įstatymo 7 straipsnio 15 punktu Lietuvos Respublikos Susisiekimo ministerija 2024 m. spalio 31 d. raštu Nr. 2-3787 kreipėsi į Aplinkos ministeriją dėl Kauno miesto savivaldybės patikėjimo teise valdomų, sklypais nesuformuotų, valstybinės žemės plotų perdavimo Nacionalinei žemės tarnybai prie Aplinkos ministerijos.

Žemės paėmimo visuomenės poreikiams (pagal projekto „Rail Baltica“ geležinkelių infrastruktūros Kauno geležinkelių mazge susisiekimo komunikacijų inžinerinės infrastruktūros vystymo planą) Kauno miesto savivaldybės ir Kauno rajono savivaldybės teritorijose projektas

Eil. Nr.	Patikėtinis	VŽ ploto			SŽNS teritorijos į kurias patenka VŽ			Servitutas	
		Nr. projekte	Adresas	Plotas, ha	Įreg. NTR, kodas	Įreg. NTR, unikalus Nr.	Neįreg., kodas	Kodas	Plotas, ha
	Nacionalinė žemės tarnyba prie Aplinkos ministerijos		Kauno r. sav.		132	100631977	163		
					135	100634510	164		
113.	Nacionalinė žemės tarnyba prie Aplinkos ministerijos	114VŽ	Kauno r. sav.	0,0250	103	100639306	126	-	-
					106	100376432	163		
					106	100376063	164		
					106	100224881			
					132	100631977			
					135	100634510			
114.	Nacionalinė žemės tarnyba prie Aplinkos ministerijos	115VŽ	Kauno r. sav.	0,0018	103	100639306	126	-	-
							163		
							164		
115.	Nacionalinė žemės tarnyba prie Aplinkos ministerijos	116VŽ	Kauno r. sav.	0,0135	103	100639306	126	-	-
							163		
							164		
116.	Nacionalinė žemės tarnyba prie Aplinkos ministerijos	117VŽ	Kauno r. sav.	0,0543	-	-	126	-	-
							163		
							164		
117.	Nacionalinė žemės tarnyba prie Aplinkos ministerijos	118VŽ	Kauno r. sav.	0,0044	103	100639306	163	-	-
							164		

*\*Vadovaujantis Žemės įstatymo 7 straipsnio 15 punktu Lietuvos Respublikos Susisiekimo ministerija 2024 m. spalio 31 d. raštu Nr. 2-3787 kreipėsi į Aplinkos ministeriją dėl Kauno miesto savivaldybės patikėjimo teise valdomų, sklypais nesuformuotų, valstybinės žemės plotų perdavimo Nacionalinei žemės tarnybai prie Aplinkos ministerijos.*

Žemės paėmimo visuomenės poreikiams (pagal projekto „Rail Baltica“ geležinkelių infrastruktūros Kauno geležinkelių mazge susisiekimo komunikacijų inžinerinės infrastruktūros vystymo planą) Kauno miesto savivaldybės ir Kauno rajono savivaldybės teritorijose projektas

Kiti nekilnojamojo turto objektai, kuriuos reikia paimti visuomenės poreikiams ir kurie nėra žemės sklypai

Eil. Nr.	Statinio žymėjimas Projekto brėžinyje	Žymėjimas Vystymo plane	Statiny s *	Savininkas	Sklypo/VŽ ploto Nr, projekte	Sklypo unikalus Nr.	Pastaba
1.	1P-3-2	-	1P Pastatas - Garažas (Neregistruotas)	fizinis (-iai) asmuo (-ys)	3-2	4400-0880-9438	Vystymo plane nebuvo pažymėtas, rastas atliekant kadastrinius matavimus ir apžiūros dėl turto vertinimo ataskaitos parengimo metu
2.	1P-10-2	-	1P Statiny s - Tvora (Neregistruotas)	fizinis (-iai) asmuo (-ys)	10-2	4400-5650-4444	Vystymo plane nebuvo pažymėtas, rastas atliekant kadastrinius matavimus ir apžiūros dėl turto vertinimo ataskaitos parengimo metu
3.	1P-18-2	-	1P Statiny s - Tvora (Neregistruotas)	juridinis (-iai) asmuo (-ys)	18-2	4400-1505-9666	Vystymo plane nebuvo pažymėtas, rastas atliekant kadastrinius matavimus ir apžiūros dėl turto vertinimo ataskaitos parengimo metu
4.	1P-22-2	6	1P Pastatas - Gyvenamas namas 1A1m (1994-2002-8015)	fizinis (-iai) asmuo (-ys)	22-2	4400-3142-9857	

\*nurodomas statinio unikalus iki kadastro duomenų patikslinimo ar padalijimo

Žemės paėmimo visuomenės poreikiams (pagal projekto „Rail Baltica“ geležinkelių infrastruktūros Kauno geležinkelių mazge susisiekimo komunikacijų inžinerinės infrastruktūros vystymo planą) Kauno miesto savivaldybės ir Kauno rajono savivaldybės teritorijose projektas

Eil. Nr.	Statinio žymėjimas Projekto brėžinyje	Žymėjimas Vystymo plane	Statinys *	Savininkas	Sklypo/VŽ ploto Nr, projekte	Sklypo unikalus Nr.	Pastaba
5.	2P-22-2	1	2P Pastatas - Ūkinis pastatas 211m (1994-2002-8026) - griuvėsiai	fizinis (-iai) asmuo (-ys)	22-2	4400-3142-9857	Vystymo plane nebuvo pažymėtas, atliekant kadastrinius matavimus ir apžiūros dėl turto vertinimo ataskaitos parengimo metu rastos pastato liekanos
6.	3P-22-2	2	3P Pastatas - Ūkinis pastatas 311ž (1994-2002-8037) - griuvėsiai	fizinis (-iai) asmuo (-ys)	22-2	4400-3142-9857	Vystymo plane nebuvo pažymėtas, atliekant kadastrinius matavimus ir apžiūros dėl turto vertinimo ataskaitos parengimo metu rastos pastato liekanos
7.	4P-22-2	3	4P Pastatas - Ūkinis pastatas 411ž (1994-2002-8048) – griuvėsiai	fizinis (-iai) asmuo (-ys)	22-2	4400-3142-9857	Vystymo plane nebuvo pažymėtas, atliekant kadastrinius matavimus ir apžiūros dėl turto vertinimo ataskaitos parengimo metu

\*nurodomas statinio unikalus iki kadastro duomenų patikslinimo ar padalijimo

Žemės paėmimo visuomenės poreikiams (pagal projekto „Rail Baltica“ geležinkelių infrastruktūros Kauno geležinkelių mazge susisieimo komunikacijų inžinerinės infrastruktūros vystymo planą) Kauno miesto savivaldybės ir Kauno rajono savivaldybės teritorijose projektas



Eil. Nr.	Statinio žymėjimas Projekto brėžinyje	Žymėjimas Vystymo plane	Statinys *	Savininkas	Sklypo/VŽ ploto Nr, projekte	Sklypo unikalus Nr.	Pastaba
							rastos pastato liekanos
8.	5P-22-2	-	5P Pastatas - Ūkinis pastatas 5I1Ž (1994-2002-8059) - sunykęs	fizinis (-iai) asmuo (-ys)	22-2	4400-3142-9857	Vystymo plane nebuvo pažymėtas, atliekant kadastrinius matavimus ir apžiūros dėl turto vertinimo ataskaitos parengimo metu rastos pastato liekanos
9.	6P-22-2	-	6P Pastatas - Ūkinis pastatas 8I1Ž (1994-2002-8078)	fizinis (-iai) asmuo (-ys)	22-2	4400-3142-9857	Vystymo plane nebuvo pažymėtas, atliekant kadastrinius matavimus ir apžiūros dėl turto vertinimo ataskaitos parengimo metu rastos pastato liekanos
10.	7P-22-2	-	7P Pastatas - Ūkinis pastatas 7I1p (1994-2002-8064)	fizinis (-iai) asmuo (-ys)	22-2	4400-3142-9857	Vystymo plane nebuvo pažymėtas, atliekant kadastrinius matavimus ir apžiūros dėl turto

\*nurodomas statinio unikalus iki kadastro duomenų patikslinimo ar padalijimo

Žemės paėmimo visuomenės poreikiams (pagal projekto „Rail Baltica“ geležinkelių infrastruktūros Kauno geležinkelių mazge susisiekimo komunikacijų inžinerinės infrastruktūros vystymo planą) Kauno miesto savivaldybės ir Kauno rajono savivaldybės teritorijose projektas

Eil. Nr.	Statinio žymėjimas Projekto brėžinyje	Žymėjimas Vystymo plane	Statiny s *	Savininkas	Sklypo/VŽ ploto Nr, projekte	Sklypo unikalus Nr.	Pastaba
							vertinimo ataskaitos parengimo metu rastos pastato liekanos
11.	1P-23	29	1P Pastatas - Administracinis pastatas 1B1p (1996-8027-3014)	juridinis (-iai) asmuo (-ys)	23	4400-2708-5416	
12.	1P-24-2	18	1P Pastatas - Sandėlis 32F3b (1992-3005-9314)	juridinis (-iai) asmuo (-ys)	24-2	4400-1575-4348	
13.	2P-24-2	-	2P Geležinkelis (4400-0097-0876)	juridinis (-iai) asmuo (-ys)	24-2	4400-1575-4348	Inžinerinis statinys Vystymo plane pažymėtas nebuvo
14.	1P-27	22	1P Pastatas - Gyvenamas namas 1A1m (1993-0043-7016)	fizinis (-iai) asmuo (-ys)	27	4400-1812-7072	paimamas visas sklypas su statiniais
15.	2P-27	24	2P Pastatas - Ūkinis pastatas 6I1p (1993-0043-7038) - griuvėsiai	fizinis (-iai) asmuo (-ys)	27	4400-1812-7072	paimamas visas sklypas su statiniais
16.	3P-27	26	3P Pastatas - Ūkinis pastatas 7I1m (1993-0043-7049)	fizinis (-iai) asmuo (-ys)	27	4400-1812-7072	paimamas visas sklypas su statiniais
17.	4P-27	25	4P Pastatas - Ūkinis pastatas 8I1m (1993-0043-7054)	fizinis (-iai) asmuo (-ys)	27	4400-1812-7072	paimamas visas sklypas su statiniais
18.	5P-27	-	5P Pastatas - Kiti inžineriniai statiniai -	fizinis (-iai) asmuo (-ys)	27	4400-1812-7072	paimamas visas sklypas su statiniais

\*nurodomas statinio unikalus iki kadastro duomenų patikslinimo ar padalijimo

Žemės paėmimo visuomenės poreikiams (pagal projekto „Rail Baltica“ geležinkelių infrastruktūros Kauno geležinkelių mazge susisiekimo komunikacijų inžinerinės infrastruktūros vystymo planą) Kauno miesto savivaldybės ir Kauno rajono savivaldybės teritorijose projektas

Eil. Nr.	Statinio žymėjimas Projekto brėžinyje	Žymėjimas Vystymo plane	Statinys *	Savininkas	Sklypo/VŽ ploto Nr, projekte	Sklypo unikalus Nr.	Pastaba
			Tvora t1 (4400-5046-6110)				
19.	6P-27	-	6P Pastatas - Kiti inžineriniai statiniai - Tvora t2 (4400-5046-6121)	fizinis (-iai) asmuo (-ys)	27	4400-1812-7072	paimamas visas sklypas su statiniais
20.	7P-27	24	7P Griuvėsiai (Neregistruotas)	fizinis (-iai) asmuo (-ys)	27	4400-1812-7072	paimamas visas sklypas su statiniais
21.	8P-27	-	8P Statinys - Šulinys (Neregistruotas)	fizinis (-iai) asmuo (-ys)	27	4400-1812-7072	paimamas visas sklypas su statiniais
22.	1P-28	27	1P Pastatas - Parduotuvė 1E1p (1999-9002-7013)	fizinis (-iai) asmuo (-ys)	28	1901-0097-0002	paimamas visas sklypas su statiniais
23.	2P-28	-	2P Pastatas - Kiti inžineriniai statiniai - Kiemo statiniai (Stoginė) 2Ip (1999-9002-7024)	fizinis (-iai) asmuo (-ys)	28	1901-0097-0002	paimamas visas sklypas su statiniais
24.	1P-29	36	1P Pastatas - Gyvenamas namas 1A1p (1989-8001-8018), pastate yra butai: 1989-8001-8018:0001, 1989-8001-8018:0002, 1989-8001-8018:0003	fizinis (-iai) asmuo (-ys)	29	4400-5301-3893	paimamas visas sklypas su statiniais
25.	2P-29	37	2P Pastatas - Ūkinis pastatas 2I1m (1989-8001-8032)	fizinis (-iai) asmuo (-ys)	29	4400-5301-3893	paimamas visas sklypas su statiniais

\*nurodomas statinio unikalus iki kadastro duomenų patikslinimo ar padalijimo

Žemės paėmimo visuomenės poreikiams (pagal projekto „Rail Baltica“ geležinkelių infrastruktūros Kauno geležinkelių mazge susisiekimo komunikacijų inžinerinės infrastruktūros vystymo planą) Kauno miesto savivaldybės ir Kauno rajono savivaldybės teritorijose projektas

Eil. Nr.	Statinio žymėjimas Projekto brėžinyje	Žymėjimas Vystymo plane	Statinys *	Savininkas	Sklypo/VŽ ploto Nr, projekte	Sklypo unikalus Nr.	Pastaba
26.	3P-29	38	3P Pastatas - Ūkinis pastatas 3l1m (1989-8001-8029)	fizinis (-iai) asmuo (-ys)	29	4400-5301-3893	paimamas visas sklypas su statiniais
27.	4P-29	47	4P Pastatas (Neregistruotas)	fizinis (-iai) asmuo (-ys)	29	4400-5301-3893	paimamas visas sklypas su statiniais
28.	5P-29	40	5P Statinys - Pavėsinė (Neregistruotas)	fizinis (-iai) asmuo (-ys)	29	4400-5301-3893	paimamas visas sklypas su statiniais
29.	6P-29	42	6P Pastatas (Neregistruotas)	fizinis (-iai) asmuo (-ys)	29	4400-5301-3893	paimamas visas sklypas su statiniais
30.	7P-29	43	7P Pastatas (Neregistruotas)	fizinis (-iai) asmuo (-ys)	29	4400-5301-3893	paimamas visas sklypas su statiniais
31.	8P-29	37	8P Pastatas – Lauko tualetas (Neregistruotas)	fizinis (-iai) asmuo (-ys)	29	4400-5301-3893	paimamas visas sklypas su statiniais
32.	9P-29	37	9P Pastatas – Lauko tualetas (Neregistruotas)	fizinis (-iai) asmuo (-ys)	29	4400-5301-3893	paimamas visas sklypas su statiniais
33.	10P-29	49	10P Pastatas (Neregistruotas)	fizinis (-iai) asmuo (-ys)	29	4400-5301-3893	paimamas visas sklypas su statiniais
34.	11P-29	-	11P Pastatas (Neregistruotas)	fizinis (-iai) asmuo (-ys)	29	4400-5301-3893	paimamas visas sklypas su statiniais
35.	12P-29	50	12P Statinys - Šiltnamis (Neregistruotas)	fizinis (-iai) asmuo (-ys)	29	4400-5301-3893	paimamas visas sklypas su statiniais
36.	13P-29	45	13P Statinys - Šiltnamis (Neregistruotas)	fizinis (-iai) asmuo (-ys)	29	4400-5301-3893	paimamas visas sklypas su statiniais
37.	14P-29	14	14P Statinys - Šiltnamis (Neregistruotas)	fizinis (-iai) asmuo (-ys)	29	4400-5301-3893	paimamas visas sklypas su statiniais
38.	15P-29	41	15P Statinys - Šiltnamis (Neregistruotas)	fizinis (-iai) asmuo (-ys)	29	4400-5301-3893	paimamas visas sklypas su statiniais

\*nurodomas statinio unikalus iki kadastro duomenų patikslinimo ar padalijimo

Žemės paėmimo visuomenės poreikiams (pagal projekto „Rail Baltica“ geležinkelių infrastruktūros Kauno geležinkelių mazge susisiektų komunikacijų inžinerinės infrastruktūros vystymo planą) Kauno miesto savivaldybės ir Kauno rajono savivaldybės teritorijose projektas

Eil. Nr.	Statinio žymėjimas Projekto brėžinyje	Žymėjimas Vystymo plane	Statinys *	Savininkas	Sklypo/VŽ ploto Nr, projekte	Sklypo unikalus Nr.	Pastaba
39.	16P-29	40	16P Pastatas - Rūsysis (Neregistruotas)	fizinis (-iai) asmuo (-ys)	29	4400-5301-3893	paimamas visas sklypas su statiniais
40.	17P-29	-	17P Statinys - Šulinys (Neregistruotas)	fizinis (-iai) asmuo (-ys)	29	4400-5301-3893	paimamas visas sklypas su statiniais
41.	18P-29	-	18P Statinys - Tvora (Neregistruotas)	fizinis (-iai) asmuo (-ys)	29	4400-5301-3893	paimamas visas sklypas su statiniais
42.	1P-31-2	-	1P Kiti inžineriniai statiniai - Kiemo statiniai (tvora) (1993-2005-4044)	fizinis (-iai) asmuo (-ys)	31-2	4400-2215-0441	Vystymo plane nebuvo pažymėtas, atliekant kadastrinius matavimus ir apžiūros dėl turto vertinimo ataskaitos parengimo metu
43.	1P-35	54	1P Pastatas - Garažas 111ž (4400-4548-2068)	fizinis (-iai) asmuo (-ys)	35	4400-4188-3592	paimamas visas sklypas su statiniais
44.	2P-35	54	2P Pastatas - Ūkio pastatas 211ž (4400-5437-4646)	fizinis (-iai) asmuo (-ys)	35	4400-4188-3592	paimamas visas sklypas su statiniais
45.	3P-35	55	3P Pastatas (Neregistruotas)	fizinis (-iai) asmuo (-ys)	35	4400-4188-3592	paimamas visas sklypas su statiniais
46.	1P-36	56	1P Pastatas - Gyvenamas namas 1A1mp (1995-3013-2016)	fizinis (-iai) asmuo (-ys)	36	1901-0096-0015	paimamas visas sklypas su statiniais
47.	2P-36	-	2P Pastatas - Gyvenamas namas 9A2p (4400-4548-6726)	fizinis (-iai) asmuo (-ys)	36	1901-0096-0015	paimamas visas sklypas su statiniais

\*nurodomas statinio unikalus iki kadastro duomenų patikslinimo ar padalijimo

Žemės paėmimo visuomenės poreikiams (pagal projekto „Rail Baltica“ geležinkelių infrastruktūros Kauno geležinkelių mazge susisiekimo komunikacijų inžinerinės infrastruktūros vystymo planą) Kauno miesto savivaldybės ir Kauno rajono savivaldybės teritorijose projektas

Eil. Nr.	Statinio žymėjimas Projekto brėžinyje	Žymėjimas Vystymo plane	Statinys *	Savininkas	Sklypo/VŽ ploto Nr, projekte	Sklypo unikalus Nr.	Pastaba
48.	3P-36	-	3P Pastatas - Ūkinis pastatas (Neregistruotas)	fizinis (-iai) asmuo (-ys)	36	1901-0096-0015	paimamas visas sklypas su statiniais
49.	4P-36	57	4P Statinys - Šiltnamis (Neregistruotas)	fizinis (-iai) asmuo (-ys)	36	1901-0096-0015	paimamas visas sklypas su statiniais
50.	5P-36	-	5P Kiti inžineriniai statiniai - Kiemo statiniai (kanal. šulinys, kiemo aikštelė (rekonstruota), siurblio pompa (neiškusi)) (1995-3013-2075)	fizinis (-iai) asmuo (-ys)	36	1901-0096-0015	paimamas visas sklypas su statiniais
51.	1P-38-2	-	1P Statinys - Tvora (Neregistruotas)	fizinis (-iai) asmuo (-ys)	38-2	4400-5074-0420	Vystymo plane nebuvo pažymėtas, atliekant kadastrinius matavimus ir apžiūros dėl turto vertinimo ataskaitos parengimo metu
52.	1P-41	73	1P Pastatas - Dirbtuvės 1P1/m (1997-1030-5012)	juridinis (-iai) asmuo (-ys)	41	4400-4026-6337	paimamas visas sklypas su statiniais
53.	2P-41	72	2P Pastatas - Garažas 2G1/p (1997-1030-5023)	juridinis (-iai) asmuo (-ys)	41	4400-4026-6337	paimamas visas sklypas su statiniais
54.	3P-41	72	3P Pastatas - Garažas 3G1/p (1997-1030-5034)	juridinis (-iai) asmuo (-ys)	41	4400-4026-6337	paimamas visas sklypas su statiniais

\*nurodomas statinio unikalus iki kadastro duomenų patikslinimo ar padalijimo

Žemės paėmimo visuomenės poreikiams (pagal projekto „Rail Baltica“ geležinkelių infrastruktūros Kauno geležinkelių mazge susisiekimo komunikacijų inžinerinės infrastruktūros vystymo planą) Kauno miesto savivaldybės ir Kauno rajono savivaldybės teritorijose projektas

Eil. Nr.	Statinio žymėjimas Projekto brėžinyje	Žymėjimas Vystymo plane	Statinys *	Savininkas	Sklypo/VŽ ploto Nr, projekte	Sklypo unikalus Nr.	Pastaba
55.	4P-41	-	4P Kiti inžineriniai statiniai - Kiemo statiniai (Tvora t1 (išlikusi tik dalis), tvora t2 (sunkusi), vartai t3 (sunkę) (1997-1030-5056))	juridinis (-iai) asmuo (-ys)	41	4400-4026-6337	paimamas visas sklypas su statiniais
56.	1P-42	74	1P Pastatas - Pavojingųjų atliekų saugojimo pastatas 2F1g (4400-2813-0216)	juridinis (-iai) asmuo (-ys)	42	4400-2267-6406	paimamas visas sklypas su statiniais
57.	2P-42	74	2P Pastatas - Personalo pastatas 1B1g (4400-2940-9781)	juridinis (-iai) asmuo (-ys)	42	4400-2267-6406	paimamas visas sklypas su statiniais
58.	3P-42	74	3P Pastatas - Stambiųjų atliekų saugojimo pastatas 3F1g (4400-2940-9838)	juridinis (-iai) asmuo (-ys)	42	4400-2267-6406	paimamas visas sklypas su statiniais
59.	4P-42	-	4P Neregistruotas - Didelių gabaritų atliekų surinkimo aikštelė (aikštelė b1, b2, b3, b4, b7, b8, b9, rampa b5, b6, tvora t1) (4400-2940-9850)	juridinis (-iai) asmuo (-ys)	42	4400-2267-6406	paimamas visas sklypas su statiniais
60.	1P-43	86	1P Pastatas - Gyvenamas namas 8A1Ž (1996-0028-6031)	fizinis (-iai) asmuo (-ys)	43	4400-2290-1631	paimamas visas sklypas su statiniais

\*nurodomas statinio unikalus iki kadastro duomenų patikslinimo ar padalijimo

Žemės paėmimo visuomenės poreikiams (pagal projekto „Rail Baltica“ geležinkelių infrastruktūros Kauno geležinkelių mazge susisiekimo komunikacijų inžinerinės infrastruktūros vystymo planą) Kauno miesto savivaldybės ir Kauno rajono savivaldybės teritorijose projektas

Eil. Nr.	Statinio žymėjimas Projekto brėžinyje	Žymėjimas Vystymo plane	Statinys *	Savininkas	Sklypo/VŽ ploto Nr, projekte	Sklypo unikalus Nr.	Pastaba
61.	2P-43	86	2P Pastatas - Ūkinis pastatas 2I1/Ž (4400-6098-4689)	fizinis (-iai) asmuo (-ys)	43	4400-2290-1631	paimamas visas sklypas su statiniais
62.	3P-43	86	3P Pastatas - Ūkinis pastatas 3I1/Ž (4400-6098-4692)	fizinis (-iai) asmuo (-ys)	43	4400-2290-1631	paimamas visas sklypas su statiniais
63.	4P-43	84	4P Statinys - Garažas (Neregistruotas)	fizinis (-iai) asmuo (-ys)	43	4400-2290-1631	paimamas visas sklypas su statiniais
64.	5P-43	84	5P Statinys - Garažas (Neregistruotas)	fizinis (-iai) asmuo (-ys)	43	4400-2290-1631	paimamas visas sklypas su statiniais
65.	6P-43	87	6P Pastatas (Neregistruotas)	fizinis (-iai) asmuo (-ys)	43	4400-2290-1631	paimamas visas sklypas su statiniais
66.	1P-57-2	-	1P Statinys - Šiltnamis (Neregistruotas)	fizinis (-iai) asmuo (-ys)	57-2	4400-1566-5479	Vystymo plane nebuvo pažymėtas, rastas atliekant kadastrinius matavimus ir apžiūros dėl turto vertinimo ataskaitos parengimo metu
67.	1P-58-2	123	1P Pastatas - Gyvenamas namas 1A1m (1992-0006-7010)	fizinis (-iai) asmuo (-ys)	58-2	1901-0164-0010	
68.	2P-58-2	127	2P Pastatas - Ūkio pastatas su garažu 12I1p (4400-1650-6342)	fizinis (-iai) asmuo (-ys)	58-2	1901-0164-0010	
69.	3P-58-2	-	3P Pastatas - Kiti inžineriniai statiniai -	fizinis (-iai) asmuo (-ys)	58-2	1901-0164-0010	Vystymo plane nebuvo pažymėtas,

\*nurodomas statinio unikalus iki kadastro duomenų patikslinimo ar padalijimo

Žemės paėmimo visuomenės poreikiams (pagal projekto „Rail Baltica“ geležinkelių infrastruktūros Kauno geležinkelių mazge susisiekimo komunikacijų inžinerinės infrastruktūros vystymo planą) Kauno miesto savivaldybės ir Kauno rajono savivaldybės teritorijose projektas



Eil. Nr.	Statinio žymėjimas Projekto brėžinyje	Žymėjimas Vystymo plane	Statinys *	Savininkas	Sklypo/VŽ ploto Nr, projekte	Sklypo unikalus Nr.	Pastaba
			Lauko tualetas v (4400-6214-1582)				atliekant kadastrinius matavimus ir apžiūros dėl turto vertinimo ataskaitos parengimo metu
70.	4P-58-2	-	4P Kiti inžineriniai statiniai - Šulinys k1 (4400-6214-1593)	fizinis (-iai) asmuo (-ys)	58-2	1901-0164-0010	Vystymo plane nebuvo pažymėtas, atliekant kadastrinius matavimus ir apžiūros dėl turto vertinimo ataskaitos parengimo metu
71.	5P-58-2	125	5P Pastatas – Sandėlis (Neregistruotas)	fizinis (-iai) asmuo (-ys)	58-2	1901-0164-0010	
72.	1P-62-2	137	1P Rūsysis (Neregistruotas)	juridinis (-iai) asmuo (-ys)	62-2	1901-0204-0001	
73.	2P-62-2	-	2P Statinys -Tvora (1995-6007-7054)	juridinis (-iai) asmuo (-ys)	62-2	1901-0204-0001	Vystymo plane nebuvo pažymėtas, atliekant kadastrinius matavimus ir apžiūros dėl turto vertinimo ataskaitos parengimo metu
74.	1P-65-2	-	1P Statinys - Rūsysis (Neregistruotas)	fizinis (-iai) asmuo (-ys)	65-2	1901-0248-0034	Vystymo plane nebuvo pažymėtas,

\*nurodomas statinio unikalus iki kadastro duomenų patikslinimo ar padalijimo

Žemės paėmimo visuomenės poreikiams (pagal projekto „Rail Baltica“ geležinkelių infrastruktūros Kauno geležinkelių mazge susisiekimo komunikacijų inžinerinės infrastruktūros vystymo planą) Kauno miesto savivaldybės ir Kauno rajono savivaldybės teritorijose projektas

Eil. Nr.	Statinio žymėjimas Projekto brėžinyje	Žymėjimas Vystymo plane	Statinys *	Savininkas	Sklypo/VŽ ploto Nr, projekte	Sklypo unikalus Nr.	Pastaba
							atliekant kadastrinius matavimus ir apžiūros dėl turto vertinimo ataskaitos parengimo metu
75.	2P-65-2	-	2P Kiti inžineriniai statiniai - Kiemo statiniai (tvora) (1993-4027-7061)	fizinis (-iai) asmuo (-ys)	65-2	1901-0248-0034	Vystymo plane nebuvo pažymėtas, atliekant kadastrinius matavimus ir apžiūros dėl turto vertinimo ataskaitos parengimo metu
76.	1P-66-2	-	1P Kiti inžineriniai statiniai - Kiemo statiniai (tvora) (1993-3029-8036)	fizinis (-iai) asmuo (-ys)	66-2	1901-0248-0092	Vystymo plane nebuvo pažymėtas, atliekant kadastrinius matavimus ir apžiūros dėl turto vertinimo ataskaitos parengimo metu
77.	2P-66-2	-	2P Statinys - Ūkinis pastatas (Neregistruotas)	fizinis (-iai) asmuo (-ys)	66-2	1901-0248-0092	Vystymo plane nebuvo pažymėtas, atliekant kadastrinius matavimus ir apžiūros dėl turto

\*nurodomas statinio unikalus iki kadastro duomenų patikslinimo ar padalijimo

Žemės paėmimo visuomenės poreikiams (pagal projekto „Rail Baltica“ geležinkelių infrastruktūros Kauno geležinkelių mazge susisiekimo komunikacijų inžinerinės infrastruktūros vystymo planą) Kauno miesto savivaldybės ir Kauno rajono savivaldybės teritorijose projektas

Eil. Nr.	Statinio žymėjimas Projekto brėžinyje	Žymėjimas Vystymo plane	Statinys *	Savininkas	Sklypo/VŽ ploto Nr, projekte	Sklypo unikalus Nr.	Pastaba
							vertinimo ataskaitos parengimo metu
78.	1P-67	166	1P Pastatas - Gyvenamas namas 1A1m (1993-6038-3019)	fizinis (-iai) asmuo (-ys)	67	4400-5361-5982	paimamas visas sklypas su statiniais
79.	2P-67	167	2P Kiti inžineriniai statiniai - Kiemo statiniai (šulinys, lauko tualetas, kiemo aikštelė (sunkusi), stoginė (likę pamatai), tvora (sunkusi)) (1993-6038-3020)	fizinis (-iai) asmuo (-ys)	67	4400-5361-5982	paimamas visas sklypas su statiniais
80.	3P-67	168	3P Pastatas – Sandėlis (Neregistruotas)	fizinis (-iai) asmuo (-ys)	67	4400-5361-5982	paimamas visas sklypas su statiniais
81.	4P-67	-	4P Pastatas - Lauko tualetas (Neregistruotas)	fizinis (-iai) asmuo (-ys)	67	4400-5361-5982	paimamas visas sklypas su statiniais
82.	1P-71-2	-	1P Kiti inžineriniai statiniai - Kiemo statiniai (tvora) (4400-2509-3529)	fizinis (-iai) asmuo (-ys)	71-2	4400-2008-2495	Vystymo plane nebuvo pažymėtas, atliekant kadastrinius matavimus ir apžiūros dėl turto vertinimo ataskaitos parengimo metu
83.	1P-72-2	-	1P Statinys - Tvora (Neregistruotas)	fizinis (-iai) asmuo (-ys)	72-2	1901-0249-0008	Vystymo plane nebuvo pažymėtas, atliekant kadastrinius

\*nurodomas statinio unikalus iki kadastro duomenų patikslinimo ar padalijimo

Žemės paėmimo visuomenės poreikiams (pagal projekto „Rail Baltica“ geležinkelių infrastruktūros Kauno geležinkelių mazge susisiekimo komunikacijų inžinerinės infrastruktūros vystymo planą) Kauno miesto savivaldybės ir Kauno rajono savivaldybės teritorijose projektas

Eil. Nr.	Statinio žymėjimas Projekto brėžinyje	Žymėjimas Vystymo plane	Statinys *	Savininkas	Sklypo/VŽ ploto Nr, projekte	Sklypo unikalus Nr.	Pastaba
							matavimus ir apžiūros dėl turto vertinimo ataskaitos parengimo metu
84.	1P-89-2	-	1P Kiti inžineriniai statiniai - Kiemo statiniai (tvora) (5296-0028-9078)	fizinis (-iai) asmuo (-ys)	89-2	4400-4636-8370	Vystymo plane nebuvo pažymėtas, atliekant kadastrinius matavimus ir apžiūros dėl turto vertinimo ataskaitos parengimo metu
85.	1P-90-2	-	1P Kiti inžineriniai statiniai - Kiemo statiniai (tvora) (5296-0028-8060)	fizinis (-iai) asmuo (-ys)	90-2	4400-1977-8473	Vystymo plane nebuvo pažymėtas, atliekant kadastrinius matavimus ir apžiūros dėl turto vertinimo ataskaitos parengimo metu
86.	1P-91-2	-	1P Statinys - Tvora (Neregistruotas)	fizinis (-iai) asmuo (-ys)	91-2	4400-5214-4904	Vystymo plane nebuvo pažymėtas, atliekant kadastrinius matavimus ir apžiūros dėl turto vertinimo ataskaitos parengimo metu

\*nurodomas statinio unikalus iki kadastro duomenų patikslinimo ar padalijimo

Žemės paėmimo visuomenės poreikiams (pagal projekto „Rail Baltica“ geležinkelių infrastruktūros Kauno geležinkelių mazge susisieimo komunikacijų inžinerinės infrastruktūros vystymo planą) Kauno miesto savivaldybės ir Kauno rajono savivaldybės teritorijose projektas

Eil. Nr.	Statinio žymėjimas Projekto brėžinyje	Žymėjimas Vystymo plane	Statinys *	Savininkas	Sklypo/VŽ ploto Nr, projekte	Sklypo unikalus Nr.	Pastaba
87.	1P-92-2	-	1P Kiti inžineriniai statiniai - Kiemo statiniai (tvora) (5295-9016-0077)	fizinis (-iai) asmuo (-ys)	92-2	1901-0294-0003	Vystymo plane nebuvo pažymėtas, atliekant kadastrinius matavimus ir apžiūros dėl turto vertinimo ataskaitos parengimo metu
88.	1P-93-2	-	1P Kiti inžineriniai statiniai - Kiemo statiniai (tvora) (5296-5025-9115)	fizinis (-iai) asmuo (-ys)	93-2	4400-0936-2609	Vystymo plane nebuvo pažymėtas, atliekant kadastrinius matavimus ir apžiūros dėl turto vertinimo ataskaitos parengimo metu
89.	1P-95-2	-	1P Kiti inžineriniai statiniai - Kiemo statiniai (tvora) (5292-8020-1087)	fizinis (-iai) asmuo (-ys)	95-2	1901-0297-0023	Vystymo plane nebuvo pažymėtas, atliekant kadastrinius matavimus ir apžiūros dėl turto vertinimo ataskaitos parengimo metu
90.	1P-96-2	-	1P Kiti inžineriniai statiniai - Kiemo statiniai (tvora) ()	fizinis (-iai) asmuo (-ys)	96-2	5273-0012-0010	Vystymo plane nebuvo pažymėtas, atliekant kadastrinius

\*nurodomas statinio unikalus iki kadastro duomenų patikslinimo ar padalijimo

Žemės paėmimo visuomenės poreikiams (pagal projekto „Rail Baltica“ geležinkelių infrastruktūros Kauno geležinkelių mazge susisiekimo komunikacijų inžinerinės infrastruktūros vystymo planą) Kauno miesto savivaldybės ir Kauno rajono savivaldybės teritorijose projektas

Eil. Nr.	Statinio žymėjimas Projekto brėžinyje	Žymėjimas Vystymo plane	Statinys *	Savininkas	Sklypo/VŽ ploto Nr, projekte	Sklypo unikalus Nr.	Pastaba
							matavimus ir apžiūros dėl turto vertinimo ataskaitos parengimo metu
91.	1P-97-2	-	1P Kiti inžineriniai statiniai - Kiemo statiniai (tvora) (5295-8019-9080)	fizinis (-iai) asmuo (-ys)	97-2	5273-0012-0002	Vystymo plane nebuvo pažymėtas, atliekant kadastrinius matavimus ir apžiūros dėl turto vertinimo ataskaitos parengimo metu
92.	1P-103	-	1P Pastatas - Ūkinis pastatas111/g (4400-5930-7829) - sunykęs	fizinis (-iai) asmuo (-ys)	103	4400-1586-2912	Vystymo plane nebuvo pažymėtas, atliekant kadastrinius matavimus ir apžiūros dėl turto vertinimo ataskaitos parengimo metu
93.	1P-110-2	-	1P Statinys - Tvora (Neregistruotas)	fizinis (-iai) asmuo (-ys)	110-2	5273-0018-0123	Vystymo plane nebuvo pažymėtas, atliekant kadastrinius matavimus ir apžiūros dėl turto vertinimo ataskaitos parengimo metu

\*nurodomas statinio unikalus iki kadastro duomenų patikslinimo ar padalijimo

Žemės paėmimo visuomenės poreikiams (pagal projekto „Rail Baltica“ geležinkelių infrastruktūros Kauno geležinkelių mazge susisieimo komunikacijų inžinerinės infrastruktūros vystymo planą) Kauno miesto savivaldybės ir Kauno rajono savivaldybės teritorijose projektas

Eil. Nr.	Statinio žymėjimas Projekto brėžinyje	Žymėjimas Vystymo plane	Statinys *	Savininkas	Sklypo/VŽ ploto Nr, projekte	Sklypo unikalus Nr.	Pastaba
94.	1P-118	235	1P Pastatas - Postas 1T1/p (4400-0144-1503)	juridinis (-iai) asmuo (-ys)	118	4400-0685-8199	
95.	1P-120	240	1P Pastatas - Gyvenamas namas 1A1ž (5290-0012-0010)	fizinis (-iai) asmuo (-ys)	120	5260-0005-0137	paimamas visas sklypas su statiniais
96.	2P-120	-	2P Pastatas - Kiti inžineriniai statiniai - Kieno statiniai (stoginė (neišlikus), šulinys, lauko tualetas (neišlikęs), tvora (neišlikus)) (5290-0012-0043)	fizinis (-iai) asmuo (-ys)	120	5260-0005-0137	paimamas visas sklypas su statiniais
97.	3P-120	242	3P Pastatas - Tvartas (Neregistruotas)	fizinis (-iai) asmuo (-ys)	120	5260-0005-0137	paimamas visas sklypas su statiniais
98.	4P-120	241	4P Pastatas - Rūsysis (Neregistruotas)	fizinis (-iai) asmuo (-ys)	120	5260-0005-0137	paimamas visas sklypas su statiniais
99.	1P-126	-	1P Pastatas - Gyvenamas namas (griuvėsiai) 1A1m (5292-4003-6010)	fizinis (-iai) asmuo (-ys)	126	5273-0013-0080	paimamas visas sklypas su statiniais
100.	2P-126	-	2P Pastatas - Daržinė (griuvėsiai) 3I1m (5292-4003-6031)	fizinis (-iai) asmuo (-ys)	126	5273-0013-0080	paimamas visas sklypas su statiniais
101.	3P-126	-	3P Pastatas - Tvartas 2I1m (5292-4003-6020) - sunykęs	fizinis (-iai) asmuo (-ys)	126	5273-0013-0080	paimamas visas sklypas su statiniais

\*nurodomas statinio unikalus iki kadastro duomenų patikslinimo ar padalijimo

Žemės paėmimo visuomenės poreikiams (pagal projekto „Rail Baltica“ geležinkelių infrastruktūros Kauno geležinkelių mazge susisiekimo komunikacijų inžinerinės infrastruktūros vystymo planą) Kauno miesto savivaldybės ir Kauno rajono savivaldybės teritorijose projektas

Eil. Nr.	Statinio žymėjimas Projekto brėžinyje	Žymėjimas Vystymo plane	Statinys *	Savininkas	Sklypo/VŽ ploto Nr, projekte	Sklypo unikalus Nr.	Pastaba
102.	4P-126	-	4P Pastatas - Malkinė 4I1m (5292-4003-6042) - sunykęs	fizinis (-iai) asmuo (-ys)	126	5273-0013-0080	paimamas visas sklypas su statiniais
103.	5P-126	-	5P Kiti inžineriniai statiniai - Kiemo statiniai (šulinys, lauko tualetas (sunykęs)) (5292-4003-6053)	fizinis (-iai) asmuo (-ys)	126	5273-0013-0080	paimamas visas sklypas su statiniais
104.	1P-131	250	1P Pastatas - Gyvenamas namas 1A1Ž (5294-7003-3017)	fizinis (-iai) asmuo (-ys)	131	5260-0009-0233	paimamas visas sklypas su statiniais
105.	2P-131	246	2P Pastatas - Tvartas 3I1m (5294-7003-3093)	fizinis (-iai) asmuo (-ys)	131	5260-0009-0233	paimamas visas sklypas su statiniais
106.	3P-131	246	3P Pastatas -Malkinė 4I1m (5294-7003-3106)	fizinis (-iai) asmuo (-ys)	131	5260-0009-0233	paimamas visas sklypas su statiniais
107.	4P-131	246	4P Pastatas - Malkinė 5I1m (5294-7003-3117)	fizinis (-iai) asmuo (-ys)	131	5260-0009-0233	paimamas visas sklypas su statiniais
108.	5P-131	246	5P Pastatas - Tvartas 6I1m (5294-7003-3128)	fizinis (-iai) asmuo (-ys)	131	5260-0009-0233	paimamas visas sklypas su statiniais
109.	6P-131	246	6P Pastatas - Tvartas 8I1m (5294-7003-3142)	fizinis (-iai) asmuo (-ys)	131	5260-0009-0233	paimamas visas sklypas su statiniais

\*nurodomas statinio unikalus iki kadastro duomenų patikslinimo ar padalijimo

Žemės paėmimo visuomenės poreikiams (pagal projekto „Rail Baltica“ geležinkelių infrastruktūros Kauno geležinkelių mazge susisiekimo komunikacijų inžinerinės infrastruktūros vystymo planą) Kauno miesto savivaldybės ir Kauno rajono savivaldybės teritorijose projektas



Eil. Nr.	Statinio žymėjimas Projekto brėžinyje	Žymėjimas Vystymo plane	Statinys *	Savininkas	Sklypo/VŽ ploto Nr, projekte	Sklypo unikalus Nr.	Pastaba
110.	7P-131	246	7P Pastatas - Garažas 911m (5294-7003-3156)	fizinis (-iai) asmuo (-ys)	131	5260-0009-0233	paimamas visas sklypas su statiniais
111.	8P-131	252	8P Pastatas - Daržinė 1011m (5294-7003-3160)	fizinis (-iai) asmuo (-ys)	131	5260-0009-0233	paimamas visas sklypas su statiniais
112.	9P-131	252	9P Pastatas - Tvartas 1111m (5294-7003-3171)	fizinis (-iai) asmuo (-ys)	131	5260-0009-0233	paimamas visas sklypas su statiniais
113.	10P-131	246	10P Pastatas - Tvartas 1211m (5294-7003-3182)	fizinis (-iai) asmuo (-ys)	131	5260-0009-0233	paimamas visas sklypas su statiniais
114.	11P-131	247	11P Pastatas - Viralinė 1311m (5294-7003-3193)	fizinis (-iai) asmuo (-ys)	131	5260-0009-0233	paimamas visas sklypas su statiniais
115.	12P-131	252	12P Pastatas - Malkinė 1611m (5294-7003-3228)	fizinis (-iai) asmuo (-ys)	131	5260-0009-0233	paimamas visas sklypas su statiniais
116.	13P-131	249	13P Pastatas - Ūkinis pastatas 1811m (4400- 5038-3562)	fizinis (-iai) asmuo (-ys)	131	5260-0009-0233	paimamas visas sklypas su statiniais
117.	14P-131	-	14P Pastatas - Ūkinis pastatas 1911m (4400- 5038-3570)	fizinis (-iai) asmuo (-ys)	131	5260-0009-0233	paimamas visas sklypas su statiniais
118.	15P-131	252	15P Kiti inžineriniai statiniai - Kiemo statiniai 1711m (5294-7003-3239)	fizinis (-iai) asmuo (-ys)	131	5260-0009-0233	paimamas visas sklypas su statiniais

\*nurodomas statinio unikalus iki kadastro duomenų patikslinimo ar padalijimo

Žemės paėmimo visuomenės poreikiams (pagal projekto „Rail Baltica“ geležinkelių infrastruktūros Kauno geležinkelių mazge susisiekimo komunikacijų inžinerinės infrastruktūros vystymo planą) Kauno miesto savivaldybės ir Kauno rajono savivaldybės teritorijose projektas

Eil. Nr.	Statinio žymėjimas Projekto brėžinyje	Žymėjimas Vystymo plane	Statinys *	Savininkas	Sklypo/VŽ ploto Nr, projekte	Sklypo unikalus Nr.	Pastaba
119.	16P-131	248	16P Statinys - Šiltnamis (Neregistruotas)	fizinis (-iai) asmuo (-ys)	131	5260-0009-0233	paimamas visas sklypas su statiniais
120.	17P-131	-	17P Statinys - Tvora (neregistruotas)	fizinis (-iai) asmuo (-ys)	131	5260-0009-0233	paimamas visas sklypas su statiniais
121.	18P-131	-	18P Statinys - Šulinys (neregistruotas)		131	5260-0009-0233	paimamas visas sklypas su statiniais
122.	1P-139	232	1P Pastatas - Gyvenamas namas 1A1p (5298-8015-7013), pastate yra butai: 5298-8015-7013:0001, 5298-8015-7013:0002	fizinis (-iai) asmuo (-ys)	139	5260-0005-0138	paimamas visas sklypas su statiniais
123.	2P-139	-	2P Pastatas - Kiti inžineriniai statiniai - Kiemo statiniai (šulinys, lauko tualetas) (5298-8015-7035)	fizinis (-iai) asmuo (-ys)	139	5260-0005-0138	paimamas visas sklypas su statiniais
124.	3P-139	229	3P Pastatas - Ūkinis pastatas (Neregistruotas)	fizinis (-iai) asmuo (-ys)	139	5260-0005-0138	paimamas visas sklypas su statiniais
125.	4P-139	230	4P Statinys - Šiltnamis (Neregistruotas)	fizinis (-iai) asmuo (-ys)	139	5260-0005-0138	paimamas visas sklypas su statiniais
126.	5P-139	231	5P Statinys - Pavėsinė (Neregistruotas)	fizinis (-iai) asmuo (-ys)	139	5260-0005-0138	paimamas visas sklypas su statiniais
127.	1P-144-2	-	1P Statinys - Vartai (Neregistruotas)	juridinis (-iai) asmuo (-ys)	144-2	5260-0006-0110	
128.	1P-145-2	263	1P Pastatas - Gyvenamas namas (griuvėsiai) 1A1p (5291-0004-5010)	fizinis (-iai) asmuo (-ys)	145-2	5273-0009-0018	

\*nurodomas statinio unikalus iki kadastro duomenų patikslinimo ar padalijimo

Žemės paėmimo visuomenės poreikiams (pagal projekto „Rail Baltica“ geležinkelių infrastruktūros Kauno geležinkelių mazge susisiekimo komunikacijų inžinerinės infrastruktūros vystymo planą) Kauno miesto savivaldybės ir Kauno rajono savivaldybės teritorijose projektas

Eil. Nr.	Statinio žymėjimas Projekto brėžinyje	Žymėjimas Vystymo plane	Statinys *	Savininkas	Sklypo/VŽ ploto Nr, projekte	Sklypo unikalus Nr.	Pastaba
129.	1P-150-2	-	1P Statinys - Tvora (Neregistruotas)	fizinis (-iai) asmuo (-ys)	150-2	4400-4089-4974	Vystymo plane nebuvo pažymėtas, atliekant kadastrinius matavimus ir apžiūros dėl turto vertinimo ataskaitos parengimo metu
130.	1P-151	222	1P Pastatas - Gyvenamas namas 1A1Ž (5290-0004-0019)	fizinis (-iai) asmuo (-ys)	151	5260-0003-0142	paimamas visas sklypas su statiniais
131.	2P-151	-	2P Pastatas - Kiti inžineriniai statiniai - Kiemo statiniai (šulinys, tvora) 5290-0004-0062)	fizinis (-iai) asmuo (-ys)	151	5260-0003-0142	paimamas visas sklypas su statiniais
132.	3P-151	223	3P Pastatas- Rūsysis (Neregistruotas)	fizinis (-iai) asmuo (-ys)	151	5260-0003-0142	paimamas visas sklypas su statiniais
133.	4P-151	224	4P Pastatas - Ūkinis pastatas (Neregistruotas)	fizinis (-iai) asmuo (-ys)	151	5260-0003-0142	paimamas visas sklypas su statiniais
134.	5P-151	-	5P Pastatas - Šiltnamis (Neregistruotas)	fizinis (-iai) asmuo (-ys)	151	5260-0003-0142	paimamas visas sklypas su statiniais
135.	6P-151	-	6P Pastatas - Stoginė (Neregistruotas)	fizinis (-iai) asmuo (-ys)	151	5260-0003-0142	paimamas visas sklypas su statiniais
136.	1P-157-2	-	1P Statinys - Tvora (Neregistruotas)	fizinis (-iai) asmuo (-ys)	157-2	4400-2606-6380	Vystymo plane nebuvo pažymėtas, atliekant kadastrinius matavimus ir

\*nurodomas statinio unikalus iki kadastro duomenų patikslinimo ar padalijimo

Žemės paėmimo visuomenės poreikiams (pagal projekto „Rail Baltica“ geležinkelių infrastruktūros Kauno geležinkelių mazge susisiekimo komunikacijų inžinerinės infrastruktūros vystymo planą) Kauno miesto savivaldybės ir Kauno rajono savivaldybės teritorijose projektas

Eil. Nr.	Statinio žymėjimas Projekto brėžinyje	Žymėjimas Vystymo plane	Statinys *	Savininkas	Sklypo/VŽ ploto Nr, projekte	Sklypo unikalus Nr.	Pastaba
							apžiūros dėl turto vertinimo ataskaitos parengimo metu
137.	2P-157-2	190	2P Pastatas - Stoginė (Neregistruotas)	fizinis (-iai) asmuo (-ys)	157-2	4400-2606-6380	
138.	1P-158-2	-	1P Pastatas - Šiltnamis (Neregistruotas)	fizinis (-iai) asmuo (-ys)	158-2	4400-5034-0560	Vystymo plane nebuvo pažymėtas, atliekant kadastrinius matavimus ir apžiūros dėl turto vertinimo ataskaitos parengimo metu
139.	2P-158-2	185	2P Pastatas - Rūsysis (Neregistruotas)	fizinis (-iai) asmuo (-ys)	158-2	4400-5034-0560	
140.	1P-160-2	-	1P Statinys - Tvora (Neregistruotas)	fizinis (-iai) asmuo (-ys)	160-2	1901-0237-0051	Vystymo plane nebuvo pažymėtas, atliekant kadastrinius matavimus ir apžiūros dėl turto vertinimo ataskaitos parengimo metu
141.	1P-165	129	1P Pastatas - Pastotė 1P1p (1995-6051-4018)	juridinis (-iai) asmuo (-ys)	165	4400-2247-7923	

\*nurodomas statinio unikalus iki kadastro duomenų patikslinimo ar padalijimo

Žemės paėmimo visuomenės poreikiams (pagal projekto „Rail Baltica“ geležinkelių infrastruktūros Kauno geležinkelių mazge susisiekimo komunikacijų inžinerinės infrastruktūros vystymo planą) Kauno miesto savivaldybės ir Kauno rajono savivaldybės teritorijose projektas

Eil. Nr.	Statinio žymėjimas Projekto brėžinyje	Žymėjimas Vystymo plane	Statinys *	Savininkas	Sklypo/VŽ ploto Nr, projekte	Sklypo unikalus Nr.	Pastaba
142.	3P-165	136	3P Pastatas - Transformatorinė (Neregistruotas)	juridinis (-iai) asmuo (-ys)	165	4400-2247-7923	
143.	4P-165	-	4P Pastatas - Transformatorinė 1P1p (1998-2013-8010)	juridinis (-iai) asmuo (-ys)	165	4400-2247-7923	
144.	2P-165	-	2P Garvežys - eksponatas (Neregistruotas)	juridinis (-iai) asmuo (-ys)	165	4400-2247-7923	
145.	1P-166-2	-	1P Statinys - Tvora (Neregistruotas)	fizinis (-iai) asmuo (-ys)	166-2	4400-0339-3506	Vystymo plane nebuvo pažymėtas, atliekant kadastrinius matavimus ir apžiūros dėl turto vertinimo ataskaitos parengimo metu
146.	1P-167	148	1P Pastatas - Kontora 1B1m (1994-6001-7018)	juridinis (-iai) asmuo (-ys)	167	4400-1459-4737	paimamas visas sklypas su statiniais
147.	2P-167	148	2P Pastatas - Kontora 2B1p (1994-6001-7029)	juridinis (-iai) asmuo (-ys)	167	4400-1459-4737	paimamas visas sklypas su statiniais
148.	3P-167	148	3P Pastatas - Gamybinis pastatas 3G1p (1994-6001-7030)	juridinis (-iai) asmuo (-ys)	167	4400-1459-4737	paimamas visas sklypas su statiniais

\*nurodomas statinio unikalus iki kadastro duomenų patikslinimo ar padalijimo

Žemės paėmimo visuomenės poreikiams (pagal projekto „Rail Baltica“ geležinkelių infrastruktūros Kauno geležinkelių mazge susisiektų komunikacijų inžinerinės infrastruktūros vystymo planą) Kauno miesto savivaldybės ir Kauno rajono savivaldybės teritorijose projektas

Eil. Nr.	Statinio žymėjimas Projekto brėžinyje	Žymėjimas Vystymo plane	Statinys *	Savininkas	Sklypo/VŽ ploto Nr, projekte	Sklypo unikalus Nr.	Pastaba
149.	4P-167	148	4P Pastatas - Sandėlis 4F1p (1994-6001-7042)	juridinis (-iai) asmuo (-ys)	167	4400-1459-4737	paimamas visas sklypas su statiniais
150.	5P-167	150	5P Pastatas - Garažas 5G1p (1994-6001-7050)	juridinis (-iai) asmuo (-ys)	167	4400-1459-4737	paimamas visas sklypas su statiniais
151.	6P-167	-	6P Pastatas - Sargo namelis 7B1p (1994-6001-7061)	juridinis (-iai) asmuo (-ys)	167	4400-1459-4737	paimamas visas sklypas su statiniais
152.	7P-167	-	7P Kiti inžineriniai statiniai - Kiemo statiniai (tvora, kiemo aikštelė, geležinkelio bėgiai, ožinis kranas (sunkus), kuro dėžė (sunkus)) (1994-6001-7072)	juridinis (-iai) asmuo (-ys)	167	4400-1459-4737	paimamas visas sklypas su statiniais
153.	8P-167	-	8P Pastatas (Neregistruotas)	juridinis (-iai) asmuo (-ys)	167	4400-1459-4737	paimamas visas sklypas su statiniais
154.	9P-167	-	9P Pastatas - Pavėsinė (Neregistruotas)	juridinis (-iai) asmuo (-ys)	167	4400-1459-4737	paimamas visas sklypas su statiniais
155.	1P-168	134	1P Pastatas - Tualetas 1H1p (1992-4001-6064)	fizinis (-iai) asmuo (-ys)	168	4400-4454-8369	paimamas visas sklypas su statiniais
156.	1P-172	-	1P Statinys - Stoginė (Neregistruotas)	fizinis (-iai) asmuo (-ys)	172	1901-0140-0023	paimamas visas sklypas su statiniais
157.	2P-172	117	2P Statinys - Sandėliukas (Neregistruotas)	fizinis (-iai) asmuo (-ys)	172	1901-0140-0023	paimamas visas sklypas su statiniais

\*nurodomas statinio unikalus iki kadastro duomenų patikslinimo ar padalijimo

Žemės paėmimo visuomenės poreikiams (pagal projekto „Rail Baltica“ geležinkelių infrastruktūros Kauno geležinkelių mazge susisiekimo komunikacijų inžinerinės infrastruktūros vystymo planą) Kauno miesto savivaldybės ir Kauno rajono savivaldybės teritorijose projektas

Eil. Nr.	Statinio žymėjimas Projekto brėžinyje	Žymėjimas Vystymo plane	Statiny s *	Savininkas	Sklypo/VŽ ploto Nr, projekte	Sklypo unikalus Nr.	Pastaba
158.	3P-172	-	3P Statiny s - Tvor a (Neregistruotas)	fizinis (-iai) asmuo (-ys)	172	1901-0140-0023	paimamas visas sklypas su statiniais
159.	4P-172	-	4P Statiny s - Šiltnamis (Neregistruotas)	fizinis (-iai) asmuo (-ys)	172	1901-0140-0023	paimamas visas sklypas su statiniais
160.	5P-172	-	5P Statiny s - Šulinys (Neregistruotas)	fizinis (-iai) asmuo (-ys)	172	1901-0140-0023	paimamas visas sklypas su statiniais
161.	6P-172	115	6P Statiny s - pamatai (Neregistruotas)	fizinis (-iai) asmuo (-ys)	172	1901-0140-0023	paimamas visas sklypas su statiniais
162.	7P-172	-	7P Statiny s - Rūs y s (Neregistruotas)	fizinis (-iai) asmuo (-ys)	172	1901-0140-0023	paimamas visas sklypas su statiniais
163.	1P-173	114	1P Pastatas - Sodo pastatas 7S1p (1999-3037-2011)	fizinis (-iai) asmuo (-ys)	173	1901-0140-0022	paimamas visas sklypas su statiniais
164.	1P-174	113	1P Pastatas - Gyvenamasis namas 2A2p (4400-0787-1807)	fizinis (-iai) asmuo (-ys)	174	1901-0140-0021	paimamas visas sklypas su statiniais
165.	2P-174	-	2P Statiny s - Sandėlis (Neregistruotas)	fizinis (-iai) asmuo (-ys)	174	1901-0140-0021	paimamas visas sklypas su statiniais
166.	3P-174	-	3P Statiny s - Tvor a (Neregistruotas)	fizinis (-iai) asmuo (-ys)	174	1901-0140-0021	paimamas visas sklypas su statiniais
167.	4P-174	-	4P Nuotekų valymo šulinys (2 vnt.) (Neregistruotas)	fizinis (-iai) asmuo (-ys)	174	1901-0140-0021	paimamas visas sklypas su statiniais
168.	1P-176-2	-	1P Statiny s - Tvor a (Neregistruotas)	fizinis (-iai) asmuo (-ys)	176-2	1901-0140-0115	Vystymo plane nebuvo pažymėtas, atliekant kadastrinius

\*nurodomas statinio unikalus iki kadastro duomenų patikslinimo ar padalijimo

Žemės paėmimo visuomenės poreikiams (pagal projekto „Rail Baltica“ geležinkelių infrastruktūros Kauno geležinkelių mazge susisiekimo komunikacijų inžinerinės infrastruktūros vystymo planą) Kauno miesto savivaldybės ir Kauno rajono savivaldybės teritorijose projektas

Eil. Nr.	Statinio žymėjimas Projekto brėžinyje	Žymėjimas Vystymo plane	Statiny s *	Savininkas	Sklypo/VŽ ploto Nr, projekte	Sklypo unikalus Nr.	Pastaba
							matavimus ir apžiūros dėl turto vertinimo ataskaitos parengimo metu
169.	1P-177-2	-	1P Statiny s - Tvora (Neregistruotas)	fizinis (-iai) asmuo (-ys)	177-2	1901-0140-0063	Vystymo plane nebuvo pažymėtas, atliekant kadastrinius matavimus ir apžiūros dėl turto vertinimo ataskaitos parengimo metu
170.	1P-178-2	-	1P Statiny s - Tvora (Neregistruotas)	fizinis (-iai) asmuo (-ys)	178-2	1901-0140-0103	Vystymo plane nebuvo pažymėtas, atliekant kadastrinius matavimus ir apžiūros dėl turto vertinimo ataskaitos parengimo metu
171.	1P-179-2	-	1P Statiny s - Tvora (Neregistruotas)	fizinis (-iai) asmuo (-ys)	179-2	1901-0140-0061	Vystymo plane nebuvo pažymėtas, atliekant kadastrinius matavimus ir apžiūros dėl turto vertinimo ataskaitos parengimo metu

\*nurodomas statinio unikalus iki kadastro duomenų patikslinimo ar padalijimo

Žemės paėmimo visuomenės poreikiams (pagal projekto „Rail Baltica“ geležinkelių infrastruktūros Kauno geležinkelių mazge susisieimo komunikacijų inžinerinės infrastruktūros vystymo planą) Kauno miesto savivaldybės ir Kauno rajono savivaldybės teritorijose projektas



Eil. Nr.	Statinio žymėjimas Projekto brėžinyje	Žymėjimas Vystymo plane	Statinys *	Savininkas	Sklypo/VŽ ploto Nr, projekte	Sklypo unikalus Nr.	Pastaba
172.	1P-180-2	-	1P Statinys - Tvora (Neregistruotas)	fizinis (-iai) asmuo (-ys)	180-2	1901-0141-0029	Vystymo plane nebuvo pažymėtas, atliekant kadastrinius matavimus ir apžiūros dėl turto vertinimo ataskaitos parengimo metu
173.	1P-183-2	-	1P Statinys - Tvora (Neregistruotas)	fizinis (-iai) asmuo (-ys)	183-2	1901-0141-0115	Vystymo plane nebuvo pažymėtas, atliekant kadastrinius matavimus ir apžiūros dėl turto vertinimo ataskaitos parengimo metu
174.	1P-184-2	-	1P Statinys - Tvora (Neregistruotas)	fizinis (-iai) asmuo (-ys)	184-2	4400-2498-8616	Vystymo plane nebuvo pažymėtas, atliekant kadastrinius matavimus ir apžiūros dėl turto vertinimo ataskaitos parengimo metu
175.	1P-187-2	-	1P Nuotekų valymo įrengimų šulinys (Neregistruotas)	fizinis (-iai) asmuo (-ys)	187-2	1901-0141-0003	Vystymo plane nebuvo pažymėtas, atliekant kadastrinius

\*nurodomas statinio unikalus iki kadastro duomenų patikslinimo ar padalijimo

Žemės paėmimo visuomenės poreikiams (pagal projekto „Rail Baltica“ geležinkelių infrastruktūros Kauno geležinkelių mazge susisiekimo komunikacijų inžinerinės infrastruktūros vystymo planą) Kauno miesto savivaldybės ir Kauno rajono savivaldybės teritorijose projektas

Eil. Nr.	Statinio žymėjimas Projekto brėžinyje	Žymėjimas Vystymo plane	Statiny s *	Savininkas	Sklypo/VŽ ploto Nr, projekte	Sklypo unikalus Nr.	Pastaba
							matavimus ir apžiūros dėl turto vertinimo ataskaitos parengimo metu
176.	1P-188-2	-	1P Statiny s - Tvora (Neregistruotas)	fizinis (-iai) asmuo (-ys)	188-2	1901-0141-0106	Vystymo plane nebuvo pažymėtas, atliekant kadastrinius matavimus ir apžiūros dėl turto vertinimo ataskaitos parengimo metu
177.	1P-189-2	-	1P Statiny s - Tvora (Neregistruotas)	fizinis (-iai) asmuo (-ys)	189-2	1901-0141-0011	Vystymo plane nebuvo pažymėtas, atliekant kadastrinius matavimus ir apžiūros dėl turto vertinimo ataskaitos parengimo metu
178.	1P-193-2	-	1P Statiny s - Tvora (Neregistruotas)	fizinis (-iai) asmuo (-ys)	193-2	1901-0141-0054	Vystymo plane nebuvo pažymėtas, atliekant kadastrinius matavimus ir apžiūros dėl turto vertinimo ataskaitos parengimo metu

\*nurodomas statinio unikalus iki kadastro duomenų patikslinimo ar padalijimo

Žemės paėmimo visuomenės poreikiams (pagal projekto „Rail Baltica“ geležinkelių infrastruktūros Kauno geležinkelių mazge susisieki mo komunikacijų inžinerinės infrastruktūros vystymo planą) Kauno miesto savivaldybės ir Kauno rajono savivaldybės teritorijose projektas

Eil. Nr.	Statinio žymėjimas Projekto brėžinyje	Žymėjimas Vystymo plane	Statiny s *	Savininkas	Sklypo/VŽ ploto Nr, projekte	Sklypo unikalus Nr.	Pastaba
179.	1P-194-2	-	1P Pastatas - Ūkinis pastatas (Neregistruotas)	fizinis (-iai) asmuo (-ys)	194-2	1901-0141-0004	Vystymo plane nebuvo pažymėtas, atliekant kadastrinius matavimus ir apžiūros dėl turto vertinimo ataskaitos parengimo metu
180.	2P-194-2	-	2P Statiny s - Tvora (Neregistruotas)	fizinis (-iai) asmuo (-ys)	194-2	1901-0141-0004	Vystymo plane nebuvo pažymėtas, atliekant kadastrinius matavimus ir apžiūros dėl turto vertinimo ataskaitos parengimo metu
181.	1P-196-2	-	1P Statiny s - Tvora (Neregistruotas)	fizinis (-iai) asmuo (-ys)	196-2	1901-0141-0021	Vystymo plane nebuvo pažymėtas, atliekant kadastrinius matavimus ir apžiūros dėl turto vertinimo ataskaitos parengimo metu
182.	1P-197-2	-	1P Statiny s - Tvora (Neregistruotas)	fizinis (-iai) asmuo (-ys)	197-2	1901-0141-0039	Vystymo plane nebuvo pažymėtas, atliekant kadastrinius

\*nurodomas statinio unikalus iki kadastro duomenų patikslinimo ar padalijimo

Žemės paėmimo visuomenės poreikiams (pagal projekto „Rail Baltica“ geležinkelių infrastruktūros Kauno geležinkelių mazge susisiekimo komunikacijų inžinerinės infrastruktūros vystymo planą) Kauno miesto savivaldybės ir Kauno rajono savivaldybės teritorijose projektas

Eil. Nr.	Statinio žymėjimas Projekto brėžinyje	Žymėjimas Vystymo plane	Statinys *	Savininkas	Sklypo/VŽ ploto Nr, projekte	Sklypo unikalus Nr.	Pastaba
							matavimus ir apžiūros dėl turto vertinimo ataskaitos parengimo metu
183.	1P-198-2	-	1P Statinys - Tvora (Neregistruotas)	juridinis (-iai) asmuo (-ys)	198-2	4400-0648-1549	Vystymo plane nebuvo pažymėtas, atliekant kadastrinius matavimus ir apžiūros dėl turto vertinimo ataskaitos parengimo metu
184.	1P-9VŽ	10	1P Pastatas - Gyvenamasis namas 1A1p (1990-0030-6012)	fizinis (-iai) asmuo (-ys)	9VŽ		
185.	2P-9VŽ	11	2P Pastatas - Gyvenamasis namas 2A1m (1990-0030-6023, pastate yra butai: 1990-0030-6023:0001, 1990-0030-6023:0002, 1990-0030-6023:0003)	fizinis (-iai) asmuo (-ys)	9VŽ		
186.	3P-9VŽ	16	3P Pastatas - Ūkinis pastatas 3I1m (1990-0030-6034)	fizinis (-iai) asmuo (-ys)	9VŽ		
187.	4P-9VŽ	15	4P Pastatas - Tvartas 5I1m (1990-0030-6056)	fizinis (-iai) asmuo (-ys)	9VŽ		

\*nurodomas statinio unikalus iki kadastro duomenų patikslinimo ar padalijimo

Žemės paėmimo visuomenės poreikiams (pagal projekto „Rail Baltica“ geležinkelių infrastruktūros Kauno geležinkelių mazge susisiekimo komunikacijų inžinerinės infrastruktūros vystymo planą) Kauno miesto savivaldybės ir Kauno rajono savivaldybės teritorijose projektas

Eil. Nr.	Statinio žymėjimas Projekto brėžinyje	Žymėjimas Vystymo plane	Statinys *	Savininkas	Sklypo/VŽ ploto Nr, projekte	Sklypo unikalus Nr.	Pastaba
188.	5P-9VŽ	15	5P Pastatas - Malkinė 6I1m (1990-0030-6067)	fizinis (-iai) asmuo (-ys)	9VŽ		
189.	6P-9VŽ	13	6P Pastatas - Tvartas (sandėlis) 7I1m (1990-0030-6078)	fizinis (-iai) asmuo (-ys)	9VŽ		
190.	7P-9VŽ	16	7P Pastatas - Malkinė 8I1m (1990-0030-6089)	fizinis (-iai) asmuo (-ys)	9VŽ		
191.	8P-9VŽ	16	8P Pastatas - Malkinė 9I1m (1990-0030-6090)	fizinis (-iai) asmuo (-ys)	9VŽ		
192.	9P-9VŽ	-	9P Pastatas - Garažas 10I1m (1990-0030-6101) - sunykęs	fizinis (-iai) asmuo (-ys)	9VŽ		Vystymo plane nebuvo pažymėtas, atliekant kadastrinius matavimus ir apžiūros dėl turto vertinimo ataskaitos parengimo metu
193.	10P-9VŽ	-	10P Kiti inžineriniai statiniai - Kiemo statiniai (tvora, šulinys, stoginė, lauko tualetas) (1990-0030-6123)	fizinis (-iai) asmuo (-ys)	9VŽ		Vystymo plane nebuvo pažymėtas, atliekant kadastrinius matavimus ir apžiūros dėl turto vertinimo ataskaitos parengimo metu
194.	11P-9VŽ	15	11P Pastatas - Ūkinis pastatas 4I1m (1990-0030-6045)	fizinis (-iai) asmuo (-ys)	9VŽ		

\*nurodomas statinio unikalus iki kadastro duomenų patikslinimo ar padalijimo

Žemės paėmimo visuomenės poreikiams (pagal projekto „Rail Baltica“ geležinkelių infrastruktūros Kauno geležinkelių mazge susisieimo komunikacijų inžinerinės infrastruktūros vystymo planą) Kauno miesto savivaldybės ir Kauno rajono savivaldybės teritorijose projektas

Eil. Nr.	Statinio žymėjimas Projekto brėžinyje	Žymėjimas Vystymo plane	Statinys *	Savininkas	Sklypo/VŽ ploto Nr, projekte	Sklypo unikalus Nr.	Pastaba
195.	12P-9VŽ	-	12P Pastatas - Viralinė 1111m (1990-0030-6112 - sunykęs	fizinis (-iai) asmuo (-ys)	9VŽ		Vystymo plane nebuvo pažymėtas, atliekant kadastrinius matavimus ir apžiūros dėl turto vertinimo ataskaitos parengimo metu
196.	13P-9VŽ	-	13P Statinys - Šiltnamis (Neregistruotas)	fizinis (-iai) asmuo (-ys)	9VŽ		Vystymo plane nebuvo pažymėtas, atliekant kadastrinius matavimus ir apžiūros dėl turto vertinimo ataskaitos parengimo metu
197.	14P-9VŽ	-	14P Statinys - Lauko tualetas (Neregistruotas)	fizinis (-iai) asmuo (-ys)	9VŽ		Vystymo plane nebuvo pažymėtas, atliekant kadastrinius matavimus ir apžiūros dėl turto vertinimo ataskaitos parengimo metu
198.	1P-25VŽ	85	1P Pastatas - Gyvenamasis namas1A1p (1996-0028-6014), pastate yra butai: 1996-	fizinis (-iai) asmuo (-ys)	25VŽ		

\*nurodomas statinio unikalus iki kadastro duomenų patikslinimo ar padalijimo

Žemės paėmimo visuomenės poreikiams (pagal projekto „Rail Baltica“ geležinkelių infrastruktūros Kauno geležinkelių mazge susisiekimo komunikacijų inžinerinės infrastruktūros vystymo planą) Kauno miesto savivaldybės ir Kauno rajono savivaldybės teritorijose projektas

Eil. Nr.	Statinio žymėjimas Projekto brėžinyje	Žymėjimas Vystymo plane	Statinys *	Savininkas	Sklypo/VŽ ploto Nr, projekte	Sklypo unikalus Nr.	Pastaba
			0028-6014:0001, 1996-0028-6014:0002, 1996-0028-6014:0003; 1996-0028-6014:0004; 1996-0028-6014:0005				
199.	2P-25VŽ	100	2P Pastatas - Gyvenamasis namas 7A1Ž (1996-0028-6020)	fizinis (-iai) asmuo (-ys)	25VŽ		
200.	3P-25VŽ	102	3P Pastatas - Gyvenamasis namas 27A1Ž (1996-0028-6275)	fizinis (-iai) asmuo (-ys)	25VŽ		
201.	4P-25VŽ	-	4P Pastatas - Ūkinis pastatas 2I1p (1996-0028-6042)	fizinis (-iai) asmuo (-ys)	25VŽ		Vystymo plane nebuvo pažymėtas, atliekant kadastrinius matavimus ir apžiūros dėl turto vertinimo ataskaitos parengimo metu
202.	5P-25VŽ	92	5P Pastatas - Ūkinis pastatas 3I1m (1996-0028-6053)	fizinis (-iai) asmuo (-ys)	25VŽ		
203.	6P-25VŽ	-	6P Pastatas - Kiemo rūšys 13I0p (1996-0028-6131) - sunykęs	fizinis (-iai) asmuo (-ys)	25VŽ		Vystymo plane nebuvo pažymėtas, atliekant kadastrinius matavimus ir apžiūros dėl turto

\*nurodomas statinio unikalus iki kadastro duomenų patikslinimo ar padalijimo

Žemės paėmimo visuomenės poreikiams (pagal projekto „Rail Baltica“ geležinkelių infrastruktūros Kauno geležinkelių mazge susisiektų komunikacijų inžinerinės infrastruktūros vystymo planą) Kauno miesto savivaldybės ir Kauno rajono savivaldybės teritorijose projektas

Eil. Nr.	Statinio žymėjimas Projekto brėžinyje	Žymėjimas Vystymo plane	Statinys *	Savininkas	Sklypo/VŽ ploto Nr, projekte	Sklypo unikalus Nr.	Pastaba
							vertinimo ataskaitos parengimo metu
204.	7P-25VŽ	92	7P Pastatas - Ūkinis pastatas 2911m (1996-0028-6297) - sunykęs	fizinis (-iai) asmuo (-ys)	25VŽ		
205.	8P-25VŽ	80	8P Pastatas (Neregistruotas)	fizinis (-iai) asmuo (-ys)	25VŽ		
206.	9P-25VŽ	81	9P Pastatas (Neregistruotas)	fizinis (-iai) asmuo (-ys)	25VŽ		
207.	10P-25VŽ	82	10P Pastatas – Pavėsinė (Neregistruotas)	fizinis (-iai) asmuo (-ys)	25VŽ		
208.	11P-25VŽ	79	11P Pastatas - Garažas (Neregistruotas)	fizinis (-iai) asmuo (-ys)	25VŽ		
209.	12P-25VŽ	77	12P Pastatas - Garažas (Neregistruotas)	fizinis (-iai) asmuo (-ys)	25VŽ		
210.	13P-25VŽ	75	13P Statinys - Šiltnamis (Neregistruotas)	fizinis (-iai) asmuo (-ys)	25VŽ		
211.	14P-25VŽ	76	14P Pastatas – Voljeras (Neregistruotas)	fizinis (-iai) asmuo (-ys)	25VŽ		
212.	15P-25VŽ	78	15P Pastatas - Garažas (Neregistruotas)	fizinis (-iai) asmuo (-ys)	25VŽ		
213.	16P-25VŽ	78	16P Pastatas - Garažas(Neregistruotas)	fizinis (-iai) asmuo (-ys)	25VŽ		
214.	17P-25VŽ	83	17P Pastatas (Neregistruotas)	fizinis (-iai) asmuo (-ys)	25VŽ		
215.	18P-25VŽ	88	18P Pastatas (Neregistruotas)	fizinis (-iai) asmuo (-ys)	25VŽ		

\*nurodomas statinio unikalus iki kadastro duomenų patikslinimo ar padalijimo

Žemės paėmimo visuomenės poreikiams (pagal projekto „Rail Baltica“ geležinkelių infrastruktūros Kauno geležinkelių mazge susisiekimo komunikacijų inžinerinės infrastruktūros vystymo planą) Kauno miesto savivaldybės ir Kauno rajono savivaldybės teritorijose projektas



Eil. Nr.	Statinio žymėjimas Projekto brėžinyje	Žymėjimas Vystymo plane	Statinys *	Savininkas	Sklypo/VŽ ploto Nr, projekte	Sklypo unikalus Nr.	Pastaba
216.	19P-25VŽ	91	19P Pastatas – Sandėliukas (Neregistruotas)	fizinis (-iai) asmuo (-ys)	25VŽ		
217.	20P-25VŽ	104	20P Pastatas (Neregistruotas)	fizinis (-iai) asmuo (-ys)	25VŽ		
218.	21P-25VŽ	99	21P Statinys - Šiltnamis (Neregistruotas)	fizinis (-iai) asmuo (-ys)	25VŽ		
219.	22P-25VŽ	94	22P Pastatas - Malkinė (Neregistruotas)	fizinis (-iai) asmuo (-ys)	25VŽ		
220.	23P-25VŽ	98	23P Pastatas (Neregistruotas)	fizinis (-iai) asmuo (-ys)	25VŽ		
221.	24P-25VŽ	101	24P Statinys - Šiltnamis (Neregistruotas)	fizinis (-iai) asmuo (-ys)	25VŽ		
222.	25P-25VŽ	95	25P Pastatas - Garažas (Neregistruotas)	fizinis (-iai) asmuo (-ys)	25VŽ		
223.	26P-25VŽ	95	26P Pastatas - malkų džiovyklė (Neregistruotas)	fizinis (-iai) asmuo (-ys)	25VŽ		
224.	27P-25VŽ	96	27P Pastatas (Neregistruotas)	fizinis (-iai) asmuo (-ys)	25VŽ		
225.	28P-25VŽ	90	28P Pastatas (Neregistruotas)	fizinis (-iai) asmuo (-ys)	25VŽ		
226.	29P-25VŽ	89	29P Pastatas (Neregistruotas)	fizinis (-iai) asmuo (-ys)	25VŽ		
227.	30P-25VŽ	-	30P Statinys - Šulinys (Neregistruotas)	fizinis (-iai) asmuo (-ys)	25VŽ		Vystymo plane nebuvo pažymėtas, atliekant kadastrinius matavimus ir

\*nurodomas statinio unikalus iki kadastro duomenų patikslinimo ar padalijimo

Žemės paėmimo visuomenės poreikiams (pagal projekto „Rail Baltica“ geležinkelių infrastruktūros Kauno geležinkelių mazge susisiekimo komunikacijų inžinerinės infrastruktūros vystymo planą) Kauno miesto savivaldybės ir Kauno rajono savivaldybės teritorijose projektas

Eil. Nr.	Statinio žymėjimas Projekto brėžinyje	Žymėjimas Vystymo plane	Statiny s *	Savininkas	Sklypo/VŽ ploto Nr, projekte	Sklypo unikalus Nr.	Pastaba
							apžiūros dėl turto vertinimo ataskaitos parengimo metu
228.	1P-46VŽ	212	1P Pastatas - Gyvenamasis namas 1A1p (5293-2005-0013), pastate yra butai: 5293-2005-0013:0001, 5293-2005-0013:0002	fizinis (-iai) asmuo (-ys)	46VŽ		
229.	2P-46VŽ	213	2P Pastatas - Garažas 3I1p (5293-2005-0035)	fizinis (-iai) asmuo (-ys)	46VŽ		
230.	3P-46VŽ	213	3P Pastatas - Garažas 4I1p (5293-2005-0046)	fizinis (-iai) asmuo (-ys)	46VŽ		
231.	4P-46VŽ	214	4P Pastatas - Ūkinis pastatas 6I1Ž (5293-2005-0079)	fizinis (-iai) asmuo (-ys)	46VŽ		
232.	5P-46VŽ	218	5P Pastatas - Ūkinis pastatas 8I1Ž (5293-2005-0098)	fizinis (-iai) asmuo (-ys)	46VŽ		
233.	6P-46VŽ	212	6P Pastatas - Ūkinis pastatas 2I1p (5293-2005-0024)	fizinis (-iai) asmuo (-ys)	46VŽ		
234.	7P-46VŽ	213	7P Pastatas - Ūkinis pastatas 5I1p (5293-2005-0057)	fizinis (-iai) asmuo (-ys)	46VŽ		
235.	8P-46VŽ	215	8P Kiti inžineriniai statiniai - Kiemo statiniai (lauko tualetas, šulinys, rūkykla	fizinis (-iai) asmuo (-ys)	46VŽ		

\*nurodomas statinio unikalus iki kadastro duomenų patikslinimo ar padalijimo

Žemės paėmimo visuomenės poreikiams (pagal projekto „Rail Baltica“ geležinkelių infrastruktūros Kauno geležinkelių mazge susisiekimo komunikacijų inžinerinės infrastruktūros vystymo planą) Kauno miesto savivaldybės ir Kauno rajono savivaldybės teritorijose projektas

Eil. Nr.	Statinio žymėjimas Projekto brėžinyje	Žymėjimas Vystymo plane	Statinys *	Savininkas	Sklypo/VŽ ploto Nr, projekte	Sklypo unikalus Nr.	Pastaba
			(sunkusi, perkelta pastatą 9P-46VŽ)) (5293-2005-0068)				
236.	9P-46VŽ	217	9P Pastatas - Ūkinis pastatas (Neregistruotas)	fizinis (-iai) asmuo (-ys)	46VŽ		
237.	10P-46VŽ	-	10P Pastatas - Šiltnamis (Neregistruotas)	fizinis (-iai) asmuo (-ys)	46VŽ		Vystymo plane nebuvo pažymėtas, atliekant kadastrinius matavimus ir apžiūros dėl turto vertinimo ataskaitos parengimo metu
238.	11P-46VŽ	213	11P Pastatas - Ūkinis pastatas (griuvėsiai) (Neregistruotas)	fizinis (-iai) asmuo (-ys)	46VŽ		
239.	1P-61VŽ	244	1P Pastatas - Geležinkelio stotis 1B1p (5290-5001-9017)	fizinis (-iai) asmuo (-ys)	61VŽ		
240.	2P-61VŽ	243	2P Pastatas - Ūkio pastatas 211p (5290-5001-9028)	fizinis (-iai) asmuo (-ys)	61VŽ		
241.	3P-61VŽ	245	3P Statinys - Šiltnamis (Neregistruotas)	fizinis (-iai) asmuo (-ys)	61VŽ		
242.	4P-61VŽ		4P Pastatas - Rūsysis (Neregistruotas)	fizinis (-iai) asmuo (-ys)	61VŽ		

\*nurodomas statinio unikalus iki kadastro duomenų patikslinimo ar padalijimo

Žemės paėmimo visuomenės poreikiams (pagal projekto „Rail Baltica“ geležinkelių infrastruktūros Kauno geležinkelių mazge susisiekimo komunikacijų inžinerinės infrastruktūros vystymo planą) Kauno miesto savivaldybės ir Kauno rajono savivaldybės teritorijose projektas

Eil. Nr.	Statinio žymėjimas Projekto brėžinyje	Žymėjimas Vystymo plane	Statinys *	Savininkas	Sklypo/VŽ ploto Nr, projekte	Sklypo unikalus Nr.	Pastaba
243.	5P-61VŽ		5P Pastatas - Sandėliukas (Neregistruotas)	fizinis (-iai) asmuo (-ys)	61VŽ		
244.	6P-61VŽ		6P Pastatas - Sandėliukas (Neregistruotas)	fizinis (-iai) asmuo (-ys)	61VŽ		
245.	7P-61VŽ		7P Pastatas - Sandėliukas (Neregistruotas)	fizinis (-iai) asmuo (-ys)	61VŽ		
246.	8P-61VŽ		8P Pastatas - Garažas (Neregistruotas)	fizinis (-iai) asmuo (-ys)	61VŽ		
247.	9P-61VŽ		9P Statinys - Tvora (Neregistruotas)	fizinis (-iai) asmuo (-ys)	61VŽ		
248.	1P-68VŽ	225	1P Pastatas - Gyvenamasis namas 1A1/m (5290-0009-1010)	fizinis (-iai) asmuo (-ys)	68VŽ		
249.	2P-68VŽ	226	2P Pastatas - Ūkio pastatas 2I1/ž (5290-0009-1024)	fizinis (-iai) asmuo (-ys)	68VŽ		
250.	3P-68VŽ	227	3P Pastatas - Ūkio pastatas 3I1/m (5290-0009-1030)	fizinis (-iai) asmuo (-ys)	68VŽ		
251.	4P-68VŽ	228	4P Pastatas - Kluonas 4I1/ž ( 5290-0009-1041)	fizinis (-iai) asmuo (-ys)	68VŽ		
252.	5P-68VŽ	228	5P Pastatas - Malkinė 5I1/ž ( 5290-0009-1052)	fizinis (-iai) asmuo (-ys)	68VŽ		

\*nurodomas statinio unikalus iki kadastro duomenų patikslinimo ar padalijimo

Žemės paėmimo visuomenės poreikiams (pagal projekto „Rail Baltica“ geležinkelių infrastruktūros Kauno geležinkelių mazge susisiekimo komunikacijų inžinerinės infrastruktūros vystymo planą) Kauno miesto savivaldybės ir Kauno rajono savivaldybės teritorijose projektas

Eil. Nr.	Statinio žymėjimas Projekto brėžinyje	Žymėjimas Vystymo plane	Statinys *	Savininkas	Sklypo/VŽ ploto Nr, projekte	Sklypo unikalus Nr.	Pastaba
253.	6P-68VŽ	-	6P Pastatas - Kiemo rūšys 6I0/b (5290-0009-1063)	fizinis (-iai) asmuo (-ys)	68VŽ		Vystymo plane nebuvo pažymėtas, atliekant kadastrinius matavimus ir apžiūros dėl turto vertinimo ataskaitos parengimo metu
254.	7P-68VŽ	-	7P Kiti inžineriniai statiniai - Kiemo statiniai (lauko tualetai-2 vnt. (vienas lauko tualetas sunykęs), šulinys, tvora (sunkusi), kiemo aikštelė) (5290-0009-1074)	fizinis (-iai) asmuo (-ys)	68VŽ		Vystymo plane nebuvo pažymėtas, atliekant kadastrinius matavimus ir apžiūros dėl turto vertinimo ataskaitos parengimo metu
255.	8P-68VŽ	-	8P Pastatas - Malkinė (Neregistruotas)	fizinis (-iai) asmuo (-ys)	68VŽ		Vystymo plane nebuvo pažymėtas, atliekant kadastrinius matavimus ir apžiūros dėl turto vertinimo ataskaitos parengimo metu
256.	9P-68VŽ	-	9P Statinys - Šiltnamiai (Neregistruotas)	fizinis (-iai) asmuo (-ys)	68VŽ		Vystymo plane nebuvo pažymėtas, atliekant kadastrinius

\*nurodomas statinio unikalus iki kadastro duomenų patikslinimo ar padalijimo

Žemės paėmimo visuomenės poreikiams (pagal projekto „Rail Baltica“ geležinkelių infrastruktūros Kauno geležinkelių mazge susisiekimo komunikacijų inžinerinės infrastruktūros vystymo planą) Kauno miesto savivaldybės ir Kauno rajono savivaldybės teritorijose projektas

Eil. Nr.	Statinio žymėjimas Projekto brėžinyje	Žymėjimas Vystymo plane	Statinys *	Savininkas	Sklypo/VŽ ploto Nr, projekte	Sklypo unikalus Nr.	Pastaba
							matavimus ir apžiūros dėl turto vertinimo ataskaitos parengimo metu
257.	1P-71VŽ	208	1P Pastatas - Gyvenamasis namas 1A1m (5290-0011-6012)	fizinis (-iai) asmuo (-ys)	71VŽ		
258.	2P-71VŽ	211	2P Pastatas - Kiemo rūšys 2I0b (5290-0011-6026)	fizinis (-iai) asmuo (-ys)	71VŽ		
259.	3P-71VŽ	211	3P Pastatas - Ūkio pastatas 3I1m (5290-0011-6030)	fizinis (-iai) asmuo (-ys)	71VŽ		
260.	4P-71VŽ	209	4P Pastatas - Tvartas 5I1m (5290-0011-6052)	fizinis (-iai) asmuo (-ys)	71VŽ		
261.	5P-71VŽ	209	5P Kiti inžineriniai statiniai - Kiemo statiniai (šulinys, lauko tualetas) (5290-0011-6063)	fizinis (-iai) asmuo (-ys)	71VŽ		
262.	6P-71VŽ	-	6P Pastatas - Ūkio pastatas 4I1g (5290-0011-6041) - sunykęs	fizinis (-iai) asmuo (-ys)	71VŽ		Vystymo plane nebuvo pažymėtas, atliekant kadastrinius matavimus ir apžiūros dėl turto vertinimo ataskaitos parengimo metu

\*nurodomas statinio unikalus iki kadastro duomenų patikslinimo ar padalijimo

Žemės paėmimo visuomenės poreikiams (pagal projekto „Rail Baltica“ geležinkelių infrastruktūros Kauno geležinkelių mazge susisiekimo komunikacijų inžinerinės infrastruktūros vystymo planą) Kauno miesto savivaldybės ir Kauno rajono savivaldybės teritorijose projektas

Eil. Nr.	Statinio žymėjimas Projekto brėžinyje	Žymėjimas Vystymo plane	Statinys *	Savininkas	Sklypo/VŽ ploto Nr, projekte	Sklypo unikalus Nr.	Pastaba
263.	7P-71VŽ	-	7P Pastatas - Garažas (Neregistruotas)	fizinis (-iai) asmuo (-ys)	71VŽ		Vystymo plane nebuvo pažymėtas, atliekant kadastrinius matavimus ir apžiūros dėl turto vertinimo ataskaitos parengimo metu
264.	8P-71VŽ	-	8P Pastatas - Stoginė (Neregistruotas)	fizinis (-iai) asmuo (-ys)	71VŽ		
265.	9P-71VŽ	210	9P Pastatas - Sandėlis (Neregistruotas)	fizinis (-iai) asmuo (-ys)	71VŽ		
266.	10P-71VŽ	210	10P Pastatas - Sandėlis (Neregistruotas)	fizinis (-iai) asmuo (-ys)	71VŽ		
267.	1P-77VŽ	196	1P Pastatas - Gyvenamasis namas 1A1žp (1995-7015-7018)	fizinis (-iai) asmuo (-ys)	77VŽ		
268.	2P-77VŽ	190	2P Pastatas - Ūkinis pastatas 3I1p (1995-7015-7029)	fizinis (-iai) asmuo (-ys)	77VŽ		
269.	3P-77VŽ	-	3P Pastatas - Ūkinis pastatas 4I1p (1995-7015-7038)	fizinis (-iai) asmuo (-ys)	77VŽ		Vystymo plane nebuvo pažymėtas, atliekant kadastrinius matavimus ir apžiūros dėl turto vertinimo ataskaitos parengimo metu

\*nurodomas statinio unikalus iki kadastro duomenų patikslinimo ar padalijimo

Žemės paėmimo visuomenės poreikiams (pagal projekto „Rail Baltica“ geležinkelių infrastruktūros Kauno geležinkelių mazge susisiekimo komunikacijų inžinerinės infrastruktūros vystymo planą) Kauno miesto savivaldybės ir Kauno rajono savivaldybės teritorijose projektas

Eil. Nr.	Statinio žymėjimas Projekto brėžinyje	Žymėjimas Vystymo plane	Statinys *	Savininkas	Sklypo/VŽ ploto Nr, projekte	Sklypo unikalus Nr.	Pastaba
270.	4P-77VŽ	193	4P Pastatas - Kiemo rūšys 5l1p (1995-7015-7040)	Lietuvos Respublika	77VŽ		
271.	5P-77VŽ	-	5P Kiti inžineriniai statiniai - Kiemo statiniai (tvora, kiemo aikštelė, lauko tualetas, šulinys) (1995-7015-7050)	fizinis (-iai) asmuo (-ys)	77VŽ		Vystymo plane nebuvo pažymėtas, atliekant kadastrinius matavimus ir apžiūros dėl turto vertinimo ataskaitos parengimo metu
272.	6P-77VŽ	195	6P Pastatas – sandėlis (Neregistruotas)	fizinis (-iai) asmuo (-ys)	77VŽ		
273.	7P-77VŽ	186	7P Pastatas - Gyvenamasis namas 1A1m (1995-5013-7016)	fizinis (-iai) asmuo (-ys)	77VŽ		
274.	8P-77VŽ	188	8P Pastatas - Ūkinis pastatas 2l1m (1995-5013-7027)	fizinis (-iai) asmuo (-ys)	77VŽ		
275.	9P-77VŽ	-	9P Kiti inžineriniai statiniai - Kiemo statiniai (tvora)(1995-5013-7038)	fizinis (-iai) asmuo (-ys)	77VŽ		Vystymo plane nebuvo pažymėtas, atliekant kadastrinius matavimus ir apžiūros dėl turto vertinimo ataskaitos parengimo metu

\*nurodomas statinio unikalus iki kadastro duomenų patikslinimo ar padalijimo

Žemės paėmimo visuomenės poreikiams (pagal projekto „Rail Baltica“ geležinkelių infrastruktūros Kauno geležinkelių mazge susisiekimo komunikacijų inžinerinės infrastruktūros vystymo planą) Kauno miesto savivaldybės ir Kauno rajono savivaldybės teritorijose projektas



Eil. Nr.	Statinio žymėjimas Projekto brėžinyje	Žymėjimas Vystymo plane	Statinys *	Savininkas	Sklypo/VŽ ploto Nr, projekte	Sklypo unikalus Nr.	Pastaba
276.	10P-77VŽ	189	10P Pastatas -Šiltnamis (Neregistruotas)	fizinis (-iai) asmuo (-ys)	77VŽ		
277.	1P-78VŽ	198	1P Pastatas - Gyvenamas namas 1A1m (1990-0007-5014)	fizinis (-iai) asmuo (-ys)	78VŽ		
278.	2P-78VŽ	-	2P Kiti inžineriniai statiniai - Kiemo statiniai (lauko tualetas (sunkus), tvora, šulinys, kiemo aikštelė) (1990-0007-5025)	fizinis (-iai) asmuo (-ys)	78VŽ		Vystymo plane nebuvo pažymėtas, atliekant kadastrinius matavimus ir apžiūros dėl turto vertinimo ataskaitos parengimo metu
279.	3P-78VŽ	197	3P Pastatas - garažas (Neregistruotas)	fizinis (-iai) asmuo (-ys)	78VŽ		
280.	4P-78VŽ	-	4P Pastatas -Šiltnamis (Neregistruotas)	fizinis (-iai) asmuo (-ys)	78VŽ		Vystymo plane nebuvo pažymėtas, atliekant kadastrinius matavimus ir apžiūros dėl turto vertinimo ataskaitos parengimo metu
281.	5P-78VŽ	194	5P Pastatas - rūsys (Neregistruotas)	fizinis (-iai) asmuo (-ys)	78VŽ		
282.	1P-86VŽ	169	1P Pastatas - Gyvenamasis namas 1A1m (1990-0018-0010)	fizinis (-iai) asmuo (-ys)	86VŽ		

\*nurodomas statinio unikalus iki kadastro duomenų patikslinimo ar padalijimo

Žemės paėmimo visuomenės poreikiams (pagal projekto „Rail Baltica“ geležinkelių infrastruktūros Kauno geležinkelių mazge susisiekimo komunikacijų inžinerinės infrastruktūros vystymo planą) Kauno miesto savivaldybės ir Kauno rajono savivaldybės teritorijose projektas

Eil. Nr.	Statinio žymėjimas Projekto brėžinyje	Žymėjimas Vystymo plane	Statinys *	Savininkas	Sklypo/VŽ ploto Nr, projekte	Sklypo unikalus Nr.	Pastaba
283.	2P-86VŽ	-	2P Kiti inžineriniai statiniai - Kiemo statiniai (šulinys, tvora, lauko tualetas) (1990-0018-0024)	fizinis (-iai) asmuo (-ys)	86VŽ		Vystymo plane nebuvo pažymėtas, atliekant kadastrinius matavimus ir apžiūros dėl turto vertinimo ataskaitos parengimo metu
284.	3P-86VŽ	170	3P Pastatas – Ūkinis pastatas (Neregistruotas)	fizinis (-iai) asmuo (-ys)	86VŽ		
285.	4P-86VŽ	171	4P Pastatas – Ūkinis pastatas su rūsiu (Neregistruotas)	fizinis (-iai) asmuo (-ys)	86VŽ		
286.	5P-86VŽ	-	5P Statinys - Šulinys (Neregistruotas)	fizinis (-iai) asmuo (-ys)	86VŽ		Vystymo plane nebuvo pažymėtas, atliekant kadastrinius matavimus ir apžiūros dėl turto vertinimo ataskaitos parengimo metu
287.	6P-86VŽ	-	6P Pastatas - Rūsysis (Neregistruotas)	fizinis (-iai) asmuo (-ys)	86VŽ		Vystymo plane nebuvo pažymėtas, atliekant kadastrinius matavimus ir apžiūros dėl turto

\*nurodomas statinio unikalus iki kadastro duomenų patikslinimo ar padalijimo

Žemės paėmimo visuomenės poreikiams (pagal projekto „Rail Baltica“ geležinkelių infrastruktūros Kauno geležinkelių mazge susisiekimo komunikacijų inžinerinės infrastruktūros vystymo planą) Kauno miesto savivaldybės ir Kauno rajono savivaldybės teritorijose projektas

Eil. Nr.	Statinio žymėjimas Projekto brėžinyje	Žymėjimas Vystymo plane	Statinys *	Savininkas	Sklypo/VŽ ploto Nr, projekte	Sklypo unikalus Nr.	Pastaba
							vertinimo ataskaitos parengimo metu
288.	1P-91VŽ	155	1P Pastatas - Gyvenamasis namas 1A1ž (1990-0030-5015)	fizinis (-iai) asmuo (-ys)	91VŽ		
289.	2P-91VŽ	154	2P Pastatas - Ūkinis pastatas 2I1p (1990-0030-5037) (gyvenamas pastatas)	fizinis (-iai) asmuo (-ys)	91VŽ		
290.	3P-91VŽ	154	3P Pastatas - Garažas 3I1p (1990-0030-5048) (gyvenamas pastatas)	fizinis (-iai) asmuo (-ys)	91VŽ		
291.	4P-91VŽ	160	4P Pastatas - Tvartas 4I1p (1990-0030-5059) (gyvenamas pastatas)	fizinis (-iai) asmuo (-ys)	91VŽ		
292.	5P-91VŽ	162	5P Pastatas - Ūkinis pastatas 5I1ž (1990-0030-5062)	fizinis (-iai) asmuo (-ys)	91VŽ		
293.	6P-91VŽ	-	6P Kiti inžineriniai statiniai - Kiemo statiniai (kiemo aikštelė, lauko tualetai (2 vnt.) (išlikęs 1 vnt.), šulinys) (1990-0030-5026)	fizinis (-iai) asmuo (-ys)	91VŽ		Vystymo plane nebuvo pažymėtas, atliekant kadastrinius matavimus ir apžiūros dėl turto vertinimo ataskaitos parengimo metu
294.	7P-91VŽ	157	7P Pastatas - pavėsinė (Neregistruotas)	fizinis (-iai) asmuo (-ys)	91VŽ		

\*nurodomas statinio unikalus iki kadastro duomenų patikslinimo ar padalijimo

Žemės paėmimo visuomenės poreikiams (pagal projekto „Rail Baltica“ geležinkelių infrastruktūros Kauno geležinkelių mazge susisiekimo komunikacijų inžinerinės infrastruktūros vystymo planą) Kauno miesto savivaldybės ir Kauno rajono savivaldybės teritorijose projektas

Eil. Nr.	Statinio žymėjimas Projekto brėžinyje	Žymėjimas Vystymo plane	Statinys *	Savininkas	Sklypo/VŽ ploto Nr, projekte	Sklypo unikalus Nr.	Pastaba
295.	8P-91VŽ	158	8P Pastatas - Šiltnamis (Neregistruotas)	fizinis (-iai) asmuo (-ys)	91VŽ		
296.	9P-91VŽ	159	9P Pastatas - Šiltnamis (Neregistruotas)	fizinis (-iai) asmuo (-ys)	91VŽ		
297.	10P-91VŽ	161	10P Pastatas - Šiltnamis (Neregistruotas)	fizinis (-iai) asmuo (-ys)	91VŽ		
298.	11P-91VŽ	-	11P Statinys - tvora (Neregistruotas)	fizinis (-iai) asmuo (-ys)	91VŽ		Vystymo plane nebuvo pažymėtas, atliekant kadastrinius matavimus ir apžiūros dėl turto vertinimo ataskaitos parengimo metu
299.	1P-98VŽ	133	1P Pastatas - Gyvenamasis namas 1A1m (1989-0000-6012), pastate yra butai: 1989-0000-6012:0001, 1989-0000-6012:0002, 1989-0000-6012:0003, 1989-0000-6012:0004, 1989-0000-6012:0005, 1989-0000-6012:0007, 1989-0000-6012:0008	fizinis (-iai) asmuo (-ys)	98VŽ		
300.	1P-101VŽ	106	1P Pastatas - Gyvenamasis namas 1A1m (1995-3002-5010),	fizinis (-iai) asmuo (-ys)	101VŽ		

\*nurodomas statinio unikalus iki kadastro duomenų patikslinimo ar padalijimo

Žemės paėmimo visuomenės poreikiams (pagal projekto „Rail Baltica“ geležinkelių infrastruktūros Kauno geležinkelių mazge susisiekimo komunikacijų inžinerinės infrastruktūros vystymo planą) Kauno miesto savivaldybės ir Kauno rajono savivaldybės teritorijose projektas

Eil. Nr.	Statinio žymėjimas Projekto brėžinyje	Žymėjimas Vystymo plane	Statinys *	Savininkas	Sklypo/VŽ ploto Nr, projekte	Sklypo unikalus Nr.	Pastaba
			pastate yra butai: 1995-3002-5010:0001, 1995-3002-5010:0002, 1995-3002-5010:0003, 1995-3002-5010:0004				
301.	2P-101VŽ	110	2P Pastatas - Malkinė 3I1m (1995-3002-5031)	fizinis (-iai) asmuo (-ys)	101VŽ		
302.	3P-101VŽ	111	3P Pastatas - Kiemo rūšys 6I0p (1995-3002-5064)	fizinis (-iai) asmuo (-ys)	101VŽ		
303.	4P-101VŽ	108	4P Pastatas - Viralinė 10I1m (1995-3002-5100)	fizinis (-iai) asmuo (-ys)	101VŽ		
304.	5P-101VŽ	110	5P Pastatas - Ūkinis pastatas 2I1m (1995-3002-5020)	fizinis (-iai) asmuo (-ys)	101VŽ		
305.	6P-101VŽ	112	6P Pastatas - Ūkinis pastatas 4I1m (1995-3002-5042)	fizinis (-iai) asmuo (-ys)	101VŽ		
306.	7P-101VŽ	112	7P Pastatas - Ūkinis pastatas 5I1m (1995-3002-5053)	fizinis (-iai) asmuo (-ys)	101VŽ		
307.	8P-101VŽ	111	8P Pastatas - Kiemo rūšys 7I0b (1995-3002-5075)	fizinis (-iai) asmuo (-ys)	101VŽ		
308.	9P-101VŽ	108	9P Pastatas - Viralinė 11I1m (1995-3002-5112)	fizinis (-iai) asmuo (-ys)	101VŽ		

\*nurodomas statinio unikalus iki kadastro duomenų patikslinimo ar padalijimo

Žemės paėmimo visuomenės poreikiams (pagal projekto „Rail Baltica“ geležinkelių infrastruktūros Kauno geležinkelių mazge susisiekimo komunikacijų inžinerinės infrastruktūros vystymo planą) Kauno miesto savivaldybės ir Kauno rajono savivaldybės teritorijose projektas

Eil. Nr.	Statinio žymėjimas Projekto brėžinyje	Žymėjimas Vystymo plane	Statinys *	Savininkas	Sklypo/VŽ ploto Nr, projekte	Sklypo unikalus Nr.	Pastaba
309.	10P-101VŽ	-	10P Pastatas - Ūkinis pastatas 1411m (1995-3002-5142) - sunykęs	fizinis (-iai) asmuo (-ys)	101VŽ		Vystymo plane nebuvo pažymėtas, atliekant kadastrinius matavimus ir apžiūros dėl turto vertinimo ataskaitos parengimo metu
310.	11P-101VŽ	-	11P Kiti inžineriniai statiniai - Kiemo statiniai (šulinys (sunykęs), lauko tualetas ( 3 vnt.) (sunykę), kiemo aikštelė (likę fragmentai), rūkykla (sunykusi) (1995-3002-5153)	fizinis (-iai) asmuo (-ys)	101VŽ		Vystymo plane nebuvo pažymėtas, atliekant kadastrinius matavimus ir apžiūros dėl turto vertinimo ataskaitos parengimo metu
311.	12P-101VŽ	109	12P Pastatas - Pirtis (neregistruotas)	fizinis (-iai) asmuo (-ys)	101VŽ		
312.	13P-101VŽ	107	13P Pastatas - Sandėlis (neregistruotas)	fizinis (-iai) asmuo (-ys)	101VŽ		
313.	14P-101VŽ	107	14P Statinys - Voljeras (neregistruotas)	fizinis (-iai) asmuo (-ys)	101VŽ		
314.	15P-101VŽ	-	15P Pastatas - Sandėlis (neregistruotas)	fizinis (-iai) asmuo (-ys)	101VŽ		
315.	16P-101VŽ	-	16P Statinys - Šulinys (neregistruotas)- neišlikęs	fizinis (-iai) asmuo (-ys)	110VŽ		

\*nurodomas statinio unikalus iki kadastro duomenų patikslinimo ar padalijimo

Žemės paėmimo visuomenės poreikiams (pagal projekto „Rail Baltica“ geležinkelių infrastruktūros Kauno geležinkelių mazge susisiekimo komunikacijų inžinerinės infrastruktūros vystymo planą) Kauno miesto savivaldybės ir Kauno rajono savivaldybės teritorijose projektas

## Visuomenės poreikiams formuojami žemės sklypai

## 5.1. Geležinkelio kelių infrastruktūros

Eil. Nr.	Formuojamo žemės sklypo								Paimamo žemės sklypo		PASTABOS
	Numeris projekte	Kadastro vietovė	Plotas, ha	Paskirtis/būdas	SŽNS (kodas) neregistruota teritorija	SŽNS (kodas) registruotos teritorijos/ unikalus Nr	Servituto kodas / plotas ha	Servituto statusas	Nr. Projekte	Plotas, ha	
1.	1G	Karmėlavos	0,8426	Kita / Susisiekimo ir inžinerinių tinklų koridorių teritorijos	165	102/100597662 103/100639386 171/100638623 171/100406807	-	-	11-2	0,7951	
									12-2	0,0475	
2.	2G	Karmėlavos	0.5813	Kita / Susisiekimo ir inžinerinių tinklų koridorių teritorijos	165	102/100636004 102/100597662 103/100639386 103/100638960	-	-	13	0.5813	
3.	3G	Karmėlavos	0.2556	Kita / Susisiekimo ir inžinerinių tinklų koridorių teritorijos	165	102/100635924 102/100636004 102/100635692 102/100597662 103/100639386 103/100638960 106/100375965 109/100217697	-	-	14-2	0,0016	
									17-2	0,2540	
4.	4G	Kauno m.	0.6476	Kita / Susisiekimo ir inžinerinių tinklų koridorių teritorijos	165	102/100634544 103/100638960 106/100336971 106/100222593 106/100375965 106/100397617 106/100236539	-	-	21-2	0,0989	naikinamas servitutas kodas - 92 / 0.0102 ha
							222 /0.0010 92 /0.0010	esamas esamas	6VŽ	0,4241	
									20-3	0,0855	
							-	-	7VŽ	0,0391	
5.	5G	Kauno m.	0.2704	Kita / Susisiekimo ir inžinerinių tinklų koridorių teritorijos	165	103/100638960 106/100389589	-	-	9VŽ	0.2704	
6.	6G	Kauno m.	0.1390	Kita / Susisiekimo ir inžinerinių tinklų koridorių teritorijos	165	103/100638960 114/100418741	-	-	24-2	0.1390	
7.	7G	Kauno m.	0.1961	Kita / Susisiekimo ir inžinerinių tinklų koridorių teritorijos	165	103/100638960 114/100418741	-	-	24-3	0.1753	
									11VŽ	0.0108	
									28	0.0100	
8.	8G	Kauno m.	0.5588	Kita / Susisiekimo ir inžinerinių tinklų koridorių teritorijos	165	101/100361707 103/100638960 106/100377638 106/100377352 106/100223172	-	-	10VŽ	0.3946	
									26-2	0.0282	
									27	0.1360	
9.	9G	Kauno m.	1.3813	Kita / Susisiekimo ir inžinerinių tinklų koridorių teritorijos	165	101/100361707 103/100638960 106/100377352 106/100374961 106/100365391 109/100217323			12VŽ	0.0088	
							222 /0.0081	esamas	29	0.2649	
									13VŽ	1.0364	
									30-2	0.0712	

\*Projektuojami servitutai 222 gali būti nustatyti ir įregistruoti projekto įgyvendinimo metu žemės sklypus pertvarkant (padalijant) į paimamą ir liekantį sklypus arba pertvarkant (apjungiant) paimamus sklypus ir valstybinę žemę į visuomenės poreikiams (geležinkelių kelių ir kelių infrastruktūrai) formuojamus žemės sklypus. Nustatant ir įregistruojant servitutus apjungimo metu to paties projektuojamo tinklo servitutai formuojami bendro ploto viso apjungiamo sklypo apimtyje.

Žemės paėmimo visuomenės poreikiams (pagal projekto „Rail Baltica“ geležinkelių infrastruktūros Kauno geležinkelių mazge susisiekimo komunikacijų inžinerinės infrastruktūros vystymo planą) Kauno miesto savivaldybės ir Kauno rajono savivaldybės teritorijose projektas

Eil. Nr.	Formuojamo žemės sklypo								Paimamo žemės sklypo		PASTABOS
	Numeris projekte	Kadastro vietovė	Plotas, ha	Paskirtis/būdas	SŽNS (kodas) neregistruota teritorija	SŽNS (kodas) registruotos teritorijos/ unikalus Nr	Servituto kodas / plotas ha	Servituto statusas	Nr. Projekte	Plotas, ha	
10.	10G	Kauno m.	0.1591	Kita / Susisiekimo ir inžinerinių tinklų koridorių teritorijos	165	-	-	-	14VŽ	0.1591	
11.	11G	Kauno m.	0.2897	Kita / Susisiekimo ir inžinerinių tinklų koridorių teritorijos	165	106/100218748	-	-	33-2	0.0250	
									15VŽ	0.0966	
									33-3	0.1681	
12.	12G	Kauno m.	0.1772	Kita / Susisiekimo ir inžinerinių tinklų koridorių teritorijos	165	103/100638960 106/100373856 106/100218901 109/100217323 109/100231532	-	-	16VŽ	0.0014	
									31-2	0.0217	
									32-2	0.1220	
									17VŽ	0.0321	
13.	13G	Kauno m.	5.1204	Kita / Susisiekimo ir inžinerinių tinklų koridorių teritorijos	165	101/100361707 103/100638960 106/100224302 106/100381517 106/100380133 106/100278545 106/100011571 106/100251620 106/100258240 106/100224481 106/100220550 109/100217323	-	-	18VŽ	0.3498	
									34-2	0.0775	
									34-4	0.6209	
									34-3	0.6784	
									35	0.0819	
									36	0.0900	
									37	0.0381	
									19VŽ	0.2875	
									20VŽ	0.3341	
									23VŽ	0.6268	
									41	0.1413	
									42	0.5631	
									25VŽ	1.2096	
									43	0.0214	
14.	14G	Kauno m.	4.6575	Kita / Susisiekimo ir inžinerinių tinklų koridorių teritorijos	165	101/100361707 101/100382547 103/100638960 103/100639374 106/100377958 106/100377399 106/100381517 106/100380133 106/100278545 106/100251620 106/100258240 106/100218825	-	-	21VŽ	0.4456	
									44-2	0.0514	
									45-2	0.0803	
									26VŽ	0.2067	
									48-2	0.1638	
							222 /0.0018	esamas	47-1	0.0037	
							-	-	49-2	0.2758	
									50-2	0.0149	
									51-2	0.0298	
									52-2	0.0464	

\*Projektuojami servitutai 222 gali būti nustatyti ir įregistruoti projekto įgyvendinimo metu žemės sklypus pertvarkant (padalijant) į paimamą ir liekantį sklypus arba pertvarkant (apjungiant) paimamus sklypus ir valstybinę žemę į visuomenės poreikiams (geležinkelių kelių ir kelių infrastruktūrai) formuojamus žemės sklypus. Nustatant ir įregistruojant servitutus apjungimo metu to paties projektuojamo tinklo servitutai formuojami bendro ploto viso apjungiamo sklypo apimtyje.

Žemės paėmimo visuomenės poreikiams (pagal projekto „Rail Baltica“ geležinkelių infrastruktūros Kauno geležinkelių mazge susisiekimo komunikacijų inžinerinės infrastruktūros vystymo planą) Kauno miesto savivaldybės ir Kauno rajono savivaldybės teritorijose projektas



Eil. Nr.	Formuojamo žemės sklypo								Paimamo žemės sklypo		PASTABOS
	Numeris projekte	Kadastro vietovė	Plotas, ha	Paskirtis/būdas	SŽNS (kodas) neregistruota teritorija	SŽNS (kodas) registruotos teritorijos/ unikalus Nr	Servituto kodas / plotas ha	Servituto statusas	Nr. Projekte	Plotas, ha	
						106/100377537 106/100376588 106/100373957 106/100220648 106/100220569 106/100377889 106/100374625 109/100217323 153/100635049 134/100635193			53-2	0.4398	
									28VŽ	1.5683	
									54-2	0.1866	
									54-3	0.1464	
									29VŽ	0.0544	
									55-2	0.5631	naikinamas servitutas kodas -203 /0.0318 ha
									30VŽ	0.3805	
									57-2	0.0454	
									58-2	0.1008	
15.	15G	Kauno m.	0.4572	Kita / Susisiekimo ir inžinerinių tinklų koridorių teritorijos	165	101/100360153 103/100639374 106/100377889 106/100251626 134/100635193	-	-	32VŽ	0.0467	
									59-2	0.2643	
16.	16G	Kauno m.	0.3029	Kita / Susisiekimo ir inžinerinių tinklų koridorių teritorijos	165	106/100335179 106/100377889 106/100279129 106/100283081 106/100639379 134/100635193	222 /0.0018	projektuojamas*	199-2	0.0069	
							-	-	61-1-2	0.2960	
17.	17G	Kauno m.	0.1535	Kita / Susisiekimo ir inžinerinių tinklų koridorių teritorijos	165	106/100377889 134/100635193	-	-	61-2-2	0.1535	
18.	18G	Kauno m.	0.0228	Kita / Susisiekimo ir inžinerinių tinklų koridorių teritorijos	165	103/100639374 106/100377889 134/100635193	-	-	62-2	0.0228	
19.	19G	Kauno m.	0.1230	Kita / Susisiekimo ir inžinerinių tinklų koridorių teritorijos	165	106/100375980	-	-	33VŽ	0.1230	
20.	20G	Kauno m.	0.1664	Kita / Susisiekimo ir inžinerinių tinklų koridorių teritorijos	165	101/100361421 103/100639374 106/100375980 106/100232272 109/100221426	-	-	34VŽ	0.1664	
21.	21G	Kauno m.	0.0085	Kita / Susisiekimo ir inžinerinių tinklų koridorių teritorijos	165	103/100639374	-	-	35VŽ	0.0040	
									65-2	0.0045	
22.	22G	Kauno m.	0.1141	Kita / Susisiekimo ir inžinerinių tinklų koridorių teritorijos	165	103/100639374	-	-	66-2	0.0102	
									67	0.1039	naikinamas servitutas kodas -114 /0.0094 ha
23.	23G	Kauno m.	0.0113	Kita / Susisiekimo ir inžinerinių tinklų koridorių teritorijos	165	106/100337557 106/100376330 106/100375980	-	-	36VŽ	0.0099	
									200-2	0,0014	

\*Projektuojami servitutai 222 gali būti nustatyti ir įregistruoti projekto įgyvendinimo metu žemės sklypus pertvarkant (padalijant) į paimamą ir liekantį sklypus arba pertvarkant (apjungiant) paimamus sklypus ir valstybinę žemę į visuomenės poreikiams (geležinkelių kelių ir kelių infrastruktūrai) formuojamus žemės sklypus. Nustatant ir įregistruojant servitutus apjungimo metu to paties projektuojamo tinklo servitutai formuojami bendro ploto viso apjungiamo sklypo apimtyje.

Žemės paėmimo visuomenės poreikiams (pagal projekto „Rail Baltica“ geležinkelių infrastruktūros Kauno geležinkelių mazge susisiekimo komunikacijų inžinerinės infrastruktūros vystymo planą) Kauno miesto savivaldybės ir Kauno rajono savivaldybės teritorijose projektas

Eil. Nr.	Formuojamo žemės sklypo								Paimamo žemės sklypo		PASTABOS							
	Numeris projekte	Kadastro vietovė	Plotas, ha	Paskirtis/būdas	SŽNS (kodas) neregistruota teritorija	SŽNS (kodas) registruotos teritorijos/ unikalus Nr	Servituto kodas / plotas ha	Servituto statusas	Nr. Projekte	Plotas, ha								
24.	24G	Kauno m.	0.2027	Kita / Susisiekimo ir inžinerinių tinklų koridorių teritorijos	165	103/100639374 106/100241983 106/100379943 106/100381054 106/100377052	-	-	37VŽ	0.2027								
25.	25G	Kauno m.	0.0204	Kita / Susisiekimo ir inžinerinių tinklų koridorių teritorijos	165	103/100639374	-	-	38VŽ	0.0159								
									69-2	0.0045								
26.	26G	Kauno m.	0.2462	Kita / Susisiekimo ir inžinerinių tinklų koridorių teritorijos	165	103/100639374 106/100377052 106/100379943 106/100381054	-	-	39VŽ	0.0599								
									70-2	0.0228								
									71-2	0.0260								
									40VŽ	0.0164								
									72-2	0.0371								
									74-2	0.0616								
									73-2	0.0221								
									41VŽ	0.0003								
27.	27G	Kauno m.	1.2741	Kita / Susisiekimo ir inžinerinių tinklų koridorių teritorijos	163, 164, 165	103/100639374 106/100337802 106/100388156 106/100220414 106/100218632 106/100374447 106/100380211 106/100388110 106/100381054 106/100379943 106/100227801	-	-	75-2	0.1523								
									42VŽ	0.0129								
									76-2	0.0941								
									77-2	0.1327								
									78-2	0.1240								
									43VŽ	0.1217								
									79-2	0.0105								
									80-2	0.3244								
									81-2	0.3015								
									28.	28G		Kauno m.	2.2902	Kita / Susisiekimo ir inžinerinių tinklų koridorių teritorijos	163, 164, 165	103/100639374 106/100377247 106/100244770 106/100336638 106/100220102 106/100360922 106/100374447 106/100639184 106/100381054 106/100379943	-	-
82-2	0.7644																	
83-2	0.1292																	
						222 /0.0870	projektuojamas*	84-2			0.5607							
						222 /0.0830	projektuojamas*	85			0.0958							
-	-	-	-	86-2	0.0089													
				45VŽ	0.0873													
				87-2	0.0172													
				88-2	0.1222													
				46VŽ	0.4523													
29.	29G	Kauno m.	0.0291	Kita / Susisiekimo ir inžinerinių tinklų koridorių teritorijos	165	103/100639374	-	-	44VŽ	0.0291								

\*Projektuojami servitutai 222 gali būti nustatyti ir įregistruoti projekto įgyvendinimo metu žemės sklypus pertvarkant (padalijant) į paimamą ir liekantį sklypus arba pertvarkant (apjungiant) paimamus sklypus ir valstybinę žemę į visuomenės poreikiams (geležinkelių kelių ir kelių infrastruktūrai) formuojamus žemės sklypus. Nustatant ir įregistruojant servitutus apjungimo metu to paties projektuojamo tinklo servitutai formuojami bendro ploto viso apjungiamo sklypo apimtyje.

Žemės paėmimo visuomenės poreikiams (pagal projekto „Rail Baltica“ geležinkelių infrastruktūros Kauno geležinkelių mazge susisiekimo komunikacijų inžinerinės infrastruktūros vystymo planą) Kauno miesto savivaldybės ir Kauno rajono savivaldybės teritorijose projektas

Eil. Nr.	Formuojamo žemės sklypo								Paimamo žemės sklypo		PASTABOS
	Numeris projekte	Kadastro vietovė	Plotas, ha	Paskirtis/būdas	SŽNS (kodas) neregistruota teritorija	SŽNS (kodas) registruotos teritorijos/ unikalus Nr	Servituto kodas / plotas ha	Servituto statusas	Nr. Projekte	Plotas, ha	
30.	30G	Rokų	1.8458	Kita / Susisiekimo ir inžinerinių tinklų koridorių teritorijos	121	103/100639306 106/100374403 106/100226451 106/100337264 106/100227705 109/100221412	-	-	50VŽ	0.0441	
									100-2	0.1665	
									101-2	0.0837	
							222 /0.0061	esamas	102-2	0.1952	
							-	-	51VŽ	0.0160	
									103	0.2019	
									104	0.1003	
									105	0.1004	
									106	0.1014	
									107	0.0809	
									108	0.3837	
									109-2	0.0819	
									110-2	0.2115	
									111-2	0.0783	
31.	31G	Rokų	0.2427	Kita / Susisiekimo ir inžinerinių tinklų koridorių teritorijos		103/100639306 106/100220047 106/100374403	-	-	112-2	0.0265	
									113-2	0.0151	
									52VŽ	0.2011	
32.	32G	Rokų	0.3165	Kita / Susisiekimo ir inžinerinių tinklų koridorių teritorijos		103/100639306 106/100263015 132/100631977 135/100634510	-	-	53VŽ	0.1359	
									114-2	0.1806	
33.	33G	Rokų	0.3263	Kita / Susisiekimo ir inžinerinių tinklų koridorių teritorijos		103/100639306 106/100220047 106/100229483 132/100631977 135/100634510	-	-	116-3	0.1511	
									115-2	0.1595	
									54VŽ	0.0157	
34.	34G	Rokų	0.2099	Kita / Susisiekimo ir inžinerinių tinklų koridorių teritorijos	163	103/100639306 106/100258246 106/100229483 132/100631977 135/100634510	-	-	55VŽ	0.2099	
35.	35G	Rokų	0.4704	Kita / Susisiekimo ir inžinerinių tinklų koridorių teritorijos	163	103/100639306 106/100373817 132/100631977 135/100634510	-	-	56VŽ	0.2016	
									117-2	0.1994	
									57VŽ	0.0694	
36.	36G	Pajiesio	2.4044*	Kita / Susisiekimo ir inžinerinių tinklų koridorių teritorijos	163, 164	102/100638681 103/100639306 106/100376432 106/100376063 131/100542106	-	-	58VŽ	0.0185	naikinamas servitutas kodas -92 /0.0128 ha naikinamas servitutas kodas -92 /0.1110 ha
									121-2	2.1116	

\*Projektuojami servitutai 222 gali būti nustatyti ir įregistruoti projekto įgyvendinimo metu žemės sklypus pertvarkant (padalijant) į paimamą ir liekantį sklypus arba pertvarkant (apjungiant) paimamus sklypus ir valstybinę žemę į visuomenės poreikiams (geležinkelių kelių ir kelių infrastruktūrai) formuojamus žemės sklypus. Nustatant ir įregistruojant servitutus apjungimo metu to paties projektuojamo tinklo servitutai formuojami bendro ploto viso apjungiamo sklypo apimtyje.

Žemės paėmimo visuomenės poreikiams (pagal projekto „Rail Baltica“ geležinkelių infrastruktūros Kauno geležinkelių mazge susisiekimo komunikacijų inžinerinės infrastruktūros vystymo planą) Kauno miesto savivaldybės ir Kauno rajono savivaldybės teritorijose projektas

Eil. Nr.	Formuojamo žemės sklypo								Paimamo žemės sklypo		PASTABOS	
	Numeris projekte	Kadastro vietovė	Plotas, ha	Paskirtis/būdas	SŽNS (kodas) neregistruota teritorija	SŽNS (kodas) registruotos teritorijos/ unikalus Nr	Servituto kodas / plotas ha	Servituto statusas	Nr. Projekte	Plotas, ha		
						132/100631977 135/100634510			120	0.2743 / 0.2736*	Skaitmeninės ribos ploto nesutapimas su įregistruotu plotu. Priežastis nurodyta žemės sklypo kadastro Nr: 5260/0005:0137 plane	
37.	37G	Rokų	3.4510	Kita / Susisiekimo ir inžinerinių tinklų koridorių teritorijos	163,164	103/100638960 103/100639306 106/100376432 106/100376063 106/100224881 132/100631977 135/100634510	-	-	123-3	1.9565		
									124-2	0.7521		
									125-2	0.6150	naikinamas servitutas kodas -214 /0.0125 ha	
									126	0.1000	naikinamas servitutas kodas -114 /0.1388 ha	
									113VŽ	0.0274		
38.	38G	Rokų	0.0250	Kita / Susisiekimo ir inžinerinių tinklų koridorių teritorijos	163,164	103/100639306 106/100376432 106/100376063 106/100224881 132/100631977 135/100634510	-	-	114VŽ	0.0250		
39.	39G	Pajiesio	2.6864	Kita / Susisiekimo ir inžinerinių tinklų koridorių teritorijos	163,164	103/100639306 109/100217362 106/100376432 106/100376063 106/100224881 106/100639956 106/100222531 132/100631977 135/100634510	-	-	115VŽ	0.0018		
									116VŽ	0.0135		
									117VŽ	0.0543		
									130-4	0.0121		
							222 /0.0151	projektuojamas*	130-5	1.9450		
							206 /0.0080 207 /0.0080 208 /0.0080 206 /0.0052 207 /0.0052 208 /0.0052	esami				
							-	-	59VŽ	0.6597		
40.	40G	Pajiesio	0.4061	Kita / Susisiekimo ir inžinerinių tinklų koridorių teritorijos	121, 163	103/100639306 106/100376364 106/100376258 109/100217362	-	-	61VŽ	0.3991		
									129-2	0.0070		
41.	41G	Pajiesio	0.4017**	Kita / Susisiekimo ir inžinerinių tinklų koridorių teritorijos	163	103/100639306 106/100377942	-	-	131	0.4017 / 0.3997**	Skaitmeninės ribos ploto nesutapimas su įregistruotu plotu (dėl projekcijos)**	

\*Projektuojami servitutai 222 gali būti nustatyti ir įregistruoti projekto įgyvendinimo metu žemės sklypus pertvarkant (padalijant) į paimamą ir liekantį sklypus arba pertvarkant (apjungiant) paimamus sklypus ir valstybinę žemę į visuomenės poreikiams (geležinkelių kelių ir kelių infrastruktūrai) formuojamus žemės sklypus. Nustatant ir įregistruojant servitutus apjungimo metu to paties projektuojamo tinklo servitutai formuojami bendro ploto viso apjungiamo sklypo apimtyje.

Žemės paėmimo visuomenės poreikiams (pagal projekto „Rail Baltica“ geležinkelių infrastruktūros Kauno geležinkelių mazge susisiekimo komunikacijų inžinerinės infrastruktūros vystymo planą) Kauno miesto savivaldybės ir Kauno rajono savivaldybės teritorijose projektas

Eil. Nr.	Formuojamo žemės sklypo								Paimamo žemės sklypo		PASTABOS
	Numeris projekte	Kadastro vietovė	Plotas, ha	Paskirtis/būdas	SŽNS (kodas) neregistruota teritorija	SŽNS (kodas) registruotos teritorijos/ unikalus Nr	Servituto kodas / plotas ha	Servituto statusas	Nr. Projekte	Plotas, ha	
42.	42G	Pajiesio	1.5428	Kita / Susisiekimo ir inžinerinių tinklų koridorių teritorijos	121, 163,164	103/100639306 106/100238095	-	-	118VŽ	0.0044	
									132-2	0.4302	
									62VŽ	0.1566	
									133-2	0.0384	
									134-2	0.0423	
									135-2	0.4320	
									136-2	0.2550	
									137-2	0.1081	
									138-2	0.0758	
43.	43G	Pajiesio	0.1254	Kita / Susisiekimo ir inžinerinių tinklų koridorių teritorijos	163	103/100639306	-	-	138-3	0.1254	
44.	44G	Pajiesio	0.0830	Kita / Susisiekimo ir inžinerinių tinklų koridorių teritorijos	121, 163	103/100639306	-	-	138-4	0.0830	
45.	45G	Pajiesio	0.0674	Kita / Susisiekimo ir inžinerinių tinklų koridorių teritorijos	163,164	103/100638998 103/100639306 132/100631977 135/100634510	-	-	63VŽ	0.0674	
46.	46G	Pajiesio	0.3383	Kita / Susisiekimo ir inžinerinių tinklų koridorių teritorijos	163	103/100638998 106/100226425 132/100631977 135/100634510	-	-	139	0.3383	
47.	47G	Pajiesio	0.2406	Kita / Susisiekimo ir inžinerinių tinklų koridorių teritorijos	163,164	103/100638998 106/100226425 132/100631977 135/100634510	-	-	64VŽ	0.2406	
48.	48G	Kauno m.	0.3247	Kita / Susisiekimo ir inžinerinių tinklų koridorių teritorijos	164	103/100638998 132/100631977 135/100634510	-	-	65VŽ	0.1931	
									140-2	0.0627	
									140-3	0.0164	
									66VŽ	0.0259	
									141-2	0.0266	
49.	49G	Pajiesio	0.0204	Kita / Susisiekimo ir inžinerinių tinklų koridorių teritorijos	163	103/100638998 132/100631977 135/100634510	-	-	145-2	0.0204	
50.	50G	Pajiesio	0.1407	Kita / Susisiekimo ir inžinerinių tinklų koridorių teritorijos	163	103/100638998 132/100631977 135/100634510	-	-	68VŽ	0.1407	
51.	51G	Pajiesio	0.0655	Kita / Susisiekimo ir inžinerinių tinklų koridorių teritorijos	163	103/100638998 106/100218831 106/100228587 132/100631977 135/100634510	-	-	69VŽ	0.0655	
52.	52G	Pajiesio	0.2297		163		-	-	147-2	0.0621	

\*Projektuojami servitutai 222 gali būti nustatyti ir įregistruoti projekto įgyvendinimo metu žemės sklypus pertvarkant (padalijant) į paimamą ir liekantį sklypus arba pertvarkant (apjungiant) paimamus sklypus ir valstybinę žemę į visuomenės poreikiams (geležinkelių kelių ir kelių infrastruktūrai) formuojamus žemės sklypus. Nustatant ir įregistruojant servitutus apjungimo metu to paties projektuojamo tinklo servitutai formuojami bendro ploto viso apjungiamo sklypo apimtyje.

Žemės paėmimo visuomenės poreikiams (pagal projekto „Rail Baltica“ geležinkelių infrastruktūros Kauno geležinkelių mazge susisiekimo komunikacijų inžinerinės infrastruktūros vystymo planą) Kauno miesto savivaldybės ir Kauno rajono savivaldybės teritorijose projektas

Eil. Nr.	Formuojamo žemės sklypo								Paimamo žemės sklypo		PASTABOS
	Numeris projekte	Kadastro vietovė	Plotas, ha	Paskirtis/būdas	SŽNS (kodas) neregistruota teritorija	SŽNS (kodas) registruotos teritorijos/ unikalus Nr	Servituto kodas / plotas ha	Servituto statusas	Nr. Projekte	Plotas, ha	
				Kita / Susisiekimo ir inžinerinių tinklų koridorių teritorijos		102/100636097 102/100597621 103/100638998 106/100240070 106/100238540 106/100329266 132/100631977 135/100634510			148-2	0.0440	
									149-2	0.1165	
									150-2	0.0071	
53.	53G	Pajiesio	0.1993***	Kita / Susisiekimo ir inžinerinių tinklų koridorių teritorijos	163	103/100638998 106/100230386 132/100631977 135/100634510	-	-	151	0.1993/0.1984***	Skaitmeninės ribos ploto nesutapimas su įregistruotu plotu (dėl projekcijos***. Skaitmenoje sklypo plotas - 0.1993, įregistruotas plotas - 0.1984
54.	54G	Pajiesio	0.1331	Kita / Susisiekimo ir inžinerinių tinklų koridorių teritorijos	163, 164	103/100638998 106/100374822 132/100631977 135/100634510	-	-	70VŽ	0.1331	
55.	55G	Pajiesio	0.0538	Kita / Susisiekimo ir inžinerinių tinklų koridorių teritorijos	163	103/100638998 106/100329266 132/100631977 135/100634510	-	-	198-2	0.0538	
56.	56G	Kauno m.	2.0548	Kita / Susisiekimo ir inžinerinių tinklų koridorių teritorijos		103/100640220 103/100638998 106/100374822 106/100379827 106/100380513 132/100631977 135/100634510 153/100635119	-	-	153	0.1297	
									71VŽ	0.1579	
									154-3	1.7672	
57.	57G	Kauno m.	0.2360	Kita / Susisiekimo ir inžinerinių tinklų koridorių teritorijos	163, 164	103/100640220 132/100631977 135/100634510 153/100635119	-	-	155-2	0.2360	
58.	58G	Kauno m.	0.5325	Kita / Susisiekimo ir inžinerinių tinklų koridorių teritorijos	163, 164	101/100360772 103/100640220 106/100258399 106/100262875 106/100224398 106/100374604 106/100374786 106/100374822 153/100635119	-	-	156-2	0.1755	
									78VŽ	0.3549	
									158-2	0.0021	

\*Projektuojami servitutai 222 gali būti nustatyti ir įregistruoti projekto įgyvendinimo metu žemės sklypus pertvarkant (padalijant) į paimamą ir liekantį sklypus arba pertvarkant (apjungiant) paimamus sklypus ir valstybinę žemę į visuomenės poreikiams (geležinkelių kelių ir kelių infrastruktūrai) formuojamus žemės sklypus. Nustatant ir įregistruojant servitutus apjungimo metu to paties projektuojamo tinklo servitutai formuojami bendro ploto viso apjungiamo sklypo apimtyje.

Žemės paėmimo visuomenės poreikiams (pagal projekto „Rail Baltica“ geležinkelių infrastruktūros Kauno geležinkelių mazge susisiekimo komunikacijų inžinerinės infrastruktūros vystymo planą) Kauno miesto savivaldybės ir Kauno rajono savivaldybės teritorijose projektas

Eil. Nr.	Formuojamo žemės sklypo								Paimamo žemės sklypo		PASTABOS
	Numeris projekte	Kadastro vietovė	Plotas, ha	Paskirtis/būdas	SŽNS (kodas) neregistruota teritorija	SŽNS (kodas) registruotos teritorijos/ unikalus Nr	Servituto kodas / plotas ha	Servituto statusas	Nr. Projekte	Plotas, ha	
59.	59G	Kauno m.	0.4283	Kita / Susisiekimo ir inžinerinių tinklų koridorių teritorijos		103/100640220 109/100217370 132/100631977 135/100634510 153/100635119	-	-	79VŽ	0.4283	
60.	60G	Kauno m.	0.0270	Kita / Susisiekimo ir inžinerinių tinklų koridorių teritorijos	163, 164	103/100640220 132/100631977 135/100634510 153/100635119	-	-	80VŽ	0.0270	
61.	61G	Kauno m.	0.0570	Kita / Susisiekimo ir inžinerinių tinklų koridorių teritorijos		103/100640220 106/100279274 106/100257765	-	-	84VŽ	0.0570	
62.	62G	Kauno m.	0.5249	Kita / Susisiekimo ir inžinerinių tinklų koridorių teritorijos		101/100360772 103/100640220 106/100337189 106/100374499 106/ 100278727 106/100230285 106/100238628 149/100639239	222 /0.0669	projektuojamas*	83VŽ	0.5249	
63.	63G	Kauno m.	0.1308	Kita / Susisiekimo ir inžinerinių tinklų koridorių teritorijos		101/100360772 103/100640220 106/100261274 132/100631977 135/100634510	-	-	86VŽ	0.1308	
64.	64G	Kauno m.	0.1883	Kita / Susisiekimo ir inžinerinių tinklų koridorių teritorijos	165	103/100640220 106/100238628 149/100639239	222 /0.1143	projektuojamas*	87VŽ	0.1388	
							222 /0.0495	projektuojamas*	88VŽ	0.0495	
65.	65G	Kauno m.	0.3691	Kita / Susisiekimo ir inžinerinių tinklų koridorių teritorijos	165	103/100640220 106/100278998 109/100217369 109/100642393 132/100631977 135/100634510	-	-	161-2	0.2428	
									89VŽ	0.1263	
66.	66G	Kauno m.	0.2436	Kita / Susisiekimo ir inžinerinių tinklų koridorių teritorijos	165	103/100640220 106/100278998 106/100333496 109/100217370 106/100374499 149/100639239	222 /0.2430	projektuojamas*	90VŽ	0.2436	
67.	67G	Kauno m.	0.9655		165		-	-	91VŽ	0.2214	

\*Projektuojami servitutai 222 gali būti nustatyti ir įregistruoti projekto įgyvendinimo metu žemės sklypus pertvarkant (padalijant) į paimamą ir liekantį sklypus arba pertvarkant (apjungiant) paimamus sklypus ir valstybinę žemę į visuomenės poreikiams (geležinkelių kelių ir kelių infrastruktūrai) formuojamus žemės sklypus. Nustatant ir įregistruojant servitutus apjungimo metu to paties projektuojamo tinklo servitutai formuojami bendro ploto viso apjungiamo sklypo apimtyje.

Žemės paėmimo visuomenės poreikiams (pagal projekto „Rail Baltica“ geležinkelių infrastruktūros Kauno geležinkelių mazge susisiekimo komunikacijų inžinerinės infrastruktūros vystymo planą) Kauno miesto savivaldybės ir Kauno rajono savivaldybės teritorijose projektas

Eil. Nr.	Formuojamo žemės sklypo								Paimamo žemės sklypo		PASTABOS
	Numeris projekte	Kadastro vietovė	Plotas, ha	Paskirtis/būdas	SŽNS (kodas) neregistruota teritorija	SŽNS (kodas) registruotos teritorijos/ unikalus Nr	Servituto kodas / plotas ha	Servituto statusas	Nr. Projekte	Plotas, ha	
				Kita / Susisiekimo ir inžinerinių tinklų koridorių teritorijos		103/100640220 106/100373907			162-2	0.7441	
68.	68G	Kauno m.	0.0494	Kita / Susisiekimo ir inžinerinių tinklų koridorių teritorijos	165	103/100640220 109/100217370	-	-	92VŽ	0.0494	
69.	69G	Kauno m.	0.2866	Kita / Susisiekimo ir inžinerinių tinklų koridorių teritorijos	165	103/100640220 106/100640246 106/100355367 106/100335285	222 /0.0197	projektuojamas*	163-2	0.1790	
							-	-	164-2	0.1076	
70.	70G	Kauno m.	0.2054	Kita / Susisiekimo ir inžinerinių tinklų koridorių teritorijos	165	103/100640220	-	-	164-3	0.2054	
71.	71G	Kauno m.	0.1842	Kita / Susisiekimo ir inžinerinių tinklų koridorių teritorijos	165	101/100361706 103/100640220 106/100374713 106/100335285 106/100640246 106/100374713	222 /0.0012	projektuojamas*	93VŽ	0.1842	
72.	72G	Kauno m.	0.1084	Kita / Susisiekimo ir inžinerinių tinklų koridorių teritorijos	165	101/100361706 103/100640220 106/100256880 149/100639170 149/100639612	222 /0.0148 222 /0.0629	projektuojami	95VŽ	0.1084	
73.	73G	Kauno m.	0.6731	Kita / Susisiekimo ir inžinerinių tinklų koridorių teritorijos	165	101/100369623 101/100360801 103/100640220 106/100640131 106/100337790 106/100338350 106/100283181 106/100278724 106/100256295 106/100228013 106/100223491 106/100374236			166-2	0.0731	naikinamas servitutas kodas -203 /0.0209 ha
									167	0.6000	

\*Projektuojami servitutai 222 gali būti nustatyti ir įregistruoti projekto įgyvendinimo metu žemės sklypus pertvarkant (padalijant) į paimamą ir liekantį sklypus arba pertvarkant (apjungiant) paimamus sklypus ir valstybinę žemę į visuomenės poreikiams (geležinkelių kelių ir kelių infrastruktūrai) formuojamus žemės sklypus. Nustatant ir įregistruojant servitutus apjungimo metu to paties projektuojamo tinklo servitutai formuojami bendro ploto viso apjungiamo sklypo apimtyje.

Žemės paėmimo visuomenės poreikiams (pagal projekto „Rail Baltica“ geležinkelių infrastruktūros Kauno geležinkelių mazge susisiekimo komunikacijų inžinerinės infrastruktūros vystymo planą) Kauno miesto savivaldybės ir Kauno rajono savivaldybės teritorijose projektas



Eil. Nr.	Formuojamo žemės sklypo								Paimamo žemės sklypo		PASTABOS
	Numeris projekte	Kadastro vietovė	Plotas, ha	Paskirtis/būdas	SŽNS (kodas) neregistruota teritorija	SŽNS (kodas) registruotos teritorijos/ unikalus Nr	Servituto kodas / plotas ha	Servituto statusas	Nr. Projekte	Plotas, ha	
74.	74G	Kauno m.	0.0259	Kita / Susisiekimo ir inžinerinių tinklų koridorių teritorijos		101/100369623 101/100360801 103/100640220 106/100337790 106/100278724 106/100338350 106/100256295 106/100228013 106/100223491 109/100234035 148/100392119	-	-	96VŽ	0.0259	
75.	75G	Kauno m.	0.0151	Kita / Susisiekimo ir inžinerinių tinklų koridorių teritorijos		103/100640220 148/100392119	-	-	97VŽ	0.0151	
76.	76G	Kauno m.	0.3832	Kita / Susisiekimo ir inžinerinių tinklų koridorių teritorijos		101/100360526 103/100640220 106/100223860 106/100376995 109/100641200 148/100392094	-	-	168	0.0356	
									98VŽ	0.3476	
77.	77G	Kauno m.	1.2535	Kita / Susisiekimo ir inžinerinių tinklų koridorių teritorijos	165	103/100638960 106/100397797 106/100338951 106/100230556 106/100230559 106/100232349 106/100278294 148/100639330 148/100389166	-	-	170-2	0.0639	
							222 /0.0262	projektuojamas*	99VŽ	0.1064	
									171-3	1.0214	
							222 /0.0001	projektuojamas*	100VŽ	0,0618	
78.	78G	Kauno m.	0.8363	Kita / Susisiekimo ir inžinerinių tinklų koridorių teritorijos	165	101/100361752 101/100360153 103/100638960 106/100260245 106/100220609 106/100242412 109/100217323	-	-	101VŽ	0.5877	
									172	0.0963	
									173	0.0738	
									174	0.0785	
79.	79G	Kauno m.	0.0134	Kita / Susisiekimo ir inžinerinių tinklų koridorių teritorijos	165	103/100638960 106/100220609 106/100379983	-	-	175-2	0.0004	
									176-2	0.0006	
									177-2	0.0023	
									178-2	0.0040	
									179-2	0.0010	
									180-2	0.0043	
									103VŽ	0.0005	
									181-2	0.0003	
80.	80G	Kauno m.	0.0972	Kita / Susisiekimo ir inžinerinių tinklų koridorių teritorijos	165	103/100638960 106/100220609	-	-	182	0.0235	
									104VŽ	0.0074	

\*Projektuojami servitutai 222 gali būti nustatyti ir įregistruoti projekto įgyvendinimo metu žemės sklypus pertvarkant (padalijant) į paimamą ir liekantį sklypus arba pertvarkant (apjungiant) paimamus sklypus ir valstybinę žemę į visuomenės poreikiams (geležinkelių kelių ir kelių infrastruktūrai) formuojamus žemės sklypus. Nustatant ir įregistruojant servitutus apjungimo metu to paties projektuojamo tinklo servitutai formuojami bendro ploto viso apjungiamo sklypo apimtyje.

Žemės paėmimo visuomenės poreikiams (pagal projekto „Rail Baltica“ geležinkelių infrastruktūros Kauno geležinkelių mazge susisiekimo komunikacijų inžinerinės infrastruktūros vystymo planą) Kauno miesto savivaldybės ir Kauno rajono savivaldybės teritorijose projektas

Eil. Nr.	Formuojamo žemės sklypo								Paimamo žemės sklypo		PASTABOS
	Numeris projekte	Kadastro vietovė	Plotas, ha	Paskirtis/būdas	SŽNS (kodas) neregistruota teritorija	SŽNS (kodas) registruotos teritorijos/ unikalus Nr	Servituto kodas / plotas ha	Servituto statusas	Nr. Projekte	Plotas, ha	
						106/100379983 148/100389928			183-2	0.0043	
									184-2	0.0073	
									105VŽ	0.0063	
									185-2	0.0073	
									186-2	0.0113	
									187-2	0.0098	
									188-2	0.0067	
									189-2	0.0058	
									106VŽ	0.0020	
									190-2	0.0025	
									191-2	0.0014	
									107VŽ	0.0008	
									192-2	0.0008	
81.	81G	Kauno m.	0.0063	Kita / Susisiekimo ir inžinerinių tinklų koridorių teritorijos	165	103/100638960	-	-	108VŽ	0.0063	
82.	82G	Kauno m.	0.2422	Kita / Susisiekimo ir inžinerinių tinklų koridorių teritorijos	165	103/100638960 106/100420850 109/100217323	-	-	110VŽ	0.2321	
									193-2	0.0005	
									194-2	0.0017	
									195-2	0.0037	
									196-2	0.0022	
									197-2	0.0020	
83.	83G	Kauno m.	0.0904	Kita / Susisiekimo ir inžinerinių tinklų koridorių teritorijos	165	101/100360153 103/100638960 106/100376844	-	-	112VŽ	0.0904	
84.	84G	Kauno m.	0.4866	Kita / Susisiekimo ir inžinerinių tinklų koridorių teritorijos	165	101/100360153 103/100638960 106/100242010 106/100238323 106/100238855 106/100640307 106/100381478 106/100379870 106/100379857 106/100380996	222 /0.0040	projektuojamas*	111VŽ	0.4866	
85.	85G	Kauno m.	0.2697	Kita / Susisiekimo ir inžinerinių tinklų koridorių teritorijos	165	106/100220648 106/100220569	-	-	31VŽ	0.2697	
86.	86G	Karmėlavos	1.0925	Kita / Susisiekimo ir inžinerinių tinklų koridorių teritorijos	163, 164, 165, 121	102/100635955 103/100639386 106/100241160 106/100232586	-	-	2-2	0.0144	naikinamas servitutas: kodas -214 /0.0144 ha
									1VŽ	0.0826	

\*Projektuojami servitutai 222 gali būti nustatyti ir įregistruoti projekto įgyvendinimo metu žemės sklypus pertvarkant (padalijant) į paimamą ir liekantį sklypus arba pertvarkant (apjungiant) paimamus sklypus ir valstybinę žemę į visuomenės poreikiams (geležinkelių kelių ir kelių infrastruktūrai) formuojamus žemės sklypus. Nustatant ir įregistruojant servitutus apjungimo metu to paties projektuojamo tinklo servitutai formuojami bendro ploto viso apjungiamo sklypo apimtyje.

Žemės paėmimo visuomenės poreikiams (pagal projekto „Rail Baltica“ geležinkelių infrastruktūros Kauno geležinkelių mazge susisiekimo komunikacijų inžinerinės infrastruktūros vystymo planą) Kauno miesto savivaldybės ir Kauno rajono savivaldybės teritorijose projektas

Eil. Nr.	Formuojamo žemės sklypo								Paimamo žemės sklypo		PASTABOS
	Numeris projekte	Kadastro vietovė	Plotas, ha	Paskirtis/būdas	SŽNS (kodas) neregistruota teritorija	SŽNS (kodas) registruotos teritorijos/ unikalus Nr	Servituto kodas / plotas ha	Servituto statusas	Nr. Projekte	Plotas, ha	
						106/100227049 106/100224353 106/100636830 106/100257791 106/100639832 106/100636630 106/100259363 106/100238511 109/100211098	92 /0.0056	esamas	3-2	0.0065	naikinamas servitutai: kodas -214 /0.0065 ha kodas -114 /0.0144 ha
							-	-	4-2	0.0368	
							222 /0.0069	projektuojamas*	4-3	0.4496	
							-	-	5	0.2779	
									6-2	0.2247	
87.	87G	Karmėlavos	0.3819	Kita / Susisiekimo ir inžinerinių tinklų koridorių teritorijos	163, 165	101/100385349 103/100639386 106/100375965 106/100639004 106/100228676	222 /0.0028	projektuojamas*	6-3	0.3479	
						106/100636755 106/100378963 106/100378370 107/100639516 109/100217697 171/100638623 171/100406807	222 /0.0016	projektuojamas*	2VŽ	0.0340	
88.	88G	Karmėlavos	0.3376	Kita / Susisiekimo ir inžinerinių tinklų koridorių teritorijos	165	103/100639386 106/100375965 107/100639516 171/100638623 171/100406807	222 /0.0160	projektuojamas*	9-2	0.2610	
							-	-	10-2	0.0766	
89.	89G	Karmėlavos	0.1087	Kita / Susisiekimo ir inžinerinių tinklų koridorių teritorijos	163, 165	103/100639386 106/100636755 106/100378963 106/100378370 106/100317537 106/100261471 106/100638622 107/100639516 171/100638623 171/100406807	222 /0.0023 222 /0.0223	projektuojami	8-1-2	0.0280	
							222 /0.0016	projektuojamas*	3VŽ	0.0176	
							-	-	7-1-2	0.0631	

\*Projektuojami servitutai 222 gali būti nustatyti ir įregistruoti projekto įgyvendinimo metu žemės sklypus pertvarkant (padalijant) į paimamą ir liekantį sklypus arba pertvarkant (apjungiant) paimamus sklypus ir valstybinę žemę į visuomenės poreikiams (geležinkelių kelių ir kelių infrastruktūrai) formuojamus žemės sklypus. Nustatant ir įregistruojant servitutus apjungimo metu to paties projektuojamo tinklo servitutai formuojami bendro ploto viso apjungiamo sklypo apimtyje.

Žemės paėmimo visuomenės poreikiams (pagal projekto „Rail Baltica“ geležinkelių infrastruktūros Kauno geležinkelių mazge susisiekimo komunikacijų inžinerinės infrastruktūros vystymo planą) Kauno miesto savivaldybės ir Kauno rajono savivaldybės teritorijose projektas

Visuomenės poreikiams formuojami žemės sklypai

5.2. Kelių infrastruktūros

Eil. Nr.	Formuojamo žemės sklypo								Paimamo žemės sklypo		PASTABOS
	Numeris projekte	Kadastro vietovė	Plotas, ha	Paskirtis/būdas	SŽNS (kodas) neregistruota teritorija	SŽNS (kodas) registruotos teritorijos/ unikalus Nr	Servituto kodas / plotas ha	Servituto statusas	Nr. Projekte	Plotas, ha	
1.	1K	Karmėlavos	3.3578	Kita / Susisiekimo ir inžinerinių tinklų koridorių teritorijos	165	102/100639299 102/100635924 102/100597662 102/100636004 102/100635692 103/100639386 106/100238773 106/100236547 106/100258633 109/100217697	-	-	16	0.5687	
									15	0.1890	
									4VŽ	0.1871	
									17-3	2.4130	
2.	2K	Kauno m.	1.5171	Kita / Susisiekimo ir inžinerinių tinklų koridorių teritorijos	165	101/100361707 102/100634544 103/100638960 106/100225385 106/100639368 106/100222593 106/100336708 106/100336751 106/100236539 106/100375965 106/100397617 106/100257883 106/100183624 106/100259424 106/100397328 106/100243209 106/100336971 106/100377605 109/100217697	-	-	5VŽ	0.0473	
							222 / 0.0047	projektuojamas*	21-3	0.2831	naikinamas servitutas kodas - 92 / 0.0052
							-	-	22-2	0.0847	
							-	-	8VŽ	0.9384	
							222 / 0.0031	esamas	18-2	0.0915	
							-	-	19-2	0.0495	
									20-4	0.0226	
3.	3K	Kauno m.	0.4815	Kita / Susisiekimo ir inžinerinių tinklų koridorių teritorijos	165	101/100361707 103/100638960 106/100224481 106/100334965 106/100258240 106/100220550 109/100217323	-	-	24VŽ	0.4815	
4.	4K	Kauno m.	0.0406	Kita / Susisiekimo ir inžinerinių tinklų koridorių teritorijos	165	103/100638960	-	-	109VŽ	0.0406	

\*Projektuojami servitutai 222 gali būti nustatyti ir įregistruoti projekto įgyvendinimo metu žemės sklypus pertvarkant (padalijant) į paimamą ir liekantį sklypus arba pertvarkant (apjungiant) paimamus sklypus ir valstybinę žemę į visuomenės poreikiams (geležinkelių kelių ir kelių infrastruktūrai) formuojamus žemės sklypus. Nustatant ir įregistruojant servitutus apjungimo metu to paties projektuojamo tinklo servitutai formuojami bendro ploto viso apjungiamo sklypo apimtyje.

Žemės paėmimo visuomenės poreikiams (pagal projekto „Rail Baltica“ geležinkelių infrastruktūros Kauno geležinkelių mazge susisiekimo komunikacijų inžinerinės infrastruktūros vystymo planą) Kauno miesto savivaldybės ir Kauno rajono savivaldybės teritorijose projektas

Eil. Nr.	Formuojamo žemės sklypo								Paimamo žemės sklypo		PASTABOS
	Numeris projekte	Kadastru vietovė	Plotas, ha	Paskirtis/būdas	SŽNS (kodas) neregistruota teritorija	SŽNS (kodas) registruotos teritorijos/ unikalus Nr	Servituto kodas / plotas ha	Servituto statusas	Nr. Projekte	Plotas, ha	
5.	5K	Kauno m.	0.5314	Kita / Susisiekimo ir inžinerinių tinklų koridorių teritorijos	165	101/100361706 103/100640220 106/100260282 106/100338506 106/100377874 106/100228775 106/100258801 106/100256880 106/100639024 149/100639612 149/100639170	222 / 0.1287; 222 / 0.0727; 222 / 0.0060;	projektuojami	94VŽ	0.5314	
6.	6K	Kauno m.	0.9001	Kita / Susisiekimo ir inžinerinių tinklų koridorių teritorijos	165	101/100360772 103/100640220 106/100238628 106/100374499 106/100278727 106/100333496 109/100217370 149/100639239 132/100631977 132/100634510	222 / 0.7814	projektuojamas*	85VŽ	0.9001	
7.	7K	Kauno m.	1.2533	Kita / Susisiekimo ir inžinerinių tinklų koridorių teritorijos		101/100349733 101/100360772 103/100640220 106/100279274 106/100228083 106/100257765 106/100261274 106/100220854 106/100229505 106/100220285 106/100339990 106/100278521 106/100229019 106/100278727 106/100230285 109/100217370	-	-	82VŽ	1.2533	
8.	8K	Kauno m.	0.1189	Kita / Susisiekimo ir inžinerinių tinklų koridorių teritorijos		101/100360772 103/100640220 106/100375124 109/100217370 153/100635119	-	-	81VŽ	0.1189	

\*Projektuojami servitutai 222 gali būti nustatyti ir įregistruoti projekto įgyvendinimo metu žemės sklypus pertvarkant (padalijant) į paimamą ir liekantį sklypus arba pertvarkant (apjungiant) paimamus sklypus ir valstybinę žemę į visuomenės poreikiams (geležinkelių kelių ir kelių infrastruktūrai) formuojamus žemės sklypus. Nustatant ir įregistruojant servitutus apjungimo metu to paties projektuojamo tinklo servitutai formuojami bendro ploto viso apjungiamo sklypo apimtyje.

Žemės paėmimo visuomenės poreikiams (pagal projekto „Rail Baltica“ geležinkelių infrastruktūros Kauno geležinkelių mazge susisiekimo komunikacijų inžinerinės infrastruktūros vystymo planą) Kauno miesto savivaldybės ir Kauno rajono savivaldybės teritorijose projektas

Eil. Nr.	Formuojamo žemės sklypo								Paimamo žemės sklypo		PASTABOS		
	Numeris projekte	Kadastro vietovė	Plotas, ha	Paskirtis/būdas	SŽNS (kodas) neregistruota teritorija	SŽNS (kodas) registruotos teritorijos/ unikalus Nr	Servituto kodas / plotas ha	Servituto statusas	Nr. Projekte	Plotas, ha			
9.	9K	Kauno m.	0.7699	Kita / Susisiekimo ir inžinerinių tinklų koridorių teritorijos	163,164	101/100360772 103/100640220 106/100244079 106/100640119 106/100262875 106/100339947 106/100258399 106/100278370 106/100227313 106/100232489 106/100640229 132/100631977 135/100634510 153/100635119	222 / 0.0041; 222 / 0.0002; 222 / 0.0053;	projektuojami	75VŽ	0.5888			
												160-2	0.0024
												159-2	0.0785
												154-5	0.557
								154-4	0.445				
10.	10K	Pajiesio	0.1767	Kita / Susisiekimo ir inžinerinių tinklų koridorių teritorijos	163, 164	101/100361092 106/100244079 106/100339947 132/100631977 135/100634510	-	-	73VŽ	0.1767			
11.	11K	Pajiesio	0.0004	Kita / Susisiekimo ir inžinerinių tinklų koridorių teritorijos		132/100631977 135/100634510	-	-	74VŽ	0.0004			
12.	12K	Kauno m.	0.9455	Kita / Susisiekimo ir inžinerinių tinklų koridorių teritorijos	163,164	101/100360772 102/100638825 103/100640220 106/100224398 106/100262875 106/100258399 106/100374822 132/100631977 135/100634510 153/100635119	-	-	77VŽ	0.4669			
									157-2	0.0034			
									156-4	0.0999			
									156-3	0.3504			
									76VŽ	0.0110			
									72VŽ	0.0139			
13.	13K	Pajiesio	0.0157	Kita / Susisiekimo ir inžinerinių tinklų koridorių teritorijos	163,164	103/100638998 132/100631977 135/100634510	-	-	144-2	0.0157	naikinamas servitutas kodas - 203 /0.0057 ha		
14.	14K	Kauno m.	0.1216	Kita / Susisiekimo ir inžinerinių tinklų koridorių teritorijos		103/100638998 132/100631977 135/100634510	-	-	143-2	0.0601			
									67VŽ	0.0485			
									142-2	0.0130			
15.	15K	Pajiesio	0.1304	Kita / Susisiekimo ir inžinerinių tinklų koridorių teritorijos	121, 163, 164	103/100639306 106/100262425	-	-	60VŽ	0.1085			
									129-3	0.0160			

\*Projektuojami servitutai 222 gali būti nustatyti ir įregistruoti projekto įgyvendinimo metu žemės sklypus pertvarkant (padalijant) į paimamą ir liekantį sklypus arba pertvarkant (apjungiant) paimamus sklypus ir valstybinę žemę į visuomenės poreikiams (geležinkelių kelių ir kelių infrastruktūrai) formuojamus žemės sklypus. Nustatant ir įregistruojant servitutus apjungimo metu to paties projektuojamo tinklo servitutai formuojami bendro ploto viso apjungiamo sklypo apimtyje.

Žemės paėmimo visuomenės poreikiams (pagal projekto „Rail Baltica“ geležinkelių infrastruktūros Kauno geležinkelių mazge susisiekimo komunikacijų inžinerinės infrastruktūros vystymo planą) Kauno miesto savivaldybės ir Kauno rajono savivaldybės teritorijose projektas

Eil. Nr.	Formuojamo žemės sklypo								Paimamo žemės sklypo		PASTABOS
	Numeris projekte	Kadastro vietovė	Plotas, ha	Paskirtis/būdas	SŽNS (kodas) neregistruota teritorija	SŽNS (kodas) registruotos teritorijos/ unikalus Nr	Servituto kodas / plotas ha	Servituto statusas	Nr. Projekte	Plotas, ha	
									128-2	0.0059	
16.	16K	Pajiesio	0.0719	Kita / Susisiekimo ir inžinerinių tinklų koridorių teritorijos	163,164	103/100639306 109/100217362	206 /0.0046 207 /0.0046 208 /0.0046	esami	130-3	0.0719	
17.	17K	Kauno m.	0.4966	Kita / Susisiekimo ir inžinerinių tinklų koridorių teritorijos		101/100360772 103/100639374 106/100336638 106/100230591 106/100225405 106/100244770	-	-	98-2	0.0051	
									49VŽ	0.4231	
									97-2	0.0191	
									96-2	0.0190	
									95-2	0.0176	
									94-2	0.0127	
18.	18K	Rokų	0.0307	Kita / Susisiekimo ir inžinerinių tinklų koridorių teritorijos	-	-	-	-	48VŽ	0.0307	
19.	19K	Kauno m.	0.5368	Kita / Susisiekimo ir inžinerinių tinklų koridorių teritorijos		101/100360922 103/100639374 106/100220102 106/100242328 106/100336638 106/100360922 106/100377247 106/100377166	-	-	47VŽ	0.4653	
									93-2	0.0175	
									92-2	0.0181	
							222 / 0.0030	esamas	91-2	0.0201	naikinamas servitutas kodas - 215 / 0.0021 ha
							-	-	90-2	0.0141	
									89-2	0.0017	
20.	20K	Kauno m.	1.8779	Kita / Susisiekimo ir inžinerinių tinklų koridorių teritorijos	165	101/100361707 103/100638960 106/100377399 106/100374625 106/100377958 106/100278545 106/100258240 106/100218825 109/100217323 153/100635049	-	-	22VŽ	0.8924	
									38-2	0.0042	
									39-2	0.0146	
									40	0.0450	
									44-3	0.2937	
							203 / 0.0168 222 / 0.2769	esami	46-3	0.3238	
							-	-	27VŽ	0.2681	
							222 / 0.0074	esamas	47-2	0.0165	
							-	-	48-3	0.0063	
									49-3	0.0133	

\*Projektuojami servitutai 222 gali būti nustatyti ir įregistruoti projekto įgyvendinimo metu žemės sklypus pertvarkant (padalijant) į paimamą ir liekantį sklypus arba pertvarkant (apjungiant) paimamus sklypus ir valstybinę žemę į visuomenės poreikiams (geležinkelių kelių ir kelių infrastruktūrai) formuojamus žemės sklypus. Nustatant ir įregistruojant servitutus apjungimo metu to paties projektuojamo tinklo servitutai formuojami bendro ploto viso apjungiamo sklypo apimtyje.

Žemės paėmimo visuomenės poreikiams (pagal projekto „Rail Baltica“ geležinkelių infrastruktūros Kauno geležinkelių mazge susisiekimo komunikacijų inžinerinės infrastruktūros vystymo planą) Kauno miesto savivaldybės ir Kauno rajono savivaldybės teritorijose projektas

Žemės sklypai, kuriuos (ar kurių dalis) ir VŽ plotai (žemės sklypai neformuojami) reikia paimti visuomenės poreikiams ir paversti juose esančią miško žemę kitomis naudmenomis

Visuomenės poreikiams paimamo žemės sklypo (dalies) numeris projekte	Žemės sklypo unikalus Nr.	Žemės sklypo kadastro Nr.	Žemės sklypo plotas, ha	Paimamo žemės sklypo (dalies) / VŽ plotas, ha	Kita žeme paverčiamos žemės plotas, ha
11-2	5233-0007-0027	5233/0013:0101	2,1534	0,7951	0,0349
12-2	5233-0013-0014	5233/0013:0014	2,8784	0,0475	0,0213
16	4400-6153-6627	5233/0013:0669	0,5687	0,5687	0,1601
26-2	4400-2772-1252	1901/0095:0148	1,9196	0,0282	0,0282
30-2	4400-2772-0863	1901/0097:0029	1,7517	0,0712	0,0712
33-2	4400-2760-3398	1901/0096:0078	2,1675	0,0250	0,0250
33-3	4400-2760-3398	1901/0096:0078	2,1675	0,1682	0,1681
34-2	4400-3994-1570	1901/0096:0081	8,1155	0,0775	0,0775
34-3	4400-3994-1570	1901/0096:0081	8,1155	0,6784	0,6474
34-4	4400-3994-1570	1901/0096:0081	8,1155	0,6209	0,6209
48-2	4400-5433-7023	1901/0145:0217	1,6267	0,1638	0,0001
49-2	4400-4260-0479	1901/0145:0139	0,4926	0,2758	0,2758
49-3	4400-4260-0479	1901/0145:0139	0,4926	0,0133	0,0133
54-2	4400-3145-4160	1901/0164:0038	3,4248	0,1866	0,1866
54-3	4400-3145-4160	1901/0164:0038	3,4248	0,1464	0,1463
59-2	4400-4109-1087	1901/0164:0040	2,7585	0,2643	0,2643
61-1-2	4400-6063-3536	1901/0204:0032	11,7631	0,2960	0,2943
61-2-2	4400-6064-8232	1901/0204:0031	30,0124	0,1535	0,1535
79-2	4400-4029-2980	1901/0294:1348	0,5060	0,0105	0,0104
80-2	4400-0174-7639	1901/0294:0257	3,5144	0,3244	0,1552
112-2	4400-1211-7454	5273/0013:0295	1,2963	0,0265	0,0167
114-2	4400-1819-2493	5273/0013:0343	2,0010	0,1806	0,1736
117-2	5273-0013-0116	5273/0013:0116	7,2715	0,1994	0,1038
121-2	5260-0005-0021	5260/0005:0021	12,2633	2,1116	0,6156
123-3	5273-0013-0096	5273/0013:0096	3,7388	1,9565	1,6712
124-2	5273-0013-0095	5273/0013:0095	2,9956	0,7521	0,0125
125-2	5273-0013-0106	5273/0013:0106	2,5980	0,6150	0,4966
130-3	5260-0009-0134	5260/0009:0134	2,5936	0,0719	0,0320
130-4	5260-0009-0134	5260/0009:0134	2,5936	0,0121	0,0121
130-5	5260-0009-0134	5260/0009:0134	2,5936	1,9450	0,4693
132-2	5260-0010-0131	5260/0010:0131	5,1322	0,4302	0,2170
135-2	5260-0010-0062	5260/0010:0062	2,2601	0,4320	0,0625
140-2	4400-4116-4141	1901/0300:0187	6,7678	0,0627	0,0627
140-3	4400-4116-4141	1901/0300:0187	6,7678	0,0164	0,0164
142-2	4400-2798-5919	1901/0300:0174	0,3646	0,0130	0,0130
143-2	4400-4032-0318	1901/0300:0183	0,8263	0,0601	0,0601
153	4400-3956-8808	1901/0238:0079	0,1297	0,1297	0,1297
154-3	4400-4030-6310	1901/0238:0082	2,4372	1,7672	1,7672
154-4	4400-4030-6310	1901/0238:0082	2,4372	0,0445	0,0445
154-5	4400-4030-6310	1901/0238:0082	2,4372	0,0557	0,0557
155-2	4400-3880-6792	1901/0238:0077	2,2822	0,2360	0,2360
156-2	4400-4022-6051	1901/0238:0081	1,6314	0,1755	0,1753
156-3	4400-4022-6051	1901/0238:0081	1,6314	0,3504	0,3504
156-4	4400-4022-6051	1901/0238:0081	1,6314	0,0999	0,0957
159-2	4400-2843-1021	1901/0237:0078	1,5388	0,0785	0,0785



Visuomenės poreikiams paimamo žemės sklypo (dalies) numeris projekte	Žemės sklypo unikalus Nr.	Žemės sklypo kadastro Nr.	Žemės sklypo plotas, ha	Paimamo žemės sklypo (dalies) / VŽ plotas, ha	Kita žeme paverčiamos žemės plotas, ha
161-2	4400-4059-9148	1901/0230:0467	9,0393	0,2428	0,2428
162-2	4400-4051-9244	1901/0230:0466	9,5919	0,7441	0,7441
170-2	4400-3250-1004	1901/0159:0021	3,8676	0,0639	0,0639
171-3	4400-4103-4535	1901/0159:0024	1,9462	1,0214	1,0214
198-2	4400-0648-1549	5260/0004:0097	1,2345	0,0538	0,0003
18VŽ	-	-	0,3498	0,3498	0,0043
23VŽ	-	-	0,6268	0,6268	0,0006
24VŽ	-	-	0,4815	0,4815	0,0033
28VŽ	-	-	1,5683	1,5683	1,3542
52VŽ	-	-	0,2011	0,2011	0,0310
53VŽ	-	-	0,1359	0,1359	0,0476
55VŽ	-	-	0,2099	0,2099	0,0632
56VŽ	-	-	0,2016	0,2016	0,1441
57VŽ	-	-	0,0694	0,0694	0,0006
58VŽ	-	-	0,0185	0,0185	0,0105
59VŽ	-	-	0,6597	0,6597	0,0607
62VŽ	-	-	0,1566	0,1566	0,0182
64VŽ	-	-	0,2406	0,2406	0,0044
73VŽ	-	-	0,1767	0,1767	0,0105
89VŽ	-	-	0,1263	0,1263	0,1263
113VŽ	-	-	0,0274	0,0274	0,0195
114VŽ	-	-	0,0250	0,0250	0,0212
115VŽ	-	-	0,0018	0,0018	0,0018
116VŽ	-	-	0,0135	0,0135	0,0135
117VŽ	-	-	0,0543	0,0543	0,0289
Servituto S26 ribose	1901-0201-0030	1901/0201:30	91,3193	-	0,1700

Pastato Nr. Vystymo plane	Pastato Nr, ŽPVP projekte	Statiny	Statinio savininkas	Pastabos
1	2P-22-2	Pastatas - Ūkinis pastatas 2I1m (1994-2002-8026)	privatus asmuo	Griuvėsiai, atliekamas turto vertinimas
2	3P-22-2	Pastatas - Ūkinis pastatas 3I1ž (1994-2002-8037)	privatus asmuo	Griuvėsiai, atliekamas turto vertinimas
3	4P-22-2	Pastatas - Ūkinis pastatas 4I1ž (1994-2002-8048)	privatus asmuo	Griuvėsiai, atliekamas turto vertinimas
-	5P-22-2	Pastatas - Ūkinis pastatas 5I1ž (1994-2002-8059)	privatus asmuo	Sunykęs, atliekamas turto vertinimas
-	7P-22-2	Pastatas - Ūkinis pastatas 7I (1994-2002-8064)	privatus asmuo	Atliekamas turto vertinimas
-	6P-22-2	Pastatas - Ūkinis pastatas 8I1ž (1994-2002-8078)	privatus asmuo	Atliekamas turto vertinimas
-	-	1994-2002-8080	privatus asmuo	Liekančioje dalyje
5	-	1994-2002-8104	privatus asmuo	Liekančioje dalyje
6	1P-22-2	Pastatas - Gyvenamas namas 1A1m (1994-2002-8015)	privatus asmuo	Atliekamas turto vertinimas
	-	1994-2002-8126	privatus asmuo	Šulinys ir lauko tualetas. Šulinys yra liekančioje dalyje, o lauko tualetas neišlikęs
19.	-	Neregistruotas	nėra galimybės identifikuoti asmenų	2024-04-25 VTPSI* raštas Nr. 2D-8611, kad pastatas neregistruotas, savavališka statyba
28.	-	Neregistruotas	nėra galimybės identifikuoti asmenų	2024-04-25 VTPSI* raštas Nr. 2D-8611, kad pastatas neregistruotas, savavališka statyba
29	1P-23	Pastatas - Administracinis pastatas 1B (1996-8027-3014)	nėra galimybės identifikuoti asmenų	Atliekamas turto vertinimas
30.	-	Neregistruotas	nėra galimybės identifikuoti asmenų	2024-04-25 VTPSI* raštas Nr. 2D-8611, kad pastatas neregistruotas, savavališka statyba
31.	-	Neregistruotas	nėra galimybės identifikuoti asmenų	2024-04-25 VTPSI* raštas Nr. 2D-8611, kad pastatas neregistruotas, savavališka statyba
32.	-	Neregistruotas	nėra galimybės identifikuoti asmenų	2024-04-25 VTPSI* raštas Nr. 2D-8611, kad pastatas neregistruotas, savavališka statyba
33.	-	Neregistruotas	nėra galimybės identifikuoti asmenų	2024-04-25 VTPSI* raštas Nr. 2D-8611, kad pastatas neregistruotas, savavališka statyba
34.	-	Neregistruotas	nėra galimybės identifikuoti asmenų	2024-04-25 VTPSI* raštas Nr. 2D-8611, kad pastatas neregistruotas, savavališka statyba
35.	-	Neregistruotas	nėra galimybės identifikuoti asmenų	2024-04-25 VTPSI* raštas Nr. 2D-8611, kad pastatas neregistruotas, savavališka statyba

\*Valstybinė teritorijų planavimo ir statybos inspekcija;

\*\* Energijos skirstymo operatorius, AB

Pastato Nr. Vystymo plane	Pastato Nr, ŽPVP projekte	Statiny	Statinio savininkas	Pastabos
52.	-	Pastatas - Sandėlis (1996-9004-1011)	LR patikėjimo teisė AB "LTG Infra"	Dėl pastatų vertinimo ŽPVP projekto rengėjas kreipėsi į AB "LTG Infra", gautas atsakymas, kad šio AB "LTG Infra" nuosavybės ar patikėjimo teise valdomo turto vertinti nereikia
52.1	-	Kiemo statinys (šulinys) (1996-9004-1022)	LR patikėjimo teisė AB "LTG Infra"	Dėl pastatų vertinimo ŽPVP projekto rengėjas kreipėsi į AB "LTG Infra", gautas atsakymas, kad šio AB "LTG Infra" nuosavybės ar patikėjimo teise valdomo turto vertinti nereikia
58.	-	Neregistruotas	nėra galimybės identifikuoti asmenų	2024-04-25 VTPSI* raštas Nr. 2D-8611, kad pastatas neregistruotas, savavališka statyba
59.	-	Neregistruotas	nėra galimybės identifikuoti asmenų	2024-04-25 VTPSI* raštas Nr. 2D-8611, kad pastatas neregistruotas, savavališka statyba
60.	-	Neregistruotas	nėra galimybės identifikuoti asmenų	2024-04-25 VTPSI* raštas Nr. 2D-8611, kad pastatas neregistruotas, savavališka statyba
61.	-	Neregistruotas	nėra galimybės identifikuoti asmenų	2024-04-25 VTPSI* raštas Nr. 2D-8611, kad pastatas neregistruotas, savavališka statyba
62.	-	Neregistruotas	nėra galimybės identifikuoti asmenų	2024-04-25 VTPSI* raštas Nr. 2D-8611, kad pastatas neregistruotas, savavališka statyba
63.	-	Neregistruotas	nėra galimybės identifikuoti asmenų	2024-04-25 VTPSI* raštas Nr. 2D-8611, kad pastatas neregistruotas, savavališka statyba
64.	-	Neregistruotas	nėra galimybės identifikuoti asmenų	2024-04-25 VTPSI* raštas Nr. 2D-8611, kad pastatas neregistruotas, savavališka statyba
65.	-	Neregistruotas	nėra galimybės identifikuoti asmenų	2024-04-25 VTPSI* raštas Nr. 2D-8611, kad pastatas neregistruotas, savavališka statyba
66.	-	Neregistruotas	nėra galimybės identifikuoti asmenų	2024-04-25 VTPSI* raštas Nr. 2D-8611, kad pastatas neregistruotas, savavališka statyba
67.	-	Neregistruotas	nėra galimybės identifikuoti asmenų	2024-04-25 VTPSI* raštas Nr. 2D-8611, kad pastatas neregistruotas, savavališka statyba
68.	-	Neregistruotas	nėra galimybės identifikuoti asmenų	2024-04-25 VTPSI* raštas Nr. 2D-8611, kad pastatas neregistruotas, savavališka statyba
69.	-	Neregistruotas	nėra galimybės identifikuoti asmenų	2024-04-25 VTPSI* raštas Nr. 2D-8611, kad pastatas neregistruotas, savavališka statyba

\*Valstybinė teritorijų planavimo ir statybos inspekcija;

\*\* Energijos skirstymo operatorius, AB

Pastato Nr. Vystymo plane	Pastato Nr, ŽPVP projekte	Statinys	Statinio savininkas	Pastabos
70.	-	Neregistruotas	nėra galimybės identifikuoti asmenų	2024-04-25 VTPSI* raštas Nr. 2D-8611, kad pastatas neregistruotas, savavališka statyba
71.	-	Neregistruotas	nėra galimybės identifikuoti asmenų	2024-04-25 VTPSI* raštas Nr. 2D-8611, kad pastatas neregistruotas, savavališka statyba
116	-	Neregistruotas	nėra galimybės identifikuoti asmenų	2024-04-25 VTPSI* raštas Nr. 2D-8611, kad pastatas neregistruotas, savavališka statyba
118	-	Neregistruotas	nėra galimybės identifikuoti asmenų	2024-04-25 VTPSI* raštas Nr. 2D-8611, kad pastatas neregistruotas, savavališka statyba
119	-	Neregistruotas	nėra galimybės identifikuoti asmenų	2024-04-25 VTPSI* raštas Nr. 2D-8611, kad pastatas neregistruotas, savavališka statyba
253	-	Neregistruotas	nėra galimybės identifikuoti asmenų	2024-04-25 VTPSI* raštas Nr. 2D-8611, kad pastatas neregistruotas, savavališka statyba
254	-	Neregistruotas	nėra galimybės identifikuoti asmenų	2024-04-25 VTPSI* raštas Nr. 2D-8611, kad pastatas neregistruotas, savavališka statyba
255	-	Neregistruotas	nėra galimybės identifikuoti asmenų	2024-04-25 VTPSI* raštas Nr. 2D-8611, kad pastatas neregistruotas, savavališka statyba
256	-	Neregistruotas	nėra galimybės identifikuoti asmenų	2024-04-25 VTPSI* raštas Nr. 2D-8611, kad pastatas neregistruotas, savavališka statyba
257	-	Neregistruotas	nėra galimybės identifikuoti asmenų	2024-04-25 VTPSI* raštas Nr. 2D-8611, kad pastatas neregistruotas, savavališka statyba
258	-	Neregistruotas	nėra galimybės identifikuoti asmenų	2024-04-25 VTPSI* raštas Nr. 2D-8611, kad pastatas neregistruotas, savavališka statyba
259	-	Neregistruotas	nėra galimybės identifikuoti asmenų	2024-04-25 VTPSI* raštas Nr. 2D-8611, kad pastatas neregistruotas, savavališka statyba
260	-	Neregistruotas	nėra galimybės identifikuoti asmenų	2024-04-25 VTPSI* raštas Nr. 2D-8611, kad pastatas neregistruotas, savavališka statyba
261	-	Neregistruotas	nėra galimybės identifikuoti asmenų	2024-04-25 VTPSI* raštas Nr. 2D-8611, kad pastatas neregistruotas, savavališka statyba

\*Valstybinė teritorijų planavimo ir statybos inspekcija;

\*\* Energijos skirstymo operatorius, AB

Pastato Nr. Vystymo plane	Pastato Nr, ŽPVP projekte	Statinys	Statinio savininkas	Pastabos
267	-	Neregistruotas	nėra galimybės identifikuoti asmenų	2024-04-25 VTPSI* raštas Nr. 2D-8611, kad pastatas neregistruotas, savavališka statyba
268	-	Neregistruotas	nėra galimybės identifikuoti asmenų	2024-04-25 VTPSI* raštas Nr. 2D-8611, kad pastatas neregistruotas, savavališka statyba
269	-	Neregistruotas	nėra galimybės identifikuoti asmenų	2024-04-25 VTPSI* raštas Nr. 2D-8611, kad pastatas neregistruotas, savavališka statyba
18.	1P-24-2	Pastatas - Sandėlis 32F3b (1992-3005-9314)	privatus asmuo	Atliekamas turto vertinimas
-	2P-24-2	Geležinkelis (4400-0097-0876)	privatus asmuo	Atliekamas turto vertinimas
17.	-	Neregistruotas	AB "Lietuvos geležinkeliai"	Dėl pastatų vertinimo ŽPVP projekto rengėjas kreipėsi į AB "LTG Infra", gautas atsakymas, kad šio AB "LTG Infra" nuosavybės ar patikėjimo teise valdomo turto vertinti nereikia
20.	-	Neregistruotas	AB "Lietuvos geležinkeliai"	Dėl pastatų vertinimo ŽPVP projekto rengėjas kreipėsi į AB "LTG Infra", gautas atsakymas, kad šio AB "LTG Infra" nuosavybės ar patikėjimo teise valdomo turto vertinti nereikia
21.	-	Neregistruotas	AB "Lietuvos geležinkeliai"	Dėl pastatų vertinimo ŽPVP projekto rengėjas kreipėsi į AB "LTG Infra", gautas atsakymas, kad šio AB "LTG Infra" nuosavybės ar patikėjimo teise valdomo turto vertinti nereikia
22.	1P-27	Pastatas - Gyvenamas namas 1A1m (1993-0043-7016)	privatus asmuo	Atliekamas turto vertinimas
23.	2P-27	Pastatas - Ūkinis pastatas 6I (1993-0043-7038). Griuvėsiai	privatus asmuo	Atliekamas turto vertinimas
24.	7P-27	Pastatas - Ūkinis pastatas 7I1m (1993-0043-7049)	privatus asmuo	Atliekamas turto vertinimas
25.	4P-27	Pastatas - Ūkinis pastatas 8I1m (1993-0043-7054)	privatus asmuo	Atliekamas turto vertinimas
26.	3P-27	Neregistruotas	privatus asmuo	Griuvėsiai - Atliekamas turto vertinimas
-	5P-27	Pastatas - Kiti inžineriniai statiniai - Tvora t1 (4400-5046-6110)	privatus asmuo	Atliekamas turto vertinimas
-	6P-27	Pastatas - Kiti inžineriniai statiniai - Tvora t2 (4400-5046-6121)	privatus asmuo	Atliekamas turto vertinimas
-	8P-27	Šulinys (neregistruotas)	privatus asmuo	Atliekamas turto vertinimas
27.	1P-28	Pastatas - Parduotuvė 1E (1999-9002-7013)	privatus asmuo	Atliekamas turto vertinimas
-	2P-28	Pastatas - Kiti inžineriniai statiniai - Kiemo statiniai (Stoginė) 2Ip (1999-9002-7024)	privatus asmuo	Atliekamas turto vertinimas
36.	1P-29	Pastatas - Gyvenamas namas 1A (1989-8001-8018 )	privatus asmuo	Atliekamas turto vertinimas
37.	2P-29	Pastatas - Ūkinis pastatas 2I1m (1989-8001-8032)	privatus asmuo	Atliekamas turto vertinimas
37.	3P-29	Pastatas - Ūkinis pastatas 3I1m (1989-8001-8029)	privatus asmuo	Atliekamas turto vertinimas
47.	4P-29	Pastatas (Neregistruotas)	privatus asmuo	Sunykęs, atliekamas turto vertinimas
-	5P-29	Statinys - Pavėsinė (Neregistruotas)	privatus asmuo	Atliekamas turto vertinimas
42.	6P-29	Pastatas (Neregistruotas)	privatus asmuo	Atliekamas turto vertinimas
43.	7P-29	Pastatas (Neregistruotas)	privatus asmuo	Atliekamas turto vertinimas
37.	8P-29	Pastatas - Lauko tualetas (Neregistruotas)	privatus asmuo	Atliekamas turto vertinimas

\*Valstybinė teritorijų planavimo ir statybos inspekcija;

\*\* Energijos skirstymo operatorius, AB

Pastato Nr. Vystymo plane	Pastato Nr. ŽPVP projekte	Statiny	Statinio savininkas	Pastabos
37.	9P-29	Pastatas - Lauko tualetas (Neregistruotas)	privatus asmuo	Atliekamas turto vertinimas
49.	10P-29	Pastatas (Neregistruotas)	privatus asmuo	Atliekamas turto vertinimas
37.	11P-29	Pastatas (Neregistruotas)	privatus asmuo	Atliekamas turto vertinimas
50.	12P-29	Statiny - Šiltnamis (Neregistruotas)	privatus asmuo	Atliekamas turto vertinimas
45.	13P-29	Statiny - Šiltnamis (Neregistruotas)	privatus asmuo	Atliekamas turto vertinimas
44.	14P-29	Statiny - Šiltnamis (Neregistruotas)	privatus asmuo	Atliekamas turto vertinimas
41.	15P-29	Statiny - Šiltnamis (Neregistruotas)	privatus asmuo	Atliekamas turto vertinimas
40., 38.	16P-29	Pastatas - rūsys (Neregistruotas)	privatus asmuo	Atliekamas turto vertinimas
-	17P-29	Statiny - šulinys (Neregistruotas)	privatus asmuo	Atliekamas turto vertinimas
-	18P-29	Statiny - tvora (Neregistruotas)	privatus asmuo	Atliekamas turto vertinimas
45.	-	Statiny - Šiltnamis (Neregistruotas)	privatus asmuo	Sunykęs
46.	-	Statiny - Šiltnamis (Neregistruotas)	privatus asmuo	Sunykęs
-	1P-31-2	Kiti inžineriniai statiniai - Kiemo statiniai (tvora) (1993-2005-4044)	privatus asmuo	Atliekamas turto vertinimas
53.	-	Pastatas - Garažas 111ž (4400-4548-2068)	privatus asmuo	Sunykęs
54.	1P-35; 2P-35	Pastatas - Ūkio pastatas 211ž (4400-5437-4646)	privatus asmuo	Atliekamas turto vertinimas
55.	3P-35	Pastatas (Neregistruotas)	privatus asmuo	Atliekamas turto vertinimas
56.	1P-36	Pastatas - Gyvenamas namas 1A1mp (1995-3013-2016)	privatus asmuo	Atliekamas turto vertinimas
57.	4P-36	Statiny - Šiltnamis (Neregistruotas)	privatus asmuo	Griuvėsiai, atliekamas turto vertinimas
-	2P-36	Pastatas - Gyvenamas namas 9A (4400-4548-6726)	privatus asmuo	Atliekamas turto vertinimas
-	3P-36	Pastatas - Ūkinis pastatas (Neregistruotas)	privatus asmuo	Atliekamas turto vertinimas
-	5P-36	Kiti inžineriniai statiniai - Kiemo statiniai (kanal. šulinys, kiemo aikštelė (rekonstruota), siurblio pompa (neiškikusi)) (1995-3013-2075)	privatus asmuo	Atliekamas turto vertinimas
-	1P-38	Statiny - Tvora (Neregistruotas)	privatus asmuo	Atliekamas turto vertinimas
72.	1P-41	Pastatas - Dirbtuvės 1/m (1997-1030-5012)	AB "Lietuvos geležinkeliai"	Atliekamas turto vertinimas, vertinami perkėlimo ar kt. nuostoliai
73.	2P-41	Pastatas - Garažas 2G1/p (1997-1030-5023)	AB "Lietuvos geležinkeliai"	Atliekamas turto vertinimas, vertinami perkėlimo ar kt. nuostoliai
73.	2P-41	Pastatas - Garažas 3G1/p (1997-1030-5034)	AB "Lietuvos geležinkeliai"	Atliekamas turto vertinimas, vertinami perkėlimo ar kt. nuostoliai
-	4P-41	Kiti inžineriniai statiniai - Kiemo statiniai (Tvora t1 (išlikusi tik dalis), tvora t2 (sunykusi), vartai t3 (sunykę), (1997-1030-5056)	AB "Lietuvos geležinkeliai"	Griuvėsiai, atliekamas turto vertinimas
74.	1P-42	Pastatas - Pavojingųjų atliekų saugojimo pastatas 2F1g (4400-2813-0216)	Viešoji įstaiga Kauno regiono atliekų tvarkymo centras	Atliekamas turto vertinimas

\*Valstybinė teritorijų planavimo ir statybos inspekcija;

\*\* Energijos skirstymo operatorius, AB

Pastato Nr. Vystymo plane	Pastato Nr, ŽPVP projekte	Statiny	Statinio savininkas	Pastabos
74.	2P-42	Pastatas - Personalo pastatas 1B1g (44400-2940-9781)	Viešoji įstaiga Kauno regiono atliekų tvarkymo centras	Atliekamas turto vertinimas
74.	3P-42	Pastatas - Stambiųjų atliekų saugojimo pastatas 3F1g (4400-2940-9838)	Viešoji įstaiga Kauno regiono atliekų tvarkymo centras	Atliekamas turto vertinimas
-	4P-42	Kiti inžineriniai statiniai - Didelių gabaritų atliekų surinkimo aikštelė (aikštelė b1, b2, b3, b4, b7, b8, b9, rampa b5, b6, tvora t1) (4400-2940-9850)	Viešoji įstaiga Kauno regiono atliekų tvarkymo centras	Atliekamas turto vertinimas
86.	1P-43	Pastatas - Gyvenamas namas 8A1ž (1996-0028-6031)	privatus asmuo	Atliekamas turto vertinimas
86.	2P-43	Pastatas - Ūkinis pastatas 211/ž (4400-6098-4689)	privatus asmuo	Atliekamas turto vertinimas
86.	3P-43	Pastatas - Ūkinis pastatas 311/ž (4400-6098-4692)	privatus asmuo	Atliekamas turto vertinimas
84	4P-43	4P Statinys - Garažas (Neregistruotas)	privatus asmuo	Atliekamas turto vertinimas
84	5P-43	5P Statinys - Garažas (Neregistruotas)	privatus asmuo	Atliekamas turto vertinimas
87	6P-43	6P Pastatas (Neregistruotas)	privatus asmuo	Atliekamas turto vertinimas
-	1P-57-2	Statinys - šiltnamis (Neregistruotas)	privatus asmuo	Atliekamas turto vertinimas
123	1P-58-2	Pastatas - Gyvenamas namas 1A1m (1992-0006-7010)	privatus asmuo	Atliekamas turto vertinimas
124	-	-	privatus asmuo	Sunykęs
125	5P-58-2	Pastatas - sandėlis (Neregistruotas)	privatus asmuo	Atliekamas turto vertinimas
126	-	-	privatus asmuo	Sunykęs
127	2P-58-2	Pastatas - Ūkio pastatas su garažu 12I (4400-1650-6342)	privatus asmuo	Atliekamas turto vertinimas
-	3P-58-2	Pastatas - Kiti inžineriniai statiniai - Lauko tualetas v (4400-6214-1582)	privatus asmuo	Atliekamas turto vertinimas
-	4P-58-2	Pastatas -Kiti inžineriniai statiniai - Šuliny k1 (4400-6214-1593)	privatus asmuo	Atliekamas turto vertinimas
135	1P-62-2	Rūsųs (NEREGISTRUOTAS)	KAUNO MIESTO SAVIVALDYBĖ	Atliekamas turto vertinimas
-	2P-62-2	Statinys -Tvora (1995-6007-7054)	KAUNO MIESTO SAVIVALDYBĖ	Atliekamas turto vertinimas
164	-	-	privatus asmuo	2024-04-25 VTPSI* raštas Nr. 2D-8611, kad pastatas neregistruotas, savavališka statyba
165	-	-	privatus asmuo	2024-04-25 VTPSI* raštas Nr. 2D-8611, kad pastatas neregistruotas, savavališka statyba
-	1P-65-2	Statinys - Rūsųs (NEREGISTRUOTAS)	privatus asmuo	Atliekamas turto vertinimas
-	2P-65-2	Kiti inžineriniai statiniai - Kiemo statiniai (tvora) (1993-4027-7061)	privatus asmuo	Atliekamas turto vertinimas
-	1P-66-2	Kiti inžineriniai statiniai - Kiemo statiniai (tvora) (1993-3029-8036)	privatus asmuo	Atliekamas turto vertinimas
-	2P-66-2	Statinys - Ūkinis pastatas (Neregistruotas)	privatus asmuo	Atliekamas turto vertinimas

\*Valstybinė teritorijų planavimo ir statybos inspekcija;

\*\* Energijos skirstymo operatorius, AB

Pastato Nr. Vystymo plane	Pastato Nr, ŽPVP projekte	Statiny	Statinio savininkas	Pastabos
166	1P-67	Pastatas - Gyvenamas namas 1A1m (1993-6038-3019)	privatus asmuo	Atliekamas turto vertinimas
167	2P-67	Kiti inžineriniai statiniai - Kiemo statiniai (šulinys, lauko tualetas, kiemo aikštelė (sunkės), stoginė (likę pamatai), tvora (sunkės)) (1993-6038-3020)	privatus asmuo	Atliekamas turto vertinimas
168	3P-67	Pastatas - Sandėlis (Neregistruotas)	privatus asmuo	Atliekamas turto vertinimas
-	4P-67	Pastatas - lauko tualetas (Neregistruotas)	privatus asmuo	Atliekamas turto vertinimas
178	-	-	privatus asmuo	2024-04-25 VTPSI* raštas Nr. 2D-8611, kad pastatas neregistruotas, savavališka statyba
179	-	-	privatus asmuo	2024-04-25 VTPSI* raštas Nr. 2D-8611, kad pastatas neregistruotas, savavališka statyba
180	-	-	privatus asmuo	2024-04-25 VTPSI* raštas Nr. 2D-8611, kad pastatas neregistruotas, savavališka statyba
181	-	-	privatus asmuo	2024-04-25 VTPSI* raštas Nr. 2D-8611, kad pastatas neregistruotas, savavališka statyba
182	-	-	privatus asmuo	2024-04-25 VTPSI* raštas Nr. 2D-8611, kad pastatas neregistruotas, savavališka statyba
183	-	-	privatus asmuo	2024-04-25 VTPSI* raštas Nr. 2D-8611, kad pastatas neregistruotas, savavališka statyba
202	-	-	privatus asmuo	2024-04-25 VTPSI* raštas Nr. 2D-8611, kad pastatas neregistruotas, savavališka statyba
203	-	-	privatus asmuo	2024-04-25 VTPSI* raštas Nr. 2D-8611, kad pastatas neregistruotas, savavališka statyba
204	-	-	privatus asmuo	2024-04-25 VTPSI* raštas Nr. 2D-8611, kad pastatas neregistruotas, savavališka statyba
205	-	-	privatus asmuo	2024-04-25 VTPSI* raštas Nr. 2D-8611, kad pastatas neregistruotas, savavališka statyba
206	-	-	privatus asmuo	2024-04-25 VTPSI* raštas Nr. 2D-8611, kad pastatas neregistruotas, savavališka statyba
207	-	-	privatus asmuo	2024-04-25 VTPSI* raštas Nr. 2D-8611, kad pastatas neregistruotas, savavališka statyba
-	1P-71-2	Kiti inžineriniai statiniai - Kiemo statiniai (tvora) (4400-2509-3529)	privatus asmuo	Atliekamas turto vertinimas
-	1P-72-2	Tvora (Neregistruota)	privatus asmuo	Atliekamas turto vertinimas
-	1P-89-2	Kiti inžineriniai statiniai - Kiemo statiniai (tvora) (5296-0028-9078)	privatus asmuo	Atliekamas turto vertinimas
-	1P-90-2	Kiti inžineriniai statiniai - Kiemo statiniai (tvora) (5296-0028-8060)	privatus asmuo	Atliekamas turto vertinimas
-	1P-91-2	Statiny - Tvora (Neregistruotas)	privatus asmuo	Atliekamas turto vertinimas
-	1P-92-2	Kiti inžineriniai statiniai - Kiemo statiniai (tvora) (5295-9016-0077)	privatus asmuo	Atliekamas turto vertinimas
-	1P-93-2	Kiti inžineriniai statiniai - Kiemo statiniai (tvora) (5296-5025-9115)	privatus asmuo	Atliekamas turto vertinimas
-	1P-95-2	Kiti inžineriniai statiniai - Kiemo statiniai (tvora) (5292-8020-1087)	privatus asmuo	Atliekamas turto vertinimas
-	1P-96-2	Kiti inžineriniai statiniai - Kiemo statiniai (tvora) (5295-8019-8083)	privatus asmuo	Atliekamas turto vertinimas
-	1P-97-2	Kiti inžineriniai statiniai - Kiemo statiniai (tvora) (5295-8019-9080)	privatus asmuo	Atliekamas turto vertinimas

\*Valstybinė teritorijų planavimo ir statybos inspekcija;

\*\* Energijos skirstymo operatorius, AB



Pastato Nr. Vystymo plane	Pastato Nr, ŽPVP projekte	Statiny	Statinio savininkas	Pastabos
265	-	-	nėra galimybės identifikuoti asmenų	2024-04-25 VTPSI* raštas Nr. 2D-8611, kad pastatas neregistruotas, savavališka statyba
266	-	-	nėra galimybės identifikuoti asmenų	2024-04-25 VTPSI* raštas Nr. 2D-8611, kad pastatas neregistruotas, savavališka statyba
-	1P-97-2	Statiny - tvora (Neregistruotas)	privatus asmuo	Atliekamas turto vertinimas
-	1P-103	Pastatas - Ūkinis pastatas111/g (4400-5930-7829)	privatus asmuo	Sunykęs
233	-	-	Lietuvos Respublika patikėjimo teisė "LTG Infra" statiniai	Dėl pastatų vertinimo ŽPVP projekto rengėjas kreipėsi į AB "LTG Infra", gautas atsakymas, kad šio AB "LTG Infra" nuosavybės ar patikėjimo teise valdomo turto vertinti nereikia
234	-	-	Lietuvos Respublika patikėjimo teisė "LTG Infra" statiniai	Dėl pastatų vertinimo ŽPVP projekto rengėjas kreipėsi į AB "LTG Infra", gautas atsakymas, kad šio AB "LTG Infra" nuosavybės ar patikėjimo teise valdomo turto vertinti nereikia
-	1P-110	Statiny - Tvorą (Neregistruotas)	privatus asmuo	Atliekamas turto vertinimas
235	1P-118	Pastatas - Postas 1T1/p (4400-0144-1503)	Lietuvos Respublika patikėjimo teisė "LTG Infra" statiniai	Atliekamas turto vertinimas, vertinami perkėlimo ar kiti nuostoliai, vadovaujantis AB „LTG Infra“ 2024-06-19 rašte Nr. SD(INFRA)-2544/2024 pateiktomis išvadomis
236	-	-	Lietuvos Respublika patikėjimo teisė "LTG Infra" statiniai	Dėl pastatų vertinimo ŽPVP projekto rengėjas kreipėsi į AB "LTG Infra", gautas atsakymas, kad šio AB "LTG Infra" nuosavybės ar patikėjimo teise valdomo turto vertinti nereikia
237	-	-	Lietuvos Respublika patikėjimo teisė "LTG Infra" statiniai	Dėl pastatų vertinimo ŽPVP projekto rengėjas kreipėsi į AB "LTG Infra", gautas atsakymas, kad šio AB "LTG Infra" nuosavybės ar patikėjimo teise valdomo turto vertinti nereikia
238	-	-	Lietuvos Respublika patikėjimo teisė "LTG Infra" statiniai	Dėl pastatų vertinimo ŽPVP projekto rengėjas kreipėsi į AB "LTG Infra", gautas atsakymas, kad šio AB "LTG Infra" nuosavybės ar patikėjimo teise valdomo turto vertinti nereikia
239	-	-	Lietuvos Respublika patikėjimo teisė "LTG Infra" statiniai	Dėl pastatų vertinimo ŽPVP projekto rengėjas kreipėsi į AB "LTG Infra", gautas atsakymas, kad šio AB "LTG Infra" nuosavybės ar patikėjimo teise valdomo turto vertinti nereikia
264	-	-	privatus asmuo	2024-04-25 VTPSI* raštas Nr. 2D-8611, kad pastatas neregistruotas, savavališka statyba
240	1P-120	Pastatas - Gyvenamas namas 1A1Ž (5290-0012-0010)	privatus asmuo	Atliekamas turto vertinimas

\*Valstybinė teritorijų planavimo ir statybos inspekcija;

\*\* Energijos skirstymo operatorius, AB

Pastato Nr. Vystymo plane	Pastato Nr, ŽPVP projekte	Statiny	Statinio savininkas	Pastabos
241	4P-120	Pastatas - Kiti inžineriniai statiniai - Kiemo statiniai (stoginė (neišlikusi), šulinys, lauko tualetas (neišlikęs), tvora (neišlikusi)) (5290-0012-0043)	privatus asmuo	Atliekamas turto vertinimas
242	3P-120	Pastatas - Tvartas (Neregistruotas)	privatus asmuo	Atliekamas turto vertinimas
-	2P-120	Pastatas - Rūsysis (Neregistruotas)	privatus asmuo	Atliekamas turto vertinimas
-	3P-126	Pastatas - Gyvenamas namas (griuvėsiai) 1A1m (5292-4003-6010)	privatus asmuo	Griuvėsiai, atliekamas turto vertinimas
-	2P-126	Pastatas - Tvartas 2I1m (5292-4003-6020)	privatus asmuo	Sunykęs, atliekamas turto vertinimas
-	3P-126	Pastatas - Daržinė (griuvėsiai) 3I1m (5292-4003-6031)	privatus asmuo	Griuvėsiai, atliekamas turto vertinimas
-	4P-126	Pastatas - Malkinė 4I1m (5292-4003-6042)	privatus asmuo	Sunykęs, atliekamas turto vertinimas
-	5P-126	Kiti inžineriniai statiniai - Kiemo statiniai (šulinys, lauko tualetas) (5292-4003-6053)	privatus asmuo	Lauko tualetas sunykęs, šulinys sunykęs
250	1P-131	Pastatas - Gyvenamas namas 1A1ž (5294-7003-3017)	privatus asmuo	Atliekamas turto vertinimas
246	2P-131	Pastatas - Tvartas 3I1m (5294-7003-3093)	privatus asmuo	Atliekamas turto vertinimas
246	3P-131	Pastatas - Malkinė 4I1m (5294-7003-3106)	privatus asmuo	Atliekamas turto vertinimas
246	4P-131	Pastatas - Malkinė 5I1m (5294-7003-3117)	privatus asmuo	Atliekamas turto vertinimas
246	5P-131	Pastatas - Tvartas 6I1m (5294-7003-3128)	privatus asmuo	Atliekamas turto vertinimas
246	6P-131	Pastatas - Tvartas 8I1m (5294-7003-3142)	privatus asmuo	Atliekamas turto vertinimas
246	7P-131	Pastatas - Garažas 9I1m (5294-7003-3156)	privatus asmuo	Atliekamas turto vertinimas
252	8P-131	Pastatas - Daržinė 10I1m (5294-7003-3160)	privatus asmuo	Atliekamas turto vertinimas
252	9P-131	Pastatas - Tvartas 11I1m (5294-7003-3171)	privatus asmuo	Atliekamas turto vertinimas
246	10P-131	Pastatas - Tvartas 12I1m (5294-7003-3182)	privatus asmuo	Atliekamas turto vertinimas
247	11P-131	Pastatas - Viralinė 13I1m (5294-7003-3193)	privatus asmuo	Atliekamas turto vertinimas
246	12P-131	Pastatas -Malkinė 16I1m (5294-7003-3228)	privatus asmuo	Atliekamas turto vertinimas

\*Valstybinė teritorijų planavimo ir statybos inspekcija;

\*\* Energijos skirstymo operatorius, AB

Pastato Nr. Vystymo plane	Pastato Nr, ŽPVP projekte	Statiny	Statinio savininkas	Pastabos
249	13P-131	Pastatas - Ūkinis pastatas 1811m (4400-5038-3562)	privatus asmuo	Atliekamas turto vertinimas
-	14P-131	Pastatas - Ūkinis pastatas 1911m (4400-5038-3570)	privatus asmuo	Atliekamas turto vertinimas
252	15P-131	Kiti inžineriniai statiniai - Kiemo statiniai 1711m 5294-7003-3239)	privatus asmuo	Atliekamas turto vertinimas
248	16P-131	Statiny - Šiltnamis (Neregistruotas)	privatus asmuo	Atliekamas turto vertinimas
-	17P-131	Statiny - Tvora (neregistruotas)	privatus asmuo	Atliekamas turto vertinimas
-	18P-131	Statiny - Šulinys (neregistruotas)	privatus asmuo	Atliekamas turto vertinimas
232	3P-139	Pastatas - Gyvenamas namas 1A (5298-8015-7013)	privatus asmuo	Atliekamas turto vertinimas
-	2P-139	Pastatas - Kiti inžineriniai statiniai - Kiemo statiniai (šulinys, lauko tualetas) (5298-8015-7035)	privatus asmuo	Atliekamas turto vertinimas
229	3P-139	Pastatas - Ūkinis pastatas (Neregistruotas)	privatus asmuo	Atliekamas turto vertinimas
230	4P-139	Statiny - Šiltnamis (Neregistruotas)	privatus asmuo	Atliekamas turto vertinimas
231	5P-139	Statiny - Pavėsinė (Neregistruotas)	privatus asmuo	Atliekamas turto vertinimas
-	1P-144-2	Statiny - Tvora su vartais (Neregistruotas)	privatus asmuo	Atliekamas turto vertinimas
262	1P-145-2	Pastatas - Gyvenamas namas (griuvėsiai) 1A (5291-0004-5010)	privatus asmuo	Atliekamas turto vertinimas
263	-	Pastatas - Gyvenamas namas (Neregistruotas)	privatus asmuo	2024-04-25 VTPSI* raštas Nr. 2D-8611, kad pastatas neregistruotas, savavališka statyba
264	-	-	nėra galimybės identifikuoti asmenų	VTPSI atsakyta kad nelegalus
219	-	-	nėra galimybės identifikuoti asmenų	2024-04-25 VTPSI* raštas Nr. 2D-8611, kad pastatas neregistruotas, savavališka statyba
220	-	-	nėra galimybės identifikuoti asmenų	2024-04-25 VTPSI* raštas Nr. 2D-8611, kad pastatas neregistruotas, savavališka statyba
221	-	-	nėra galimybės identifikuoti asmenų	2024-04-25 VTPSI* raštas Nr. 2D-8611, kad pastatas neregistruotas, savavališka statyba

\*Valstybinė teritorijų planavimo ir statybos inspekcija;

\*\* Energijos skirstymo operatorius, AB

Pastato Nr. Vystymo plane	Pastato Nr, ŽPVP projekte	Statiny	Statinio savininkas	Pastabos
-	1P-150-2	Tvora (Neregistruotas)	privatus asmuo	Atliekamas turto vertinimas
222	1P-151	Pastatas - Gyvenamas namas 1A1ž (5290-0004-0019)	privatus asmuo	Atliekamas turto vertinimas
223	3P-151	Pastatas - Rūsysis (Neregistruotas)	privatus asmuo	Atliekamas turto vertinimas
-	2P-151	Pastatas - Kiti inžineriniai statiniai - Kiemo statiniai (šulinys, tvora) 5290-0004-0062)	privatus asmuo	Atliekamas turto vertinimas
224	4P-151	Pastatas - Ūkinis pastatas (Neregistruotas)	privatus asmuo	Atliekamas turto vertinimas
-	5P-151	Pastatas - Šiltnamis (Neregistruotas)	privatus asmuo	Atliekamas turto vertinimas
-	6P-151	Pastatas - Stoginė (Neregistruotas)	privatus asmuo	Atliekamas turto vertinimas
151	-		nėra galimybės identifikuoti asmenų	VTPSI atsakyta kad savavališka statyba, pastatas neregistruotas
153	4P-152	Pastatas -Transformatorinė (Neregistruotas)	ESO**	Visuomenės poreikiams nebus paimama. Techninio projektavimo metu, jeigu bus poreikis, bus suplanuotas rekonstravimas
175	-	-	LR patikėjimo teisė AB "LTG Infra"	Dėl pastatų vertinimo ŽPVP projekto rengėjas kreipėsi į AB "LTG Infra", gautas atsakymas, kad šio AB "LTG Infra" nuosavybės ar patikėjimo teise valdomo turto vertinti nereikia
176	-	-	LR patikėjimo teisė AB "LTG Infra"	Dėl pastatų vertinimo ŽPVP projekto rengėjas kreipėsi į AB "LTG Infra", gautas atsakymas, kad šio AB "LTG Infra" nuosavybės ar patikėjimo teise valdomo turto vertinti nereikia
177	-	Pastatas -Transformatorinė (Neregistruotas)	ESO**	Visuomenės poreikiams nebus paimama. Techninio projektavimo metu, jeigu bus poreikis, bus suplanuotas rekonstravimas
199	-	-	LR patikėjimo teisė AB "LTG Infra"	Dėl pastatų vertinimo ŽPVP projekto rengėjas kreipėsi į AB "LTG Infra", gautas atsakymas, kad šio AB "LTG Infra" nuosavybės ar patikėjimo teise valdomo turto vertinti nereikia
200	-	-	LR patikėjimo teisė AB "LTG Infra"	Dėl pastatų vertinimo ŽPVP projekto rengėjas kreipėsi į AB "LTG Infra", gautas atsakymas, kad šio AB "LTG Infra" nuosavybės ar patikėjimo teise valdomo turto vertinti nereikia
201	-	Pastatas -Transformatorinė (Neregistruotas)	ESO**	Visuomenės poreikiams nebus paimama. Techninio projektavimo metu, jeigu bus poreikis, bus suplanuotas rekonstravimas
270	-	Pastatas -Transformatorinė (Neregistruotas)	ESO**	Visuomenės poreikiams nebus paimama. Techninio projektavimo metu, jeigu bus poreikis, bus suplanuotas rekonstravimas
-	1P-157-2	Statiny - tvora (Neregistruotas)	privatus asmuo	Atliekamas turto vertinimas
190	2P-157-2	Pastatas - stoginė (Neregistruotas)	privatus asmuo	Atliekamas turto vertinimas
-	1P-158-2	Pastatas - Šiltnamis (Neregistruotas)	privatus asmuo	Atliekamas turto vertinimas
185	2P-158-2	Pastatas - rūsys (Neregistruotas)	privatus asmuo	Atliekamas turto vertinimas
-	1P-160-2	Statiny - Tvora (Neregistruotas)	privatus asmuo	Atliekamas turto vertinimas

\*Valstybinė teritorijų planavimo ir statybos inspekcija;

\*\* Energijos skirstymo operatorius, AB

Pastato Nr. Vystymo plane	Pastato Nr, ŽPVP projekte	Statiny	Statinio savininkas	Pastabos
128	-		LR patikėjimo teisė AB "LTG Infra"	Dėl pastatų vertinimo ŽPVP projekto rengėjas kreipėsi į AB "LTG Infra", gautas atsakymas, kad šio AB "LTG Infra" nuosavybės ar patikėjimo teise valdomo turto vertinti nereikia
129	1P-165	Pastatas - Pastotė (1995-6051-4018)	AB "Lietuvos geležinkeliai"	Atliekamas turto vertinimas, vertinami perkėlimo ar kt. nuostoliai
131	-	-	LR patikėjimo teisė AB "LTG Infra"	Dėl pastatų vertinimo ŽPVP projekto rengėjas kreipėsi į AB "LTG Infra", gautas atsakymas, kad šio AB "LTG Infra" nuosavybės ar patikėjimo teise valdomo turto vertinti nereikia
132	-	-	LR patikėjimo teisė AB "LTG Infra"	Dėl pastatų vertinimo ŽPVP projekto rengėjas kreipėsi į AB "LTG Infra", gautas atsakymas, kad šio AB "LTG Infra" nuosavybės ar patikėjimo teise valdomo turto vertinti nereikia
133	-	-	LR patikėjimo teisė AB "LTG Infra"	Dėl pastatų vertinimo ŽPVP projekto rengėjas kreipėsi į AB "LTG Infra", gautas atsakymas, kad šio AB "LTG Infra" nuosavybės ar patikėjimo teise valdomo turto vertinti nereikia
134	-	-	LR patikėjimo teisė AB "LTG Infra"	Dėl pastatų vertinimo ŽPVP projekto rengėjas kreipėsi į AB "LTG Infra", gautas atsakymas, kad šio AB "LTG Infra" nuosavybės ar patikėjimo teise valdomo turto vertinti nereikia
135	-	-	LR patikėjimo teisė AB "LTG Infra"	Dėl pastatų vertinimo ŽPVP projekto rengėjas kreipėsi į AB "LTG Infra", gautas atsakymas, kad šio AB "LTG Infra" nuosavybės ar patikėjimo teise valdomo turto vertinti nereikia
136	3P-165	Transformatorinė (Neregistruotas)	ESO**	Visuomenės poreikiams nebus paimama. Techninio projektavimo metu, jeigu bus poreikis, bus suplanuotas rekonstravimas
137	-	-	LR patikėjimo teisė AB "LTG Infra"	Dėl pastatų vertinimo ŽPVP projekto rengėjas kreipėsi į AB "LTG Infra", gautas atsakymas, kad šio AB "LTG Infra" nuosavybės ar patikėjimo teise valdomo turto vertinti nereikia
138	-	-	LR patikėjimo teisė AB "LTG Infra"	Dėl pastatų vertinimo ŽPVP projekto rengėjas kreipėsi į AB "LTG Infra", gautas atsakymas, kad šio AB "LTG Infra" nuosavybės ar patikėjimo teise valdomo turto vertinti nereikia
139	4P-165	Pastatas - Transformatorinė (1998-2013-8010)	ESO**	Visuomenės poreikiams nebus paimama. Techninio projektavimo metu, jeigu bus poreikis, bus suplanuotas rekonstravimas
140	-	-	LR patikėjimo teisė AB "LTG Infra"	Dėl pastatų vertinimo ŽPVP projekto rengėjas kreipėsi į AB "LTG Infra", gautas atsakymas, kad šio AB "LTG Infra" nuosavybės ar patikėjimo teise valdomo turto vertinti nereikia
140	-	-	LR patikėjimo teisė AB "LTG Infra"	Dėl pastatų vertinimo ŽPVP projekto rengėjas kreipėsi į AB "LTG Infra", gautas atsakymas, kad šio AB "LTG Infra" nuosavybės ar patikėjimo teise valdomo turto vertinti nereikia
140	-	-	LR patikėjimo teisė AB "LTG Infra"	Dėl pastatų vertinimo ŽPVP projekto rengėjas kreipėsi į AB "LTG Infra", gautas atsakymas, kad šio AB "LTG Infra" nuosavybės ar patikėjimo teise valdomo turto vertinti nereikia
141	-	-	LR patikėjimo teisė AB "LTG Infra"	Dėl pastatų vertinimo ŽPVP projekto rengėjas kreipėsi į AB "LTG Infra", gautas atsakymas, kad šio AB "LTG Infra" nuosavybės ar patikėjimo teise valdomo turto vertinti nereikia

\*Valstybinė teritorijų planavimo ir statybos inspekcija;

\*\* Energijos skirstymo operatorius, AB

Pastato Nr. Vystymo plane	Pastato Nr, ŽPVP projekte	Statiny	Statinio savininkas	Pastabos
141.1	-	-	LR patikėjimo teisė AB "LTG Infra"	Dėl pastatų vertinimo ŽPVP projekto rengėjas kreipėsi į AB "LTG Infra", gautas atsakymas, kad šio AB "LTG Infra" nuosavybės ar patikėjimo teise valdomo turto vertinti nereikia
142	-	-	LR patikėjimo teisė AB "LTG Infra"	Dėl pastatų vertinimo ŽPVP projekto rengėjas kreipėsi į AB "LTG Infra", gautas atsakymas, kad šio AB "LTG Infra" nuosavybės ar patikėjimo teise valdomo turto vertinti nereikia
143	-	-	LR patikėjimo teisė AB "LTG Infra"	Dėl pastatų vertinimo ŽPVP projekto rengėjas kreipėsi į AB "LTG Infra", gautas atsakymas, kad šio AB "LTG Infra" nuosavybės ar patikėjimo teise valdomo turto vertinti nereikia
144	-	-	LR patikėjimo teisė AB "LTG Infra"	Dėl pastatų vertinimo ŽPVP projekto rengėjas kreipėsi į AB "LTG Infra", gautas atsakymas, kad šio AB "LTG Infra" nuosavybės ar patikėjimo teise valdomo turto vertinti nereikia
145	-	-	LR patikėjimo teisė AB "LTG Infra"	Dėl pastatų vertinimo ŽPVP projekto rengėjas kreipėsi į AB "LTG Infra", gautas atsakymas, kad šio AB "LTG Infra" nuosavybės ar patikėjimo teise valdomo turto vertinti nereikia
146	-	-	LR patikėjimo teisė AB "LTG Infra"	Dėl pastatų vertinimo ŽPVP projekto rengėjas kreipėsi į AB "LTG Infra", gautas atsakymas, kad šio AB "LTG Infra" nuosavybės ar patikėjimo teise valdomo turto vertinti nereikia
147	-	-	LR patikėjimo teisė AB "LTG Infra"	Dėl pastatų vertinimo ŽPVP projekto rengėjas kreipėsi į AB "LTG Infra", gautas atsakymas, kad šio AB "LTG Infra" nuosavybės ar patikėjimo teise valdomo turto vertinti nereikia
147.1	-	-	LR patikėjimo teisė AB "LTG Infra"	Dėl pastatų vertinimo ŽPVP projekto rengėjas kreipėsi į AB "LTG Infra", gautas atsakymas, kad šio AB "LTG Infra" nuosavybės ar patikėjimo teise valdomo turto vertinti nereikia
-	2P-165	Garvežys- eksponatas (NREGISTRUOTAS)	AB "Lietuvos geležinkeliai"	Visuomenės poreikiams nebus paimama. Techninio projektavimo metu, jeigu bus poreikis, bus suplanuotas perkėlimas
-	1P-166-2	Statiny -Tvora (Neregistruotas)	privatus asmuo	Atliekamas turto vertinimas
148	3P-167	Pastatas - Gamybinis pastatas 3G (1994-6001-7030)	privatus asmuo	Atliekamas turto vertinimas
148	1P-167	Pastatas - Kontora 1B1m (1994-6001-7018)	privatus asmuo	Atliekamas turto vertinimas
148	2P-167	Pastatas - Kontora 2B (1994-6001-7029)	privatus asmuo	Atliekamas turto vertinimas
148	4P-167	Pastatas - Sandėlis 4F (1994-6001-7042)	privatus asmuo	Atliekamas turto vertinimas
150	5P-167	Pastatas - Garažas 5G (1994-6001-7050)	privatus asmuo	Atliekamas turto vertinimas
-	6P-167	Pastatas - Sargo namelis 7B (1994-6001-7061)	privatus asmuo	Atliekamas turto vertinimas
-	7P-167	Kiti inžineriniai statiniai - Kiemo statiniai (tvora, kiemo aikštelė, geležinkelio bėgiai, ožinis kranas (sunkus), kuro dėžė (sunkus)) (1994-6001-7072)	privatus asmuo	Atliekamas turto vertinimas
-	8P-167	Pastatas (Neregistruotas)	privatus asmuo	Atliekamas turto vertinimas
-	9P-167	Pastatas - Pavėsinė (Neregistruotas)	privatus asmuo	Atliekamas turto vertinimas
134	1P-168	Pastatas - Tualetas 1H (1992-4001-6064)	privatus asmuo	Atliekamas turto vertinimas
-	1P-172	Statiny - Stoginė (Neregistruotas)	privatus asmuo	Atliekamas turto vertinimas

\*Valstybinė teritorijų planavimo ir statybos inspekcija;

\*\* Energijos skirstymo operatorius, AB

Pastato Nr. Vystymo plane	Pastato Nr. ŽPVP projekte	Statiny	Statinio savininkas	Pastabos
117	2P-172	Statiny - sandėliukas (Neregistruotas)	privatus asmuo	Atliekamas turto vertinimas
-	3P-172	Statiny - tvora (Neregistruotas)	privatus asmuo	Atliekamas turto vertinimas
-	4P-172	Statiny - šiltnamis (Neregistruotas)	privatus asmuo	Atliekamas turto vertinimas
-	5P-172	Statiny - šulinys (Neregistruotas)	privatus asmuo	Atliekamas turto vertinimas
115	6P-172	Statiny - pamatai (Neregistruotas)	privatus asmuo	Atliekamas turto vertinimas
-	7P-172	Statiny - Rūsų (Neregistruotas)	privatus asmuo	Atliekamas turto vertinimas
114	1P-173	Pastatas - Sodo pastatas 7S (1999-3037-2011)	privatus asmuo	Atliekamas turto vertinimas
113	1P-174	Pastatas - Gyvenamasis namas 2A (4400-0787-1807)	privatus asmuo	Atliekamas turto vertinimas
-	2P-174	Statiny - sandėlis (Neregistruotas)	privatus asmuo	Atliekamas turto vertinimas
-	3P-174	Statiny - tvora (Neregistruotas)	privatus asmuo	Atliekamas turto vertinimas
-	4P-174	Nuotekų valymo šulinys (2 vnt.) (Neregistruotas)	privatus asmuo	Atliekamas turto vertinimas
-	1P-176-2	Statiny - tvora (Neregistruotas)	privatus asmuo	Atliekamas turto vertinimas
-	1P-177-2	Statiny - tvora (Neregistruotas)	privatus asmuo	Atliekamas turto vertinimas
-	1P-178-2	Statiny - tvora (Neregistruotas)	privatus asmuo	Atliekamas turto vertinimas
-	1P-179-2	Statiny - tvora (Neregistruotas)	privatus asmuo	Atliekamas turto vertinimas
-	1P-180-2	Statiny - tvora (Neregistruotas)	privatus asmuo	Atliekamas turto vertinimas
105.	-	-	Akcinė bendrovė "Kauno energija"	Visuomenės poreikiams nebus paimama. Techninio projektavimo metu, jeigu bus poreikis, bus suplanuotas šilumos kameros rekonstravimas
-	1P-183-2	Statiny - tvora (Neregistruotas)	privatus asmuo	Atliekamas turto vertinimas
-	1P-184-2	Statiny - tvora (Neregistruotas)	privatus asmuo	Atliekamas turto vertinimas
-	1P-187-2	Statiny - tvora (Neregistruotas)	privatus asmuo	Atliekamas turto vertinimas
-	1P-188-2	Nuotekų valymo įrengimų šulinys (Neregistruotas)	privatus asmuo	Atliekamas turto vertinimas
-	1P-189-2	Statiny - tvora (Neregistruotas)	privatus asmuo	Atliekamas turto vertinimas
-	1P-193-2	Statiny - tvora (Neregistruotas)	privatus asmuo	Atliekamas turto vertinimas
-	1P-194-2	Statiny - tvora (Neregistruotas)	privatus asmuo	Atliekamas turto vertinimas
-	2P-194-2	Pastatas - ūkinis pastatas (Neregistruotas)	privatus asmuo	Atliekamas turto vertinimas
-	1P-196-2	Statiny - tvora (Neregistruotas)	privatus asmuo	Atliekamas turto vertinimas
-	1P-197-2	Statiny - tvora (Neregistruotas)	privatus asmuo	Atliekamas turto vertinimas
-	1P-198-2	Statiny - tvora (Neregistruotas)	privatus asmuo	Atliekamas turto vertinimas
10	1P-9VŽ	Pastatas - Gyvenamasis namas 1A (1990-0030-6012)	privatus asmuo	Atliekamas turto vertinimas
11	2P-9VŽ	Pastatas - Gyvenamasis namas 2A1m (1990-0030-6023)	privatus asmuo	Atliekamas turto vertinimas
16	3P-9VŽ	Pastatas - Ūkinis pastatas 311m (1990-0030-6034)	privatus asmuo	Atliekamas turto vertinimas
15	4P-9VŽ	Pastatas - Tvartas 511m (1990-0030-6056)	privatus asmuo	Atliekamas turto vertinimas
15	5P-9VŽ	Pastatas - Malkinė 611m (1990-0030-6067)	privatus asmuo	Atliekamas turto vertinimas
13	6P-9VŽ	Pastatas - Tvartas (sandėlis) 711m (1990-0030-6078)	privatus asmuo	Atliekamas turto vertinimas
16	7P-9VŽ	Pastatas - Malkinė 811m (1990-0030-6089)	privatus asmuo	Atliekamas turto vertinimas

\*Valstybinė teritorijų planavimo ir statybos inspekcija;

\*\* Energijos skirstymo operatorius, AB

Pastato Nr. Vystymo plane	Pastato Nr. ŽPVP projekte	Statiny	Statinio savininkas	Pastabos
16	8P-9VŽ	Pastatas - Malkinė 9I1m (1990-0030-6090)	privatus asmuo	Atliekamas turto vertinimas
-	9P-9VŽ	Pastatas - Garažas 10I1m (1990-0030-6101) - sunykęs	privatus asmuo	Atliekamas turto vertinimas
-	12P-9VŽ	Pastatas - Viralinė 11I1m (1990-0030-6112) - sunykęs	privatus asmuo	Atliekamas turto vertinimas
-	10P-9VŽ	Kiti inžineriniai statiniai - Kiemo statiniai (tvora, šulinys, stoginė (voljeras), lauko tualetas) (1990-0030-6123)	privatus asmuo	Atliekamas turto vertinimas
15	11P-9VŽ	Pastatas - Ūkinis pastatas 4I1m (1990-0030-6045)	privatus asmuo	Atliekamas turto vertinimas
-	13P-9VŽ	Statiny - Šiltnamis (Neregistruotas)	privatus asmuo	Atliekamas turto vertinimas
-	14P-9VŽ	Statiny - Lauko tualetas (Neregistruotas)	privatus asmuo	Atliekamas turto vertinimas
14	-	-	privatus asmuo	Sunykęs
85.	1P-25VŽ	Pastatas - Gyvenamasis namas1A (1996-0028-6014)	privatus asmuo	Atliekamas turto vertinimas
100.	2P-25VŽ	Pastatas - Gyvenamasis namas 7A1Ž (1996-0028-6020)	privatus asmuo	Atliekamas turto vertinimas
102.	3P-25VŽ	Pastatas - Gyvenamasis namas 27A1Ž (1996-0028-6275)	privatus asmuo	Atliekamas turto vertinimas
76.	4P-25VŽ	Pastatas - Ūkinis pastatas 2I (1996-0028-6042)	privatus asmuo	Atliekamas turto vertinimas
92	5P-25VŽ	Pastatas - Ūkinis pastatas 3I1m (1996-0028-6053)	privatus asmuo	Atliekamas turto vertinimas
-	6P-25VŽ	Pastatas - Kiemo rūšys 13I0p (1996-0028-6131) - sunykęs	privatus asmuo	Sunykęs
92	7P-25VŽ	Pastatas - Ūkinis pastatas 29I1m (1996-0028-6297) - sunykęs	privatus asmuo	Atliekamas turto vertinimas
80	8P-25VŽ	Pastatas (Neregistruotas)	privatus asmuo	Atliekamas turto vertinimas
81	9P-25VŽ	Pastatas (Neregistruotas)	privatus asmuo	Atliekamas turto vertinimas
82	10P-25VŽ	Pastatas - Pavėsinė (Neregistruotas)	privatus asmuo	Atliekamas turto vertinimas
79	11P-25VŽ	Pastatas - Garažas (Neregistruotas)	privatus asmuo	Atliekamas turto vertinimas
77	12P-25VŽ	Pastatas - Garažas (Neregistruotas)	privatus asmuo	Atliekamas turto vertinimas
75	13P-25VŽ	Statiny - šiltnamis (Neregistruotas)	privatus asmuo	Atliekamas turto vertinimas
76	14P-25VŽ	Pastatas - Voljeras (Neregistruotas)	privatus asmuo	Atliekamas turto vertinimas
78	15P-25VŽ	Pastatas - Garažas (Neregistruotas)	privatus asmuo	Atliekamas turto vertinimas
78	16P-25VŽ	Pastatas - Garažas (Neregistruotas)	privatus asmuo	Atliekamas turto vertinimas
83	17P-25VŽ	Pastatas (Neregistruotas)	privatus asmuo	Atliekamas turto vertinimas
84	-	Pastatas - Garažas (Neregistruotas)	privatus asmuo	Sunykęs
84	-	Pastatas - Garažas (Neregistruotas)	privatus asmuo	Sunykęs
87	-	Pastatas (Neregistruotas)	privatus asmuo	Sunykęs
88	18P-25VŽ	Pastatas (Neregistruotas)	privatus asmuo	Atliekamas turto vertinimas
91	19P-25VŽ	Pastatas -sandėliukas (Neregistruotas)	privatus asmuo	Atliekamas turto vertinimas
104	20P-25VŽ	Pastatas (Neregistruotas)	privatus asmuo	Atliekamas turto vertinimas
99	21P-25VŽ	Statiny - Šiltnamis (Neregistruotas)	privatus asmuo	Atliekamas turto vertinimas
94	22P-25VŽ	Pastatas - malkinė (Neregistruotas)	privatus asmuo	Atliekamas turto vertinimas
98	23P-25VŽ	Pastatas (Neregistruotas)	privatus asmuo	Atliekamas turto vertinimas
101	24P-25VŽ	Statiny - Šiltnamis (Neregistruotas)	privatus asmuo	Atliekamas turto vertinimas

\*Valstybinė teritorijų planavimo ir statybos inspekcija;

\*\* Energijos skirstymo operatorius, AB



Pastato Nr. Vystymo plane	Pastato Nr, ŽPVP projekte	Statiny	Statinio savininkas	Pastabos
95	25P-25VŽ	Pastatas - garažas (Neregistruotas)	privatus asmuo	Atliekamas turto vertinimas
95	26P-25VŽ	Pastatas - malkų džiovyklė (Neregistruotas)	privatus asmuo	Atliekamas turto vertinimas
96	27P-25VŽ	Pastatas (Neregistruotas)	privatus asmuo	Atliekamas turto vertinimas
90	28P-25VŽ	Pastatas (Neregistruotas)	privatus asmuo	Atliekamas turto vertinimas
89	29P-25VŽ	Pastatas (Neregistruotas)	privatus asmuo	Atliekamas turto vertinimas
-	30P-25VŽ	Statiny - Šulinys (Neregistruotas)	privatus asmuo	Atliekamas turto vertinimas
163	-	Sandėlis	privatus asmuo	Sunykęs
212	1P-46VŽ	Pastatas - Gyvenamasis namas 1A (5293-2005-0013)	privatus asmuo	Atliekamas turto vertinimas
213	2P-46VŽ	Pastatas - Garažas 3I (5293-2005-0035)	privatus asmuo	Atliekamas turto vertinimas
213	3P-46VŽ	Pastatas - Garažas 4I (5293-2005-0046)	privatus asmuo	Atliekamas turto vertinimas
214	4P-46VŽ	Pastatas - Ūkinis pastatas 6I1Ž (5293-2005-0079)	privatus asmuo	Atliekamas turto vertinimas
218	5P-46VŽ	Pastatas - Ūkinis pastatas 8I1Ž (5293-2005-0098)	privatus asmuo	Atliekamas turto vertinimas
212	6P-46VŽ	Pastatas - Ūkinis pastatas 2I (5293-2005-0024)	privatus asmuo	Atliekamas turto vertinimas
213	7P-46VŽ	Pastatas - Ūkinis pastatas 5I (5293-2005-0057)	privatus asmuo	Atliekamas turto vertinimas
-	8P-46VŽ	Kiti inžineriniai statiniai - Kiemo statiniai (lauko tualetas, šulinys, rūkykla (sunkusi, perkelta pastatą -46VŽ)) (5293-2005-0068)	privatus asmuo	Atliekamas turto vertinimas
217	9P-46VŽ	Pastatas - Ūkinis pastatas (Neregistruotas)	privatus asmuo	Atliekamas turto vertinimas
-	10P-46VŽ	Pastatas - Šiltnamis (Neregistruotas)	privatus asmuo	Atliekamas turto vertinimas
213	11P-46VŽ	Pastatas - Ūkinis pastatas (griuvėsiai) (Neregistruotas)	privatus asmuo	Atliekamas turto vertinimas
244	1P-61VŽ	Pastatas - Geležinkelio stotis 1B (5290-5001-9017)	privatus asmuo	Atliekamas turto vertinimas
243	2P-61VŽ	Pastatas - Ūkio pastatas 2I (5290-5001-9028)	privatus asmuo	Atliekamas turto vertinimas
245	3P-61VŽ	Statiny - Šiltnamis (neregistruotas)	privatus asmuo	Atliekamas turto vertinimas
-	4P-61VŽ	Pastatas - Sandėlis (Neregistruotas)	privatus asmuo	Atliekamas turto vertinimas
-	5P-61VŽ	Pastatas - Sandėliukas (Neregistruotas)	privatus asmuo	Atliekamas turto vertinimas
-	6P-61VŽ	Pastatas - Sandėliukas (Neregistruotas)	privatus asmuo	Atliekamas turto vertinimas
-	7P-61VŽ	Pastatas - Sandėliukas (Neregistruotas)	privatus asmuo	Atliekamas turto vertinimas
-	8P-61VŽ	Pastatas - Garažas (Neregistruotas)	privatus asmuo	Atliekamas turto vertinimas
-	9P-61VŽ	Statiny - Tvoras (Neregistruotas)	privatus asmuo	Atliekamas turto vertinimas
225	1P-68VŽ	Pastatas - Gyvenamasis namas 1A1/m (5290-0009-1010)	privatus asmuo	Atliekamas turto vertinimas
226	2P-68VŽ	Pastatas - Ūkio pastatas 2I1/Ž (5290-0009-1024)	privatus asmuo	Atliekamas turto vertinimas

\*Valstybinė teritorijų planavimo ir statybos inspekcija;

\*\* Energijos skirstymo operatorius, AB

Pastato Nr. Vystymo plane	Pastato Nr, ŽPVP projekte	Statiny	Statinio savininkas	Pastabos
227	3P-68VŽ	Pastatas - Ūkio pastatas 311/m (5290-0009-1030)	privatus asmuo	Atliekamas turto vertinimas
228	4P-68VŽ	Pastatas - Kluonas 411/ž ( 5290-0009-1041)	privatus asmuo	Atliekamas turto vertinimas
228	5P-68VŽ	Pastatas - Malkinė 511/ž ( 5290-0009-1052)	privatus asmuo	Atliekamas turto vertinimas
-	6P-68VŽ	Pastatas - Kiemo rūsys 610/b (5290-0009-1063)	privatus asmuo	Atliekamas turto vertinimas
-	7P-68VŽ	Kiti inžineriniai statiniai - Kiemo statiniai (lauko tualetai-2 vnt., šulinys, tvora, kiemo aikštelė) (5290-0009-1074)	privatus asmuo	Atliekamas turto vertinimas
-	8P-68VŽ	Pastatas - Malkinė (Neregistruotas)	privatus asmuo	Atliekamas turto vertinimas
-	9P-68VŽ	9P Statiny - Šiltnamis (Neregistruotas)	privatus asmuo	Atliekamas turto vertinimas
208	1P-71VŽ	Pastatas - Gyvenamasis namas 1A1m (5290-0011-6012)	privatus asmuo	Atliekamas turto vertinimas
211	2P-71VŽ	Pastatas - Kiemo rūsys 210b (5290-0011-6026)	privatus asmuo	Atliekamas turto vertinimas
210	-	Pastatas - Ūkio pastatas (sunkęs) 411g (5290-0011-6041)	privatus asmuo	Atliekamas turto vertinimas
211	3P-71VŽ	Pastatas - Ūkio pastatas 311m (5290-0011-6030)	privatus asmuo	Atliekamas turto vertinimas
209	4P-71VŽ	Pastatas - Tvartas 511m (5290-0011-6052)	privatus asmuo	Atliekamas turto vertinimas
209	5P-71VŽ	Kiti inžineriniai statiniai - Kiemo statiniai (šulinys, lauko tualetas) (5290-0011-6063)	privatus asmuo	Atliekamas turto vertinimas
-	6P-71VŽ	Pastatas - Ūkio pastatas 411g (5290-0011-6041) - sunkęs	privatus asmuo	Atliekamas turto vertinimas
-	7P-71VŽ	Pastatas - Stoginė (Neregistruotas)	privatus asmuo	Atliekamas turto vertinimas
-	8P-71VŽ	Pastatas - Sandėlis (Neregistruotas)	privatus asmuo	Atliekamas turto vertinimas
210	9P-71VŽ	Pastatas - Sandėlis (Neregistruotas)	privatus asmuo	Atliekamas turto vertinimas
210	10P-71VŽ	Pastatas - Sandėlis (Neregistruotas)	privatus asmuo	Atliekamas turto vertinimas
186	7P-77VŽ	Pastatas - Gyvenamasis namas 1A1m (1995-5013-7016)	privatus asmuo	Atliekamas turto vertinimas
188	8P-77VŽ	Pastatas - Ūkinis pastatas 211m (1995-5013-7027)	privatus asmuo	Atliekamas turto vertinimas
189	9P-77VŽ	Kiti inžineriniai statiniai - Kiemo statiniai (tvora)(1995-5013-7038)	privatus asmuo	Atliekamas turto vertinimas
189	10P-77VŽ	Pastatas - Šiltnamis (Neregistruotas)	privatus asmuo	Atliekamas turto vertinimas
196	1P-77VŽ	Pastatas - Gyvenamasis namas 1A1žp (1995-7015-7018)	privatus asmuo	Atliekamas turto vertinimas
190	2P-77VŽ	Pastatas - Ūkinis pastatas 3I (1995-7015-7029)	privatus asmuo	Atliekamas turto vertinimas
-	3P-77VŽ	Pastatas - Ūkinis pastatas 4I (1995-7015-7038)	privatus asmuo	Atliekamas turto vertinimas
193	4P-77VŽ	Pastatas - Kiemo rūsys 5I (1995-7015-7040)	privatus asmuo	Atliekamas turto vertinimas
-	5P-77VŽ	Kiti inžineriniai statiniai - Kiemo statiniai (tvora, kiemo aikštelė, lauko tualetas, šulinys) (1995-7015-7050)	privatus asmuo	Atliekamas turto vertinimas
195	6P-77VŽ	Pastatas - sandėlis (Neregistruotas)	privatus asmuo	Atliekamas turto vertinimas

\*Valstybinė teritorijų planavimo ir statybos inspekcija;

\*\* Energijos skirstymo operatorius, AB

Pastato Nr. Vystymo plane	Pastato Nr, ŽPVP projekte	Statinys	Statinio savininkas	Pastabos
184		-	nėra galimybės identifikuoti asmenų	VTPSI atsakyta kad nelegalus
185		-	privatus asmuo	2024-04-25 VTPSI* raštas Nr. 2D-8611, kad pastatas neregistruotas, savavališka statyba
187	-	Pastatas - rūsys (Neregistruotas)	privatus asmuo	Sunykęs
194	5P-78VŽ	Pastatas -Šiltnamis (Neregistruotas)	privatus asmuo	Atliekamas turto vertinimas
197	3P-78VŽ	Pastatas - garažas (Neregistruotas)	privatus asmuo	Atliekamas turto vertinimas
198	1P-78VŽ	Pastatas - Gyvenamas namas 1A1m (1990-0007-5014)	privatus asmuo	Atliekamas turto vertinimas
-	2P-78VŽ	Kiti inžineriniai statiniai - Kiemo statiniai (lauko tualetas (sunkęs), tvora, šulinys, kiemo aikštelė) (1990-0007-5025)	privatus asmuo	Atliekamas turto vertinimas
-	7P-78VŽ	Statinys - Šulinys (Neregistruotas)	privatus asmuo	Atliekamas turto vertinimas
-	4P-78VŽ	Pastatas -Šiltnamis (Neregistruotas)	privatus asmuo	Atliekamas turto vertinimas
172	-	-	privatus asmuo	Sunkęs
173	-	-	privatus asmuo	Sunkęs
174	-	-	privatus asmuo	Sunkęs

\*Valstybinė teritorijų planavimo ir statybos inspekcija;

\*\* Energijos skirstymo operatorius, AB

Pastato Nr. Vystymo plane	Pastato Nr. ŽPVP projekte	Statiny	Statinio savininkas	Pastabos
-	-	Pastatas (Neregistruotas)	UAB "Kauno vandenys"	Visuomenės poreikiams nebus paimama. Techninio projektavimo metu, jeigu bus poreikis, bus suplanuotas rekonstravimas
169	1P-86VŽ	Pastatas - Gyvenamasis namas 1A1m (1990-0018-0010)	privatus asmuo	Atliekamas turto vertinimas
-	2P-86VŽ	Kiti inžineriniai statiniai - Kiemo statiniai (šulinys, tvora, lauko tualetas) (1990-0018-0024)	privatus asmuo	Atliekamas turto vertinimas
170	3P-86VŽ	Pastatas (Neregistruotas)	privatus asmuo	Atliekamas turto vertinimas
171	4P-86VŽ	Pastatas (Neregistruotas)	privatus asmuo	Atliekamas turto vertinimas
-	5P-86VŽ	Statiny - Šulinys (Neregistruotas)	privatus asmuo	Atliekamas turto vertinimas
-	6P-86VŽ	Pastatas - Rūsysis (Neregistruotas)	privatus asmuo	Atliekamas turto vertinimas
155	1P-91VŽ	Pastatas - Gyvenamasis namas 1A1Ž (1990-0030-5015)	privatus asmuo	Atliekamas turto vertinimas
154	2P-91VŽ	Pastatas - Ūkinis pastatas 2I (1990-0030-5037) (gyvenamas pastatas)	privatus asmuo	Atliekamas turto vertinimas
154	3P-91VŽ	Pastatas - Garažas 3I (1990-0030-5048) (gyvenamas pastatas)	privatus asmuo	Atliekamas turto vertinimas
160	4P-91VŽ	Pastatas - Tvartas 4I (1990-0030-5059) (gyvenamas pastatas)	privatus asmuo	Atliekamas turto vertinimas
162	5P-91VŽ	Pastatas - Ūkinis pastatas 5I1Ž (1990-0030-5062)	privatus asmuo	Atliekamas turto vertinimas
-	6P-91VŽ	Kiti inžineriniai statiniai - Kiemo statiniai (kiemo aikštelė, lauko tualetai (2 vnt.) (išlikę 1 vnt.), šulinys) (1990-0030-5026)	privatus asmuo	Atliekamas turto vertinimas
157	7P-91VŽ	Pastatas - pavėsinė (Neregistruotas)	privatus asmuo	Atliekamas turto vertinimas
158	8P-91VŽ	Pastatas - Šiltnamiai (Neregistruotas)	privatus asmuo	Atliekamas turto vertinimas
159	9P-91VŽ	Pastatas - Šiltnamiai (Neregistruotas)	privatus asmuo	Atliekamas turto vertinimas
161	10P-91VŽ	Pastatas - Šiltnamiai (Neregistruotas)	privatus asmuo	Atliekamas turto vertinimas
-	11P-91VŽ	1 Statiny - tvora (Neregistruotas)	privatus asmuo	Atliekamas turto vertinimas
152	-	-	nėra galimybės identifikuoti asmenų	Sunykęs
132	-	Pėsčiųjų perėjos virš geležinkelio laiptai (neregistruotas)	LR patikėjimo teisė AB "LTG Infra"	Vertinti nereikia, esant poreikiui bus rekonstruojama statybos metu
133	1P-98VŽ	Pastatas - Gyvenamasis namas 1A1m (1989-0000-6012)	privatus asmuo	Atliekamas turto vertinimas
106.	1P-101VŽ	Pastatas - Gyvenamasis namas 1A1m (1995-3002-5010)	privatus asmuo	Atliekamas turto vertinimas
110	2P-101VŽ	Pastatas - Malkinė 3I1m (1995-3002-5031)	privatus asmuo	Atliekamas turto vertinimas
111	3P-101VŽ	Pastatas - Kiemo rūsys 6I0p (1995-3002-5064)	privatus asmuo	Atliekamas turto vertinimas
108	4P-101VŽ	Pastatas - Viralinė 10I1m (1995-3002-5100)	privatus asmuo	Atliekamas turto vertinimas
-	11P-101VŽ	1 Kiti inžineriniai statiniai - Kiemo statiniai (šulinys, lauko tualetas (3 vnt.) (sunykę), kiemo aikštelė, rūkykla (sunykusi) (1995-3002-5153)	privatus asmuo	Atliekamas turto vertinimas
110	5P-101VŽ	Pastatas - Ūkinis pastatas 2I1m (1995-3002-5020)	privatus asmuo	Atliekamas turto vertinimas
112	6P-101VŽ	Pastatas - Ūkinis pastatas 4I1m (1995-3002-5042)	privatus asmuo	Atliekamas turto vertinimas
112	7P-101VŽ	Pastatas - Ūkinis pastatas 5I1m (1995-3002-5053)	privatus asmuo	Atliekamas turto vertinimas

\*Valstybinė teritorijų planavimo ir statybos inspekcija;

\*\* Energijos skirstymo operatorius, AB

Pastato Nr. Vystymo plane	Pastato Nr. ŽPVP projekte	Statinys	Statinio savininkas	Pastabos
111	8P-101VŽ	Pastatas - Kiemo rūsys 710b (1995-3002-5075)	privatus asmuo	Atliekamas turto vertinimas
108	9P-101VŽ	Pastatas - Viralinė 1111m (1995-3002-5112)	privatus asmuo	Atliekamas turto vertinimas
-	10P-101VŽ	Pastatas - Ūkinis pastatas 1411m (1995-3002-5142). sunykęs	privatus asmuo	Atliekamas turto vertinimas
109	12P-101VŽ	Pastatas - pirtis (neregistruotas)	privatus asmuo	Atliekamas turto vertinimas
107	13P-101VŽ	Pastatas - sandėlis (neregistruotas)	privatus asmuo	Atliekamas turto vertinimas
107	14P-101VŽ	Statinys - voljeras (neregistruotas)	privatus asmuo	Atliekamas turto vertinimas
-	15P-101VŽ	Pastatas - sandėlis (neregistruotas)	privatus asmuo	Atliekamas turto vertinimas
-	16P-101VŽ	Statinys - Šulinys (neregistruotas)- neišlikęs	privatus asmuo	Atliekamas turto vertinimas
120	-	-	nėra galimybės identifikuoti asmenų	Sunykęs
121	-	Statinys - voljeras (neregistruotas)	privatus asmuo	Gautas VTPSI* atsakymas, kad pastatas neregistruotas, savavališka statyba
122	-	Statinys - gyvenamasis namas (neregistruotas)	privatus asmuo	Gautas VTPSI* atsakymas, kad pastatas neregistruotas, savavališka statyba

\*Valstybinė teritorijų planavimo ir statybos inspekcija;

\*\* Energijos skirstymo operatorius, AB

Inžinerinių statinių, kurie yra ŽPVP projekto teritorijoje ir kuriuos suplanuota pertvarkyti Vystymo plano sprendiniuose, sąrašas

Eil. Nr.	Inžinerinio statinio unikalus Nr.	Inžinerinio statinio pavadinimas	Inžinerinio statinio adresas	Turto patikėjimo teisė	I Paimamą žemės sklypą arba VŽ patenkantis statinio plotas	Paimamo žemės sklypo arba VŽ numeris ŽPVP projekte	Formuojamo žemės sklypo numeris ŽPVP projekte	Žemės sklypas formuojamas
1.	4400-2659-8852	Kelias - Valstybinės reikšmės magistralinis kelias Nr. A1 Vilnius - Kaunas - Klaipėda	Kauno r. sav., Kauno r. sav. teritorija	Akcinė bendrovė "Via Lietuva"	2,4130	17-3	1K	Kelių infrastruktūrai
					0,2540	17-2	3G	Geležinkelių infrastruktūrai
					0,5813	13	2G	Geležinkelių infrastruktūrai
2.	4400-3056-7338	Martinavos g.	Kauno r. sav., Kauno r. sav. teritorija	Kauno rajono savivaldybė	0,1844	4VŽ	1K	Kelių infrastruktūrai
3.	4400-1221-3971	Palemono g.	Kaunas	Kauno miesto savivaldybė	0,6640	8VŽ	2K	Kelių infrastruktūrai
					0,3219	10VŽ	8G	Geležinkelių infrastruktūrai
					0,6268	23VŽ	13G	Geležinkelių infrastruktūrai
					0,4815	24VŽ	3K	Kelių infrastruktūrai
					0,0156	25VŽ	3K	Kelių infrastruktūrai

Eil. Nr.	Inžinerinio statinio unikalus Nr.	Inžinerinio statinio pavadinimas	Inžinerinio statinio adresas	Turto patikėjimo teisė	I Paimamą žemės sklypą arba VŽ patenkantis statinio plotas	Paimamo žemės sklypo arba VŽ numeris ŽPVP projekte	Formuojamo žemės sklypo numeris ŽPVP projekte	Žemės sklypas formuojamas
4.	4400-4433-3708	Stoties g.	Kaunas	Kauno miesto savivaldybė	0,0074	12VŽ	9G	Geležinkelių infrastruktūrai
					0,0223	13VŽ	9G	Geležinkelių infrastruktūrai
5.	4400-4393-4027	Diemedžių g.	Kaunas	Kauno miesto savivaldybė	0,0014	16VŽ	12G	Geležinkelių infrastruktūrai
6.	4400-4395-5217	Rugiagėlių g.	Kaunas	Kauno miesto savivaldybė	0,0131	17VŽ	12G	Geležinkelių infrastruktūrai
7.	4400-2441-5342	Marių g.	Kaunas	Kauno miesto savivaldybė	0,8089	22VŽ	20K	Kelių infrastruktūrai
					0,0450	40	20K	Kelių infrastruktūrai
					0,2500	44-3,	20K	Kelių infrastruktūrai
					0,2908	46-3,	20K	Kelių infrastruktūrai
					0,2592	27VŽ	20K	Kelių infrastruktūrai
					0,0619	28VŽ	14G	Geležinkelių infrastruktūrai

Eil. Nr.	Inžinerinio statinio unikalus Nr.	Inžinerinio statinio pavadinimas	Inžinerinio statinio adresas	Turto patikėjimo teisė	I Paimamą žemės sklypą arba VŽ patenkantis statinio plotas	Paimamo žemės sklypo arba VŽ numeris ŽPVP projekte	Formuojamo žemės sklypo numeris ŽPVP projekte	Žemės sklypas formuojamas
8.	4400-5564-1656	Dviračių takas	Kaunas, Marių g.	Kauno miesto savivaldybė	0,0837	21VŽ	14G	Geležinkelių infrastruktūrai
					0,0071	22VŽ	20K	Kelių infrastruktūrai
					0,0214	44-3,	20K	Kelių infrastruktūrai
					0,0161	46-3,	20K	Kelių infrastruktūrai
					0,0052	28VŽ	14G	Geležinkelių infrastruktūrai
					0,0024	25VŽ	13G	Geležinkelių infrastruktūrai
9.	4400-5564-1660	Laiptai	Kaunas, Palemono g./ Marių g.	Kauno miesto savivaldybė	0,0040	25VŽ	13G	Geležinkelių infrastruktūrai
10.	4400-3021-1510	Rokelių g.	Kaunas	Kauno miesto savivaldybė	0,3501	47VŽ	19K	Kelių infrastruktūrai
					0,0455	46VŽ	28G	Geležinkelių infrastruktūrai
					0,4211	49VŽ	17K	Kelių infrastruktūrai



Eil. Nr.	Inžinerinio statinio unikalus Nr.	Inžinerinio statinio pavadinimas	Inžinerinio statinio adresas	Turto patikėjimo teisė	I Paimamą žemės sklypą arba VŽ patenkantis statinio plotas	Paimamo žemės sklypo arba VŽ numeris ŽPVP projekte	Formuojamo žemės sklypo numeris ŽPVP projekte	Žemės sklypas formuojamas
11.	4400-1250-6720	Jiesios g.	Kauno r. sav.	Kauno rajono savivaldybė	0,1003	60VŽ	15K	Kelių infrastruktūrai
12.	4400-1837-7245	Senajiesio g.	Kaunas	Kauno miesto savivaldybė	0,0452	67VŽ	14K	Kelių infrastruktūrai
13.	4400-5911-1829	Rokų pl. (valstybinės reikšmės krašto kelias Nr. 139)	Kauno r. sav., Kauno r. sav. teritorija	Akcinė bendrovė "Via Lietuva"	0,0621	147-2	52G	Geležinkelių infrastruktūrai
14.	4400-2022-3672	Viadukas per geležinkelį	Kauno r. sav., Kauno r. sav. teritorija	Kauno rajono savivaldybė	Visas statinys	69VŽ	51G	Geležinkelių infrastruktūrai
15.	4400-5492-5860	Titnago g.	Kaunas	Kauno miesto savivaldybė	0,1750	75VŽ	9K	Kelių infrastruktūrai
16.	4400-5467-0378	Kreidos g.	Kaunas	Kauno miesto savivaldybė	0,4243	79VŽ	59G	Geležinkelių infrastruktūrai
17.	4400-5492-5838	Skalūnų g.	Kaunas	Kauno miesto savivaldybė	0,4270	82VŽ	7K	Kelių infrastruktūrai

Eil. Nr.	Inžinerinio statinio unikalus Nr.	Inžinerinio statinio pavadinimas	Inžinerinio statinio adresas	Turto patikėjimo teisė	I Paimamą žemės sklypą arba VŽ patenkantis statinio plotas	Paimamo žemės sklypo arba VŽ numeris ŽPVP projekte	Formuojamo žemės sklypo numeris ŽPVP projekte	Žemės sklypas formuojamas
18.	4400-1833-8502	Piliakalnio g.	Kaunas	Kauno miesto savivaldybė	0,0696	83VŽ	62G	Geležinkelių infrastruktūrai
					0,8737	85VŽ	6K	Kelių infrastruktūrai
					0,1388	87VŽ	64G	Geležinkelių infrastruktūrai
					0,0495	88VŽ	64G	Geležinkelių infrastruktūrai
					0,2436	90VŽ	66G	Geležinkelių infrastruktūrai
					0,0014	92VŽ	68G	Geležinkelių infrastruktūrai
					0,1842	93VŽ	71G	Geležinkelių infrastruktūrai
					0,3234	94VŽ	5K	Kelių infrastruktūrai
					0,1084	95VŽ	72G	Geležinkelių infrastruktūrai

Eil. Nr.	Inžinerinio statinio unikalus Nr.	Inžinerinio statinio pavadinimas	Inžinerinio statinio adresas	Turto patikėjimo teisė	I Paimamą žemės sklypą arba VŽ patenkantis statinio plotas	Paimamo žemės sklypo arba VŽ numeris ŽPVP projekte	Formuojamo žemės sklypo numeris ŽPVP projekte	Žemės sklypas formuojamas
19.	4400-0644-2539	Europos pr.	Kaunas	Kauno miesto savivaldybė	0,1764	163-2	69G	Geležinkelių infrastruktūrai
					0,0564	164-2	69G	Geležinkelių infrastruktūrai
20.	4400-1755-0146	Estakada	Kaunas	Kauno miesto savivaldybė	0,0067	164-3	70G	Geležinkelių infrastruktūrai
21.	4400-2005-2384	H. ir O. Minkovskių g.	Kaunas	Kauno miesto savivaldybė	0,0409	94VŽ	5K	Kelių infrastruktūrai
22.	1900-2089-9016	M. K. Čiurlionio tiltas	Kaunas	Kauno miesto savivaldybė	0,0259	96VŽ	74G	Geležinkelių infrastruktūrai
23.	4400-0475-8527	M. K. Čiurlionio g.	Kaunas	Kauno miesto savivaldybė	0,0998	98VŽ	76G	Geležinkelių infrastruktūrai
24.	4400-0435-1186	Tunelio g.	Kaunas	Kauno miesto savivaldybė	0,1587	98VŽ	76G	Geležinkelių infrastruktūrai
25.	4400-0435-0801	K. Baršausko g.	Kaunas	Kauno miesto savivaldybė	0,0066	101VŽ	78G	Geležinkelių infrastruktūrai
26.	4400-5483-6214	Kadagių kel.	Kaunas	Kauno miesto savivaldybė	0,0131	37VŽ	24G	Geležinkelių infrastruktūrai

Eil. Nr.	Inžinerinio statinio unikalus Nr.	Inžinerinio statinio pavadinimas	Inžinerinio statinio adresas	Turto patikėjimo teisė	I Paimamą žemės sklypą arba VŽ patenkantis statinio plotas	Paimamo žemės sklypo arba VŽ numeris ŽPVP projekte	Formuojamo žemės sklypo numeris ŽPVP projekte	Žemės sklypas formuojamas
27.	4400-1381-9033	Armališkių g.	Kaunas	Kauno miesto savivaldybė	0,0129	42VŽ	27G	Geležinkelių infrastruktūrai
28.	4400-6230-7328	Chemijos g.	Kaunas	Kauno miesto savivaldybė	0,0199	111VŽ	84G	Geležinkelių infrastruktūrai
29.	4400-6230-7328	Ateities pl.	Kaunas	Kauno miesto savivaldybė	0,2916	111VŽ	84G	Geležinkelių infrastruktūrai
30.	4400-5560-6207	Pėsčiųjų takas	Kaunas	Kauno miesto savivaldybė	0,0478	111VŽ	84G	Geležinkelių infrastruktūrai
31.	4400-0416-7618	Kalantos g.	Kaunas	Kauno miesto savivaldybė	0,0904	112VŽ	83G	Geležinkelių infrastruktūrai
32.	4400-2682-6670	Pėsčiųjų viadukas per Tunelio g.	Kaunas	Kauno miesto savivaldybė	0,0132*	-	-	*Patenka į esamą geležinkelių infrastruktūros sklypą unikalus Nr. 4400-2247-7923 (proj. Nr. 165)

Visuomenės poreikiams padalijimo būdu formuojami žemės sklypai

Eil. Nr.	Formuojamo žemės sklypo								PASTABOS
	Numeris projekte	Kadastro vietovė	Plotas, ha	Paskirtis/būdas	SŽNS (kodas) neregistruota teritorija	SŽNS (kodas) registruotos teritorijos/ unikalus Nr.	Servituto kodas / plotas ha	Servituto statusas	
1.	1K-1	Karmėlavos	1.5377	Kita / Susisiekimo ir inžinerinių tinklų koridorių teritorijos	102, 165	102/100639299 102/100635924 102/100597662 102/100635692 103/100639386 106/100238773 106/100236547 106/100258633 106/ 100375965 109/100217697	-	-	Sklypas formuojamas vietinės reikšmės kelių infrastruktūrai
2.	1K-2	Karmėlavos	1.8201	Kita / Susisiekimo ir inžinerinių tinklų koridorių teritorijos	102, 165	102/100635924 102/100597662 102/100636004 102/100635692 103/100639386 106/ 100375965 109/100217697			Sklypas formuojamas magistralinio kelio A1 skirtingų lygių sankryžos jungiamajam keliui

## DETALŪS METADUOMENYS

<b>Dokumento sudarytojas (-ai)</b>	Nacionalinė žemės tarnyba 188704927, Gedimino pr. 19, LT-01103 Vilnius
<b>Dokumento pavadinimas (antraštė)</b>	DĖL ŽEMĖS PAĖMIMO VISUOMENĖS POREIKIAMS (PAGAL PROJEKTO „RAIL BALTICA“ GELEŽINKELIŲ INFRASTRUKTŪROS KAUNO GELEŽINKELIŲ MAZGE SUSISIEKIMO KOMUNIKACIJŲ INŽINERINĖS INFRASTRUKTŪROS VYSTYMO PLANĄ) KAUNO MIESTO IR KAUNO RAJONO SAVIVALDYBIŲ TERITORIOSE PROJEKTO PATVIRTINIMO
<b>Dokumento registracijos data ir numeris</b>	2025-02-17 Nr. 1PV-6-(1.2 E.)
<b>Dokumento gavimo data ir dokumento gavimo registracijos numeris</b>	–
<b>Dokumento specifikacijos identifikavimo žymuo</b>	ADOC-V1.0
<b>Parašo paskirtis</b>	Pasirašymas
<b>Parašą sukūrusio asmens vardas, pavardė ir pareigos</b>	Saulius Mickus, Direktorius
<b>Sertifikatas išduotas</b>	SAULIUS MICKUS, Nacionalinė žemės tarnyba prie Aplinkos ministerijos LT
<b>Parašo sukūrimo data ir laikas</b>	2025-02-17 15:53:21 (GMT+02:00)
<b>Parašo formatas</b>	XAdES-T
<b>Laiko žymoje nurodytas laikas</b>	2025-02-17 15:53:27 (GMT+02:00)
<b>Informacija apie sertifikavimo paslaugų teikėją</b>	ADIC CA ECC, Asmens dokumentu israsymo centras prie LR VRM LT
<b>Sertifikato galiojimo laikas</b>	2024-07-03 12:01:57 – 2028-07-02 12:01:57
<b>Informacija apie būdus, naudotus metaduomenų vientisumui užtikrinti</b>	"Registravimas" paskirties metaduomenų vientisumas užtikrintas naudojant "RCSC IssuingCA, VI Registru centras - i.k. 124110246 LT" išduotą sertifikatą "Dokumentų valdymo sistema NŽT DVS, Nacionalinė žemės tarnyba prie Aplinkos ministerijos, į.k.188704927 LT", sertifikatas galioja nuo 2022-12-19 16:41:35 iki 2025-12-18 16:41:35
<b>Pagrindinio dokumento priedų skaičius</b>	10
<b>Pagrindinio dokumento pridedamų dokumentų skaičius</b>	–
<b>Priedamo dokumento sudarytojas (-ai)</b>	–
<b>Priedamo dokumento pavadinimas (antraštė)</b>	–
<b>Priedamo dokumento registracijos data ir numeris</b>	–
<b>Programinės įrangos, kuria naudojantis sudarytas elektroninis dokumentas, pavadinimas</b>	Dokumentų valdymo sistema NŽT DVS, versija 3.5.69
<b>Informacija apie elektroninio dokumento ir elektroninio (-ių) parašo (-ų) tikrinimą (tikrinimo data)</b>	Atitinka specifikacijos keliamus reikalavimus. Visi dokumente esantys elektroniniai parašai galioja (2025-02-17 16:04:07)
<b>Paieškos nuoroda</b>	–
<b>Papildomi metaduomenys</b>	Nuorašą suformavo 2025-02-17 16:04:07 Dokumentų valdymo sistema NŽT DVS

## NEKILNOJAMOJO TURTO REGISTRO DUOMENŲ BAZĖS IŠRAŠAS

2025-03-19 07:45:44

## 1. Nekilnojamojo turto registre įregistruotas turtas:

Registro Nr.: 44/3594735  
Registro tipas: Žemės sklypas  
Sudarymo data: 2025-03-17  
Kaunas

## 2. Nekilnojamieji daiktai:

2.1.

Žemės sklypas  
Kaunas  
Unikalus daikto numeris: 4400-6314-4103  
Žemės sklypo kadastro numeris ir kadastro vietovės pavadinimas: 1901/0300:217 Kauno m. k.v.  
Daikto pagrindinė naudojimo paskirtis: Miškų ūkio  
Žemės sklypo naudojimo būdas: Ekosistemų apsaugos miškų sklypai  
Statusas: Suformuotas padalijus daiktą  
Daikto istorinė kilmė: Gautas padalijus daiktą, unikalus daikto numeris 4400-4116-4141  
Žemės sklypo plotas: 0.0627 ha  
Miško žemės plotas: 0.0627 ha  
Žemės ūkio naudmenų našumo balas: 40.0  
Matavimų tipas: Žemės sklypas suformuotas atliekant kadastrinius matavimus  
Indeksuota miško medynų vertė: 29 Eur  
Miško medynų vertė: 6 Eur  
Vidutinė rinkos vertė: 74 Eur  
Vidutinės rinkos vertės nustatymo data: 2025-03-17  
Vidutinės rinkos vertės nustatymo būdas: Masinis vertinimas  
Kadastro duomenų nustatymo data: 2024-03-20

## 3. Daikto priklausiniai iš kito registro: įrašų nėra

## 4. Nuosavybė:

4.1.

Nuosavybės teisė  
Savininkas: LIETUVOS RESPUBLIKA, a.k. 111105555  
Daiktas: žemės sklypas Nr. 4400-6314-4103, aprašytas p. 2.1.  
Įregistravimo pagrindas: 2016-02-23 Nacionalinės žemės tarnybos teritorinio skyriaus vedėjo sprendimas Nr. 8SK-188-(14.8.100.)  
2025-03-10 Nacionalinės žemės tarnybos prie Aplinkos ministerijos Nekilnojamojo turto kadastro skyriaus vyresniojo patarėjo sprendimas Nr. 1SK-7264-(10.1 E.)  
Įrašas galioja: Nuo 2025-03-18

## 5. Valstybės ir savivaldybių žemės patikėjimo teisė:

5.1.

Valstybinės žemės patikėjimo teisė  
Patikėtinis: Valstybės įmonė Valstybinių miškų urėdija, a.k. 132340880  
Daiktas: žemės sklypas Nr. 4400-6314-4103, aprašytas p. 2.1.  
Įregistravimo pagrindas: 2017-12-20 Lietuvos Respublikos Vyriausybės nutarimas Nr. 1077  
2018-01-08 Perdavimo - priėmimo aktas Nr. 1DPS-55-(4.27.) / VD-1  
2025-03-10 Nacionalinės žemės tarnybos prie Aplinkos ministerijos Nekilnojamojo turto kadastro skyriaus vyresniojo patarėjo sprendimas Nr. 1SK-7264-(10.1 E.)  
Įrašas galioja: Nuo 2025-03-18

## 6. Kitos daiktinės teisės: įrašų nėra

## 7. Juridiniai faktai:

7.1.

Priimtas sprendimas pradėti žemės paėmimo visuomenės poreikiams procedūrą  
Daiktas: žemės sklypas Nr. 4400-6314-4103, aprašytas p. 2.1.  
Įregistravimo pagrindas: 2024-01-24 Lietuvos Respublikos Vyriausybės nutarimas Nr. 82  
2024-01-30 Raštas Nr. 2-369  
2025-03-10 Nacionalinės žemės tarnybos prie Aplinkos ministerijos Nekilnojamojo turto kadastro skyriaus vyresniojo patarėjo sprendimas Nr. 1SK-7264-(10.1 E.)  
Įrašas galioja: Nuo 2025-03-18

## 8. Žymos: įrašų nėra

## 9. Teritorijos, kuriose taikomos SŽNS, įrašytos į NTK kadastro duomenų byloje įrašytų duomenų pagrindu: įrašų nėra

## 10. Daikto registravimas ir kadastro žymos:

10.1.

Kadastrinius matavimus atliko (kadastro žyma)  
MARTYNAS ŠNIUKŠTA  
Daiktas: žemės sklypas Nr. 4400-6314-4103, aprašytas p. 2.1.  
Įregistravimo pagrindas: 2022-06-23 Kvalifikacijos pažymėjimas Nr. 2M-M-2868  
2024-03-20 Nekilnojamojo daikto kadastro duomenų byla  
Įrašas galioja: Nuo 2025-03-17

10.2.

Suformuotas padalijimo būdu (daikto registravimas)  
Daiktas: žemės sklypas Nr. 4400-6314-4103, aprašytas p. 2.1.  
Įregistravimo pagrindas: 2024-03-20 Nekilnojamojo daikto kadastro duomenų byla  
2025-03-10 Nacionalinės žemės tarnybos prie Aplinkos ministerijos Nekilnojamojo turto kadastro skyriaus vyresniojo patarėjo sprendimas Nr. 1SK-7264-(10.1 E.)  
Įrašas galioja: Nuo 2025-03-17

## 11. Duomenys apie įregistruotas teritorijas, kuriose taikomos specialiosios žemės naudojimo sąlygos:

11.1.

Geležinkelio kelių ir jų įrenginių, geležinkelio želdinių apsaugos zonos (III skyrius,  
Teritorijos pavadinimas: trečiasis skirsnis)

Teritorijos unikalus numeris: **100638998**

Įregistravimo pagrindas: **Lietuvos Respublikos Vyriausybės kanceliarija; 2024-01-24 Projekto Rail Baltica geležinkelių infrastruktūros Kauno geležinkelių mazge susisiekimo komunikacijų inžinerinės infrastruktūros vy Nr. 82**

Įregistravimo data: **2024-02-08**

Žemės sklypo plotas, patenkantis į Teritoriją: **627 kv. m, nuo 2025-03-19**

11.2.

Teritorijos pavadinimas: **Gamtiniai ir kompleksiniai draustiniai (V skyrius, aštuntasis skirsnis)**

Teritorijos unikalus numeris: **100631977**

Įregistravimo pagrindas: **Lietuvos Respublikos Vyriausybė; 2007-12-19 LRV 2007-12-19 nutarimas Nr. 1411 Nr. 1411**

Įregistravimo data: **2023-12-27**

Žemės sklypo plotas, patenkantis į Teritoriją: **627 kv. m, nuo 2025-03-19**

11.3.

Teritorijos pavadinimas: **Kraštovaizdžio draustiniai (V skyrius, dvidešimt antrasis skirsnis)**

Teritorijos unikalus numeris: **100634510**

Įregistravimo pagrindas: **Lietuvos Respublikos Vyriausybė; 2007-12-19 LRV 2007-12-19 nutarimas Nr. 1411 Nr. 1411**

Įregistravimo data: **2023-12-27**

Žemės sklypo plotas, patenkantis į Teritoriją: **627 kv. m, nuo 2025-03-19**

**12. Registro pastabos ir nuorodos:** įrašų nėra

**13. Kita informacija:** įrašų nėra

**14. Informacija apie duomenų sandoriui tikslinimą:** įrašų nėra

Dokumentą atspausdino

DAIVA STAUGAITIENĖ



## NEKILNOJAMOJO TURTO REGISTRO DUOMENŲ BAZĖS IŠRAŠAS

2025-03-19 08:46:41

### 1. Nekilnojamojo turto registre įregistruotas turtas:

Registro Nr.: **44/3594731**  
Registro tipas: **Žemės sklypas**  
Sudarymo data: **2025-03-17**  
**Kaunas**

### 2. Nekilnojamieji daiktai:

2.1.

**Žemės sklypas**  
**Kaunas**  
Unikalus daikto numeris: **4400-6330-7166**  
Žemės sklypo kadastro numeris ir kadastro vietovės pavadinimas: **1901/0300:216 Kauno m. k.v.**  
Daikto pagrindinė naudojimo paskirtis: **Miškų ūkio**  
Žemės sklypo naudojimo būdas: **Ekosistemų apsaugos miškų sklypai**  
Statusas: **Suformuotas padalijus daiktą**  
Daikto istorinė kilmė: **Gautas padalijus daiktą, unikalus daikto numeris 4400-4116-4141**  
Žemės sklypo plotas: **0.0164 ha**  
Miško žemės plotas: **0.0164 ha**  
Žemės ūkio naudmenų našumo balas: **40.0**  
Matavimų tipas: **Žemės sklypas suformuotas atliekant kadastrinius matavimus**  
Indeksuota miško medynų vertė: **19 Eur**  
Miško medynų vertė: **4 Eur**  
Vidutinė rinkos vertė: **31 Eur**  
Vidutinės rinkos vertės nustatymo data: **2025-03-17**  
Vidutinės rinkos vertės nustatymo būdas: **Masinis vertinimas**  
Kadastro duomenų nustatymo data: **2024-03-20**

### 3. Daikto priklausiniai iš kito registro: įrašų nėra

### 4. Nuosavybė:

4.1.

**Nuosavybės teisė**  
Savininkas: **LIETUVOS RESPUBLIKA, a.k. 111105555**  
Daiktas: **žemės sklypas Nr. 4400-6330-7166, aprašytas p. 2.1.**  
Įregistravimo pagrindas: **2016-02-23 Nacionalinės žemės tarnybos teritorinio skyriaus vedėjo sprendimas Nr. 8SK-188-(14.8.100.)**  
**2025-03-10 Nacionalinės žemės tarnybos prie Aplinkos ministerijos Nekilnojamojo turto kadastro skyriaus vyresniojo patarėjo sprendimas Nr. 1SK-7264-(10.1 E.)**  
Įrašas galioja: **Nuo 2025-03-18**

### 5. Valstybės ir savivaldybių žemės patikėjimo teisė:

5.1.

**Valstybinės žemės patikėjimo teisė**  
Patikėtinis: **Valstybės įmonė Valstybinių miškų urėdija, a.k. 132340880**  
Daiktas: **žemės sklypas Nr. 4400-6330-7166, aprašytas p. 2.1.**  
Įregistravimo pagrindas: **2017-12-20 Lietuvos Respublikos Vyriausybės nutarimas Nr. 1077**  
**2018-01-08 Perdavimo - priėmimo aktas Nr. 1DPS-55-(4.27.) / VD-1**  
**2025-03-10 Nacionalinės žemės tarnybos prie Aplinkos ministerijos Nekilnojamojo turto kadastro skyriaus vyresniojo patarėjo sprendimas Nr. 1SK-7264-(10.1 E.)**  
Įrašas galioja: **Nuo 2025-03-18**

### 6. Kitos daiktinės teisės: įrašų nėra

### 7. Juridiniai faktai:

7.1.

**Priimtas sprendimas pradėti žemės paėmimo visuomenės poreikiams procedūrą**  
Daiktas: **žemės sklypas Nr. 4400-6330-7166, aprašytas p. 2.1.**  
Įregistravimo pagrindas: **2024-01-24 Lietuvos Respublikos Vyriausybės nutarimas Nr. 82**  
**2024-01-30 Raštas Nr. 2-369**  
**2025-03-10 Nacionalinės žemės tarnybos prie Aplinkos ministerijos Nekilnojamojo turto kadastro skyriaus vyresniojo patarėjo sprendimas Nr. 1SK-7264-(10.1 E.)**  
Įrašas galioja: **Nuo 2025-03-18**

### 8. Žymos: įrašų nėra

### 9. Teritorijos, kuriose taikomos SŽNS, įrašytos į NTK kadastro duomenų byloje įrašytų duomenų pagrindu: įrašų nėra

### 10. Daikto registravimas ir kadastro žymos:

10.1.

**Kadastrinius matavimus atliko (kadastro žyma)**  
**MARTYNAS ŠNIUKŠTA**  
Daiktas: **žemės sklypas Nr. 4400-6330-7166, aprašytas p. 2.1.**  
Įregistravimo pagrindas: **2022-06-23 Kvalifikacijos pažymėjimas Nr. 2M-M-2868**  
**2024-03-20 Nekilnojamojo daikto kadastro duomenų byla**  
Įrašas galioja: **Nuo 2025-03-17**

10.2.

**Suformuotas padalijimo būdu (daikto registravimas)**  
Daiktas: **žemės sklypas Nr. 4400-6330-7166, aprašytas p. 2.1.**  
Įregistravimo pagrindas: **2024-03-20 Nekilnojamojo daikto kadastro duomenų byla**  
**2025-03-10 Nacionalinės žemės tarnybos prie Aplinkos ministerijos Nekilnojamojo turto kadastro skyriaus vyresniojo patarėjo sprendimas Nr. 1SK-7264-(10.1 E.)**  
Įrašas galioja: **Nuo 2025-03-17**

### 11. Duomenys apie įregistruotas teritorijas, kuriose taikomos specialiosios žemės naudojimo sąlygos:

11.1.

**Geležinkelio kelių ir jų įrenginių, geležinkelio želdinių apsaugos zonos (III skyrius,**  
Teritorijos pavadinimas: **trečiasis skirsnis)**

Teritorijos unikalus numeris: **100638998**

Įregistravimo pagrindas: **Lietuvos Respublikos Vyriausybės kanceliarija; 2024-01-24 Projekto Rail Baltica geležinkelių infrastruktūros Kauno geležinkelių mazge susisiekimo komunikacijų inžinerinės infrastruktūros vy Nr. 82**

Įregistravimo data: **2024-02-08**

Žemės sklypo plotas, patenkantis į Teritoriją: **164 kv. m, nuo 2025-03-19**

11.2.

Teritorijos pavadinimas: **Gamtiniai ir kompleksiniai draustiniai (V skyrius, aštuntasis skirsnis)**

Teritorijos unikalus numeris: **100631977**

Įregistravimo pagrindas: **Lietuvos Respublikos Vyriausybė; 2007-12-19 LRV 2007-12-19 nutarimas Nr. 1411 Nr. 1411**

Įregistravimo data: **2023-12-27**

Žemės sklypo plotas, patenkantis į Teritoriją: **164 kv. m, nuo 2025-03-19**

11.3.

Teritorijos pavadinimas: **Kraštovaizdžio draustiniai (V skyrius, dvidešimt antrasis skirsnis)**

Teritorijos unikalus numeris: **100634510**

Įregistravimo pagrindas: **Lietuvos Respublikos Vyriausybė; 2007-12-19 LRV 2007-12-19 nutarimas Nr. 1411 Nr. 1411**

Įregistravimo data: **2023-12-27**

Žemės sklypo plotas, patenkantis į Teritoriją: **164 kv. m, nuo 2025-03-19**

**12. Registro pastabos ir nuorodos:** įrašų nėra

**13. Kita informacija:** įrašų nėra

**14. Informacija apie duomenų sandoriui tikslinimą:** įrašų nėra

Dokumentą atspausdino

DAIVA STAUGAITIENĖ

## NEKILNOJAMOJO TURTO REGISTRO DUOMENŲ BAZĖS IŠRAŠAS

2025-10-06 12:09:41

## 1. Nekilnojamojo turto registre įregistruotas turtas:

Registro Nr.: 44/3594151  
Registro tipas: Žemės sklypas  
Sudarymo data: 2025-03-14  
Kaunas

## 2. Nekilnojamieji daiktai:

2.1.

Žemės sklypas  
Kaunas  
Unikalus daikto numeris: 4400-6314-9455  
Žemės sklypo kadastro numeris ir kadastro vietovės pavadinimas: 1901/0294:2204 Kauno m. k.v.  
Daikto pagrindinė naudojimo paskirtis: Miškų ūkio  
Žemės sklypo naudojimo būdas: Rekreacinių miškų sklypai  
Statusas: Suformuotas padalijus daiktą  
Daikto istorinė kilmė: Gautas padalijus daiktą, unikalus daikto numeris 4400-4029-2980  
Žemės sklypo plotas: 0.0105 ha  
Miško žemės plotas: 0.0104 ha  
Kitos žemės plotas: 0.0001 ha  
Žemės ūkio naudmenų našumo balas: 40.0  
Matavimų tipas: Žemės sklypas suformuotas atliekant kadastrinius matavimus  
Indeksuota miško medynų vertė: 5 Eur  
Miško medynų vertė: 1 Eur  
Vidutinė rinkos vertė: 15 Eur  
Vidutinės rinkos vertės nustatymo data: 2025-03-14  
Vidutinės rinkos vertės nustatymo būdas: Masinis vertinimas  
Kadastro duomenų nustatymo data: 2024-03-19

## 3. Daikto priklausiniai iš kito registro: įrašų nėra

## 4. Nuosavybė:

4.1.

Nuosavybės teisė  
Savininkas: LIETUVOS RESPUBLIKA, a.k. 111105555  
Daiktas: žemės sklypas Nr. 4400-6314-9455, aprašytas p. 2.1.  
Įregistravimo pagrindas: 2015-08-24 Nacionalinės žemės tarnybos teritorinio skyriaus vedėjo sprendimas Nr. 8SK-786-(14.8.100.)  
2025-03-04 Nacionalinės žemės tarnybos nekilnojamojo turto kadastro skyriaus vedėjo sprendimas Nr. 1SK-6726-(10.1 E.)  
2025-05-15 Nacionalinės žemės tarnybos prie Aplinkos ministerijos Nekilnojamojo turto kadastro skyriaus vyresniojo patarėjo įsakymas Nr. 1PSK-1759-(10.2 E.)  
Įrašas galioja: Nuo 2025-05-22

## 5. Valstybės ir savivaldybių žemės patikėjimo teisė:

5.1.

Valstybinės žemės patikėjimo teisė  
Patikėtinis: Valstybės įmonė Valstybinių miškų urėdija, a.k. 132340880  
Daiktas: žemės sklypas Nr. 4400-6314-9455, aprašytas p. 2.1.  
Įregistravimo pagrindas: 2017-12-20 Lietuvos Respublikos Vyriausybės nutarimas Nr. 1077  
2018-01-08 Perdavimo - priėmimo aktas Nr. 1DPS-55-(4.27.) / VD-1  
2025-03-04 Nacionalinės žemės tarnybos nekilnojamojo turto kadastro skyriaus vedėjo sprendimas Nr. 1SK-6726-(10.1 E.)  
2025-05-15 Nacionalinės žemės tarnybos prie Aplinkos ministerijos Nekilnojamojo turto kadastro skyriaus vyresniojo patarėjo įsakymas Nr. 1PSK-1759-(10.2 E.)  
Įrašas galioja: Nuo 2025-05-22

## 6. Kitos daiktinės teisės: įrašų nėra

## 7. Juridiniai faktai:

7.1.

Priimtas sprendimas pradėti žemės paėmimo visuomenės poreikiams procedūrą  
Daiktas: žemės sklypas Nr. 4400-6314-9455, aprašytas p. 2.1.  
Įregistravimo pagrindas: 2024-01-24 Lietuvos Respublikos Vyriausybės nutarimas Nr. 82  
2024-01-30 Raštas Nr. 2-369  
2025-03-04 Nacionalinės žemės tarnybos nekilnojamojo turto kadastro skyriaus vedėjo sprendimas Nr. 1SK-6726-(10.1 E.)  
2025-05-15 Nacionalinės žemės tarnybos prie Aplinkos ministerijos Nekilnojamojo turto kadastro skyriaus vyresniojo patarėjo įsakymas Nr. 1PSK-1759-(10.2 E.)  
Įrašas galioja: Nuo 2025-05-22

## 8. Žymos: įrašų nėra

## 9. Teritorijos, kuriose taikomos SŽNS, įrašytos į NTK kadastro duomenų byloje įrašytų duomenų pagrindu: įrašų nėra

## 10. Daikto registravimas ir kadastro žymos:

10.1.

Kadastrinius matavimus atliko (kadastro žyma)  
MARTYNAS ŠNIUKŠTA  
Daiktas: žemės sklypas Nr. 4400-6314-9455, aprašytas p. 2.1.  
Įregistravimo pagrindas: 2022-06-23 Kvalifikacijos pažymėjimas Nr. 2M-M-2868  
2024-03-19 Nekilnojamojo daikto kadastro duomenų byla  
Įrašas galioja: Nuo 2025-03-14

10.2.

Suformuotas padalijimo būdu (daikto registravimas)  
Daiktas: žemės sklypas Nr. 4400-6314-9455, aprašytas p. 2.1.  
Įregistravimo pagrindas: 2024-03-19 Nekilnojamojo daikto kadastro duomenų byla  
2025-03-04 Nacionalinės žemės tarnybos nekilnojamojo turto kadastro skyriaus vedėjo

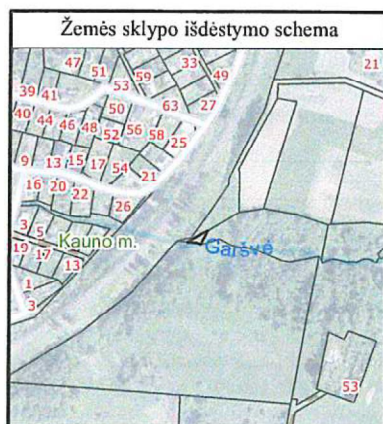
**11. Duomenys apie įregistruotas teritorijas, kuriose taikomos specialiosios žemės naudojimo sąlygos:**

- 11.1. Teritorijos pavadinimas: **Elektros tinklų apsaugos zonos (III skyrius, ketvirtasis skirsnis)**  
Teritorijos unikalus numeris: **100380211**  
Įregistravimo pagrindas: **Lietuvos Respublikos energetikos ministerija; 2022-11-30 ĮSAKYMAS DĖL AUKŠTOS ĮTAMPOS 110 KV ELEKTROS PERDAVIMO TINKLŲ, ESANČIŲ KAUNO MIESTO SAVIVALDYBĖJE Nr. 1-403**  
Įregistravimo data: **2022-12-22**  
Žemės sklypo plotas, patenkantis į Teritoriją: **82 kv. m, nuo 2025-03-16**
- 11.2. Teritorijos pavadinimas: **Elektros tinklų apsaugos zonos (III skyrius, ketvirtasis skirsnis)**  
Teritorijos unikalus numeris: **100374447**  
Įregistravimo pagrindas: **Lietuvos Respublikos energetikos ministerija; 2022-12-05 Įsakymas dėl AB "LTG Infra" elektros tinklų teritorijų plano patvirtinimo Nr. 1-444**  
Įregistravimo data: **2022-12-08**  
Žemės sklypo plotas, patenkantis į Teritoriją: **39 kv. m, nuo 2025-03-16**

**12. Registro pastabos ir nuorodos:** įrašų nėra

**13. Kita informacija:** įrašų nėra

**14. Informacija apie duomenų sandoriui tikslinimą:** įrašų nėra



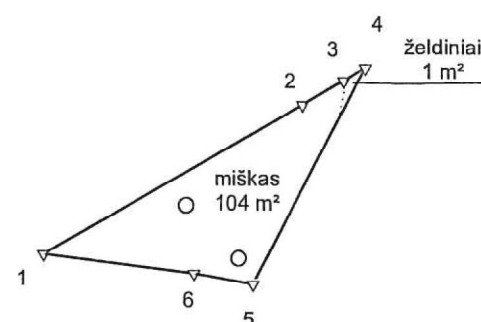
## ŽEMĖS SKLYPO PLANAS M 1:500

Sklypo plotas 105 m<sup>2</sup>

Kadastro:	vietovė	Kauno m.	blokas	sklypas
Žemės sklypo kadastro Nr.	1	9	0	1 0 2 9 4

Savivaldybė	Kauno m.
Seniūnija	
Gyvenamoji vietovė	Kauno m.
Gatvė, namo Nr.	

Gretimybė	Gretimo žemės sklypo kadastro Nr.	Pastabos
1-4		LVŽ
4-5		Skl. Proj. Nr. 79-1
5-6-1		Skl. Proj. Nr. 80-2



Su pagal 2024 m. kovo mėn. 18 d. atliktą žemės sklypo ribų pažėnklinimą-parodymą parengtame žemės sklypo plane išbraižytomis ribomis ir apskaičiuotu žemės sklypo plotu sutinku:

1. Lietuvos Respublika  
(vardas, pavardė)

Dubravos regioninio  
padalinio vadovas  
Darius Jankauskas

(parašas)

(data)

VALSTYBĖS ĮMONĖ ŽEMĖS ŪKIO DUOMENŲ CENTRAS Žemės tvarkymo ir geodezijos departamentas Vincio Kudirkos g. 18-1, LT-03105 Vilnius Įmonės k. 306205513, PVM m. k. LT100015583514 Tel. (8 5) 266 0820, E. pristatymas 306205513, el. p. info@zudc.lt, www.zudc.lt			
Pareigos	Parašas	Vardas ir pavardė	Data
Matininkas	Valstybės žemės ūkio duomenų centras	MARTYNAS ŠNIUKŠTA	2024-03-19
Grupės vadovas	Žemės ūkio duomenų centras	ZYDRŪNAS KAMINSKIS	2024-03-19
Matininko kvalifikacijos pažymėjimo Nr.: 2M-M-2868 GEO OBJEKTO KODAS: 4400-6314-9455			

Projektinis Nr. 79-2

Linijų ilgiai	
1-2	19.80
2-3	3.17
3-4	1.65
4-5	16.13
5-6	4.01
6-1	9.96

99150

499200

499250

ŽEMĖS SKLYPO PLANAS M 1:500

Žemės sklypo plotas 105 m<sup>2</sup>

Žemės sklypo kadastro numeris:	kodas				blokas				sklypas			
	1	9	0	1	0	2	9	4				

# KOORDINAČIŲ ŽINIARAŠTIS

[illegible]

Ištrauka iš Lietuvos Respublikos administracinių nusižengimų kodekso:  
112 straipsnis. Nesijėmimas priemonių, skirtų sunaikintiems ar sugadintiems ribozenkliams atkurti, kai jų  
nesiima žemės savininkai ar kiti žemės naudotojai po to, kai jie raštu buvo įspėti tai padaryti, užtraukia baudą  
nuo septyniadesimties iki vieno šimto keturiadesimties eurų.

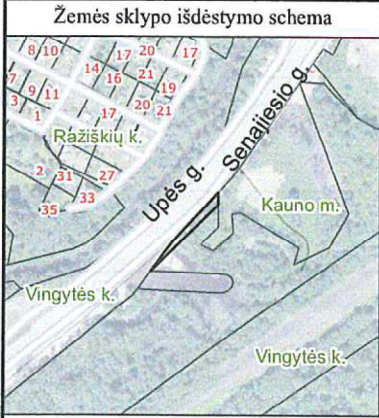


Duomenys apie žemės sklypo servitutus			
Eilės Nr.	Servituto kodas	Nekilnojamojo turto registre įrašyto ar teritorijų planavimo dokumente nustatyto servituto pavadinimas ir rūšis	Servituto plotas, m²
-	-	-	-

ELEKTRONINIO DOKUMENTO METADUOMENYS	
Dokumento pavadinimas (antraštė)	Žemės sklypo planas
Dokumento sudarytojas (-ai)	MARTYNAS ŠNIUKŠTA, matininkas, Valstybės įmonė Žemės ūkio duomenų centras
Dokumento registracijos data ir numeris	2024-03-19
Dokumento lapų skaičius	2
Parašo paskirtis	Pasirašymas
Parašą sukūrusio asmens vardas, pavardė ir pareigos	MARTYNAS ŠNIUKŠTA, matininkas
Sertifikatas išduotas	MARTYNAS ŠNIUKŠTA, "LT"
Parašo sukūrimo data ir laikas	2024.05.31 07:57:32 (GMT+03:00)
Parašo formatas	PAdES
Laiko žymoje nurodytas laikas	2024.05.31 07:57:32 (GMT+03:00)
Informacija apie sertifikavimo paslaugų teikėją	RCSC IssuingCA, VI Registru centras - i.k. 124110246, LT
Sertifikato galiojimo laikas	Nuo 2022.06.06 11:43:32 iki 2024.06.05 11:43:32
Parašo paskirtis	Byla patikrinta
Parašą sukūrusio asmens vardas, pavardė ir pareigos	RAMUNĖ USELIENĖ
Sertifikatas išduotas	RAMUNĖ USELIENĖ, "Nacionalinė žemės tarnyba prie Aplinkos ministerijos", "LT"
Parašo sukūrimo data ir laikas	2024.06.03 16:31:04 (GMT+03:00)
Parašo formatas	PAdES
Laiko žymoje nurodytas laikas	2024.06.03 16:31:09 (GMT+03:00)
Informacija apie sertifikavimo paslaugų teikėją	ADIC CA-B, Asmens dokumentu israsymo centras prie LR VRM, LT
Sertifikato galiojimo laikas	Nuo 2023.01.05 09:58:09 iki 2026.01.04 09:58:09
Parašo paskirtis	Byla suderinta
Parašą sukūrusio asmens vardas, pavardė ir pareigos	LINA KARANKEVIČIŪTĖ
Sertifikatas išduotas	LINA KARANKEVIČIŪTĖ, "Nacionalinė žemės tarnyba prie Aplinkos ministerijos", "LT"
Parašo sukūrimo data ir laikas	2024.06.03 18:10:13 (GMT+03:00)
Parašo formatas	PAdES
Laiko žymoje nurodytas laikas	2024.06.03 18:10:18 (GMT+03:00)
Informacija apie sertifikavimo paslaugų teikėją	ADIC CA-A, Asmens dokumentu israsymo centras prie LR VRM, LT
Sertifikato galiojimo laikas	Nuo 2023.03.20 08:15:25 iki 2026.03.19 08:15:25
Parašo paskirtis	Žemės sklypo ribos pažymėtos kadastro žemėlapyje. Kadastro Nr. 1901/0294:2204
Parašą sukūrusio asmens vardas, pavardė ir pareigos	VAIVA FIODOROVA, Kadastro ekspertė
Sertifikatas išduotas	VAIVA FIODOROVA, "LT"
Parašo sukūrimo data ir laikas	2025.03.14 16:12:48 (GMT+02:00)
Parašo formatas	PAdES
Laiko žymoje nurodytas laikas	2025.03.14 16:12:55 (GMT+02:00)
Informacija apie sertifikavimo paslaugų teikėją	RCSC IssuingCA, VI Registru centras - i.k. 124110246, LT
Sertifikato galiojimo laikas	Nuo 2024.09.10 08:55:03 iki 2026.05.25 17:30:43
Pagrindinio dokumento priedų skaičius	-
Pagrindinio dokumento priedai	-
Pagrindinio dokumento priedamų dokumentų skaičius	-
Priedami dokumentai	-
Programinės įrangos, kuria naudojantis sudarytas elektroninis dokumentas, pavadinimas	GeoMatininkas, versija 3.37
Informacija apie elektroninio (-ių) parašo (-ų) tikrinimą (tikrinimo data)	Atitinka specifikacijos keliamus reikalavimus. Visi dokumente esantys elektroniniai parašai galioja (2025.03.17 07:26:48)







ŽEMĖS SKLYPO PLANAS M 1:500

Sklypo plotas 627 m<sup>2</sup>

Kadastras:	vietovė	Kauno m.	blokas	sklypas
Žemės sklypo kadastro Nr.	1	9	0	1 0 3 0 0

Savivaldybė	Kauno m.
Seniūnija	
Gyvenamoji vietovė	Kauno m.
Gatvė, namo Nr.	

Gretimybė	Gretimo žemės sklypo kadastro Nr.	Pastabos
1-3	5260/ 8001: 4	Geležinkelis
3-4		LVŽ
4-5-1		Skl. Proj. Nr. 140-1

Su pagal 2024 m. kovo mėn. 19 d. atliktą žemės sklypo ribų pažėklinimą-parodymą parengtame žemės sklypo plane išbraizytais ribomis ir apskaičiuotu žemės sklypo plotu sutinku:

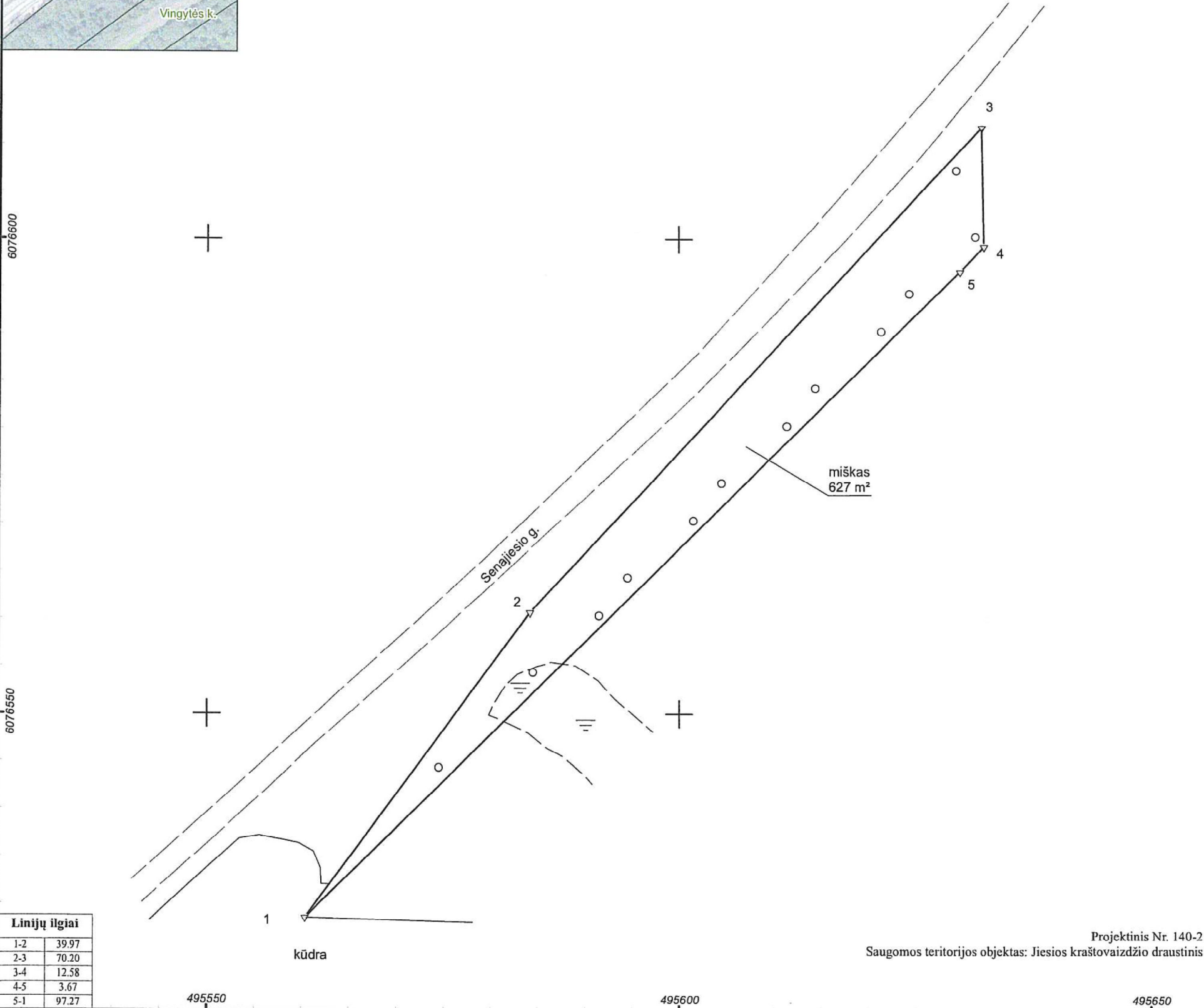
1. Lietuvos Respublika  
(vardas, pavardė) .....

įgaliota Kauno miesto savivaldybės tarybos (parašas) (data)  
2023-05-23 sprendimu Nr. T-261

VALSTYBĖS ĮMONĖ ŽEMĖS ŪKIO DUOMENŲ CENTRAS  
Žemės tvarkymo ir geodezijos departamentas  
Vilniaus Kudirkos g. 18-1, LT-03105 Vilnius  
Tel. (8) 606 0820, E. paštas info@zude.lt, www.zude.lt

Pareigos	Parašas	Vardas ir pavardė	Data
Matininkas	MARTYNAS ŠNIUKŠTA		2024-03-20
Grupės vadovas	ŽYDRŪNAS KAMINSKIS		2024-03-20

Matininko kvalifikacijos pažymėjimo Nr.: 2M-M-2868 GEO OBJEKTO KODAS: 4400-6314-4103



Linijų ilgiai	
1-2	39.97
2-3	70.20
3-4	12.58
4-5	3.67
5-1	97.27

Projektinis Nr. 140-2  
Saugomos teritorijos objektas: Jiesios kraštovaizdžio draustinis



ŽEMĖS SKLYPO PLANAS M 1:500

Žemės sklypo plotas 627 m<sup>2</sup>

Žemės sklypo kadastro numeris:	kodas				blokas				sklypas			
	1	9	0	1	0	3	0	0				

# KOORDINAČIŲ ŽINIARAŠTIS

[illegible]

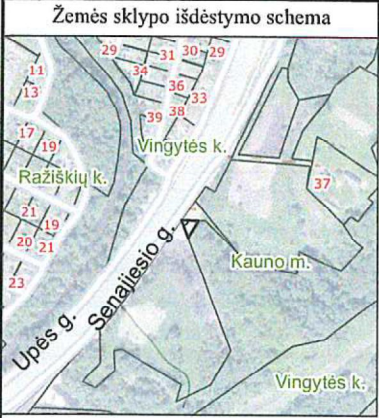
Ištrauka iš Lietuvos Respublikos administracinių nusižengimų kodekso:  
112 straipsnis. Nesiejamasis priemonių, skirtų sunaikintiems ar sugadintiems ribozenkliams atkurti, kai jų nesima žemės savininkai ar kiti žemės naudotojai po to, kai jie raštu buvo įspėti tai padaryti, užtraukia baudą nuo septyniadesimt iki vieno šimto keturiadesimt eurų.



Duomenys apie žemės sklypo servitutus			
Eilės Nr.	Servituto kodas	Nekilnojamojo turto registre įrašyto ar teritorijų planavimo dokumente nustatyto servituto pavadinimas ir rūšis	Servituto plotas, m²
-	-	-	-

ELEKTRONINIO DOKUMENTO METADUOMENYS	
Dokumento pavadinimas (antraštė)	Žemės sklypo planas
Dokumento sudarytojas (-ai)	MARTYNAS ŠNIUKŠTA, matininkas, Valstybės įmonė Žemės ūkio duomenų centras
Dokumento registracijos data ir numeris	2024-03-20
Dokumento lapų skaičius	2
Parašo paskirtis	Pasirašymas
Parašą sukūrusio asmens vardas, pavardė ir pareigos	MARTYNAS ŠNIUKŠTA, matininkas
Sertifikatas išduotas	MARTYNAS ŠNIUKŠTA, "LT"
Parašo sukūrimo data ir laikas	2024.05.29 10:10:09 (GMT+03:00)
Parašo formatas	PAdES
Laiko žymoje nurodytas laikas	2024.05.29 10:10:10 (GMT+03:00)
Informacija apie sertifikavimo paslaugų teikėją	RCSC IssuingCA, VI Registru centras - i.k. 124110246, LT
Sertifikato galiojimo laikas	Nuo 2022.06.06 11:43:32 iki 2024.06.05 11:43:32
Parašo paskirtis	Byla patikrinta
Parašą sukūrusio asmens vardas, pavardė ir pareigos	JOLANTA RAVINYTĖ
Sertifikatas išduotas	JOLANTA RAVINYTĖ, "Nacionalinė žemės tarnyba prie Aplinkos ministerijos", "LT"
Parašo sukūrimo data ir laikas	2024.05.30 20:34:31 (GMT+03:00)
Parašo formatas	PAdES
Laiko žymoje nurodytas laikas	2024.05.30 20:34:36 (GMT+03:00)
Informacija apie sertifikavimo paslaugų teikėją	ADIC CA-B, Asmens dokumentu israsymo centras prie LR VRM, LT
Sertifikato galiojimo laikas	Nuo 2023.01.10 10:24:20 iki 2026.01.09 10:24:20
Parašo paskirtis	Byla suderinta
Parašą sukūrusio asmens vardas, pavardė ir pareigos	ALGIRDAS BALČIŪNAS
Sertifikatas išduotas	ALGIRDAS BALČIŪNAS, "Nacionalinė žemės tarnyba prie Aplinkos ministerijos", "LT"
Parašo sukūrimo data ir laikas	2024.05.31 15:18:49 (GMT+03:00)
Parašo formatas	PAdES
Laiko žymoje nurodytas laikas	2024.05.31 15:18:54 (GMT+03:00)
Informacija apie sertifikavimo paslaugų teikėją	ADIC CA-B, Asmens dokumentu israsymo centras prie LR VRM, LT
Sertifikato galiojimo laikas	Nuo 2023.01.05 13:38:33 iki 2026.01.04 13:38:33
Parašo paskirtis	Žemės sklypo ribos pažymėtos kadastro žemėlapyje. Kadastro Nr. 1901/0300:217
Parašą sukūrusio asmens vardas, pavardė ir pareigos	JOVAIDĖ KAZULIENĖ, Kadastro ekspertė
Sertifikatas išduotas	JOVAIDĖ KAZULIENĖ, "LT"
Parašo sukūrimo data ir laikas	2025.03.17 13:51:21 (GMT+02:00)
Parašo formatas	PAdES
Laiko žymoje nurodytas laikas	2025.03.17 13:51:27 (GMT+02:00)
Informacija apie sertifikavimo paslaugų teikėją	RCSC IssuingCA, VI Registru centras - i.k. 124110246, LT
Sertifikato galiojimo laikas	Nuo 2024.04.08 09:48:34 iki 2026.04.08 09:48:34
Pagrindinio dokumento priedų skaičius	-
Pagrindinio dokumento priedai	-
Pagrindinio dokumento pridedamų dokumentų skaičius	-
Pridedami dokumentai	-
Programinės įrangos, kuria naudojantis sudarytas elektroninis dokumentas, pavadinimas	GeoMatininkas, versija 3.37
Informacija apie elektroninio (-ių) parašo (-ų) tikrinimą (tikrinimo data)	Atitinka specifikacijos keliamus reikalavimus. Visi dokumente esantys elektroniniai parašai galioja (2025.03.19 08:35:55)





ŽEMĖS SKLYPO PLANAS M 1:500

Sklypo plotas 164 m<sup>2</sup>

Kadastras:	vietovė	Kauno m.	blokas	sklypas
Žemės sklypo kadastro Nr.	1	9	0	1 0 3 0 0

Savivaldybė	Kauno m.
Seniūnija	
Gyvenamoji vietovė	Kauno m.
Gatvė, namo Nr.	

Gretimybė	Gretimo žemės sklypo kadastro Nr.	Pastabos
1-2		LVŽ
2-3		Skl. Proj. Nr. 140-1
3-4		LVŽ
4-1	5260/ 8001: 4	Geležinkelis

Su pagal 2024 m. kovo mėn. 19 d. atliktą žemės sklypo ribų pažėklinimą-parodymą parengtame žemės sklypo plane išbraizytais ribomis ir apskaičiuotu žemės sklypo plotu sutinku:

1. Lietuvos Respublika  
(vardas, pavardė) igaliota Kauno miesto savivaldybės tarybos (parašas) (data)

VALSTYBĖS ĮMONĖ ŽEMĖS ŪKIO DUOMENŲ CENTRAS Žemės tvarkymo ir geodezijos departamentas Vilniaus miesto savivaldybės administracijos Nekilnojamojo turto skyriaus Disponavimo turtu ir žemės sklypų valdymo poskyrio specialistė Neringa Stelmokienė			
Pareigos	Parašas	Vardas ir pavardė	Data
Matininkas	MARTYNAS ŠNIUKŠTA		2024-03-20
Grupės vadovas	ZYDRŪNAS KAMINSKIS		2024-03-20
Matininko kvalifikacijos pažymėjimo Nr. 2024-M-2868			
GEO OBJEKTO KODAS: 4400-6330-7166			

Linijų ilgiai	
1-2	17.46
2-3	20.90
3-4	19.64
4-1	0.43

Projektinis Nr. 140-3  
Saugomos teritorijos objektas: Jiesios kraštovaizdžio draustinis

ŽEMĖS SKLYPO PLANAS M 1:500

Žemės sklypo plotas 164 m<sup>2</sup>

Žemės sklypo kadastro numeris:	kodas				blokas				sklypas			
	1	9	0	1	0	3	0	0				

# KOORDINAČIŲ ŽINIARAŠTIS

[illegible]

Ištrauka iš Lietuvos Respublikos administracinių nusižengimų kodekso:  
112 straipsnis. Nesijėmimas priemonių, skirtų sunaikintiems ar sugadintiems ribozenkliams atkurti, kai jų  
nesiima žemės savininkai ar kiti žemės naudotojai po to, kai jie raštu buvo įspėti tai padaryti, užtraukia baudą  
nuo septyniadesimties iki vieno šimto keturiadesimties eurų.



Duomenys apie žemės sklypo servitutus			
Eilės Nr.	Servituto kodas	Nekilnojamojo turto registre įrašyto ar teritorijų planavimo dokumente nustatyto servituto pavadinimas ir rūšis	Servituto plotas, m²
-	-	-	-

ELEKTRONINIO DOKUMENTO METADUOMENYS	
Dokumento pavadinimas (antraštė)	Žemės sklypo planas
Dokumento sudarytojas (-ai)	MARTYNAS ŠNIUKŠTA, matininkas, Valstybės įmonė Žemės ūkio duomenų centras
Dokumento registracijos data ir numeris	2024-03-20
Dokumento lapų skaičius	2
Parašo paskirtis	Pasirašymas
Parašą sukūrusio asmens vardas, pavardė ir pareigos	MARTYNAS ŠNIUKŠTA, matininkas
Sertifikatas išduotas	MARTYNAS ŠNIUKŠTA, "LT"
Parašo sukūrimo data ir laikas	2024.05.22 12:58:59 (GMT+03:00)
Parašo formatas	PAdES
Laiko žymoje nurodytas laikas	2024.05.22 12:59:00 (GMT+03:00)
Informacija apie sertifikavimo paslaugų teikėją	RCSC IssuingCA, VI Registru centras - i.k. 124110246, LT
Sertifikato galiojimo laikas	Nuo 2022.06.06 11:43:32 iki 2024.06.05 11:43:32
Parašo paskirtis	Byla patikrinta
Parašą sukūrusio asmens vardas, pavardė ir pareigos	RITA ŽALKAUSKIENĖ
Sertifikatas išduotas	RITA ŽALKAUSKIENĖ, "Nacionalinė žemės tarnyba prie Aplinkos ministerijos", "LT"
Parašo sukūrimo data ir laikas	2024.06.10 11:38:00 (GMT+03:00)
Parašo formatas	PAdES
Laiko žymoje nurodytas laikas	2024.06.10 11:38:05 (GMT+03:00)
Informacija apie sertifikavimo paslaugų teikėją	ADIC CA-A, Asmens dokumentu israsymo centras prie LR VRM, LT
Sertifikato galiojimo laikas	Nuo 2023.01.06 10:55:24 iki 2026.01.05 10:55:24
Parašo paskirtis	Byla suderinta
Parašą sukūrusio asmens vardas, pavardė ir pareigos	ALGIRDAS BALČIŪNAS
Sertifikatas išduotas	ALGIRDAS BALČIŪNAS, "Nacionalinė žemės tarnyba prie Aplinkos ministerijos", "LT"
Parašo sukūrimo data ir laikas	2024.06.11 13:26:22 (GMT+03:00)
Parašo formatas	PAdES
Laiko žymoje nurodytas laikas	2024.06.11 13:26:31 (GMT+03:00)
Informacija apie sertifikavimo paslaugų teikėją	ADIC CA-B, Asmens dokumentu israsymo centras prie LR VRM, LT
Sertifikato galiojimo laikas	Nuo 2023.01.05 13:38:33 iki 2026.01.04 13:38:33
Parašo paskirtis	Žemės sklypo ribos pažymėtos kadastro žemėlapyje. Kadastro Nr. 1901/0300:216
Parašą sukūrusio asmens vardas, pavardė ir pareigos	JOVAIDĖ KAZULIENĖ, Kadastro ekspertė
Sertifikatas išduotas	JOVAIDĖ KAZULIENĖ, "LT"
Parašo sukūrimo data ir laikas	2025.03.17 13:56:34 (GMT+02:00)
Parašo formatas	PAdES
Laiko žymoje nurodytas laikas	2025.03.17 13:56:40 (GMT+02:00)
Informacija apie sertifikavimo paslaugų teikėją	RCSC IssuingCA, VI Registru centras - i.k. 124110246, LT
Sertifikato galiojimo laikas	Nuo 2024.04.08 09:48:34 iki 2026.04.08 09:48:34
Pagrindinio dokumento priedų skaičius	-
Pagrindinio dokumento priedai	-
Pagrindinio dokumento pridedamų dokumentų skaičius	-
Pridedami dokumentai	-
Programinės įrangos, kuria naudojantis sudarytas elektroninis dokumentas, pavadinimas	GeoMatininkas, versija 3.37
Informacija apie elektroninio (-ių) parašo (-ų) tikrinimą (tikrinimo data)	Atitinka specifikacijos keliamus reikalavimus. Visi dokumente esantys elektroniniai parašai galioja (2025.03.17 14:52:41)



**VALSTYBĖS ĮMONĖ VALSTYBINIŲ MIŠKŲ URĖDIJA**

Lietuvos Respublikos susisiekimo ministerijai

2025-06-

Nr.

į 2025-06-17

Nr. 2ZP-926

Kopija

Lietuvos Respublikos aplinkos ministerijai

AB „LTG Infra“

UAB „Tyrens Lietuva“

**DĖL PATIKĖJIMO TEISĖS PASIBAIGIMO Į VALSTYBINĖS ŽEMĖS SKLYPUS**

Išnagrinėjome Jūsų 2025 m. birželio 17 d. raštu Nr. 2ZP-926 „Dėl VĮ Valstybinių miškų urėdijos patikėjimo teisės pasibaigimo į valstybinės žemės sklypus“ pateiktą prašymą, kuriame, atsižvelgiant į Žemės paėmimo visuomenės poreikiams (pagal projekto „Rail Baltica“ geležinkelių infrastruktūros Kauno geležinkelių mazge susisiekimo komunikacijų inžinerinės infrastruktūros vystymo planą) Kauno miesto savivaldybės ir Kauno rajono savivaldybės teritorijose projekto (TPD registracijos Nr. T00095406) sprendinius, prašote valstybės įmonės Valstybinių miškų urėdijos, kaip žemės sklypų, kurių kadastro Nr. 1901/0294:2204, unikalus Nr. 4400-6314-9455, plotas 0,0105 ha, kadastro Nr. 1901/0300:217, unikalus Nr. 4400-6314-4103, plotas 0,0627 ha ir kadastro Nr. 1901/0300:216, unikalus Nr. 4400-6330-7166, plotas 0,0164 ha, patikėtinio neprieštarauti dėl patikėjimo teisės pasibaigimo į minėtus žemės sklypus.

Informuojame, kad valstybės įmonė Valstybinių miškų urėdija žemės sklypų, kurių kadastro Nr. 1901/0294:2204, unikalus Nr. 4400-6314-9455, plotas 0,0105 ha, kadastro Nr. 1901/0300:217, unikalus Nr. 4400-6314-4103, plotas 0,0627 ha ir kadastro Nr. 1901/0300:216, unikalus Nr. 4400-6330-7166, plotas 0,0164 ha, miškų ūkio reikmėms nebenaudoja ir neprieštarauja patikėjimo teisės nutraukimui.

Generalinis direktorius

Valdas Kaubė

V. Karašauskis, tel. +370 687 24474, el. p. viktoras.karasauskis@vmu.lt

Valstybės įmonė, Pramonės pr. 11A, 51327 Kaunas.

Duomenys kaupiami ir saugomi Juridinių asmenų registre, kodas 132340880.

Būstinės duomenys: Savanorių pr. 176, 03154 Vilnius.

Tel. (8 5) 236 4441, el. p. info@vmu.lt

## DETALŪS METADUOMENYS

<b>Dokumento sudarytojas (-ai)</b>	Lietuvos Respublikos susisiekimo ministerija 188620589, Gedimino pr. 17, 01103 Vilnius
<b>Dokumento pavadinimas (antraštė)</b>	DĖL VĮ VALSTYBINIŲ MIŠKŲ URĖDIJOS PATIKĖJIMO TEISĖS PASIBAIGIMO Į VALSTYBINĖS ŽEMĖS SKLYPUS
<b>Dokumento registracijos data ir numeris</b>	2025-10-10 Nr. 2ZP-2238
<b>Dokumento gavimo data ir dokumento gavimo registracijos numeris</b>	2025-10-13 Nr. 1GD-82242
<b>Dokumento specifikacijos identifikavimo žymuo</b>	ADOC-V1.0
<b>Parašo paskirtis</b>	Pasirašymas
<b>Parašą sukūrusio asmens vardas, pavardė ir pareigos</b>	Tomas Daukantas, Ministerijos kancleris, Vadovybė
<b>Sertifikatas išduotas</b>	TOMAS DAUKANTAS, Lietuvos Respublikos susisiekimo ministerija LT
<b>Parašo sukūrimo data ir laikas</b>	2025-10-09 16:26:38 (GMT+03:00)
<b>Parašo formatas</b>	XAdES-X-L
<b>Laiko žymoje nurodytas laikas</b>	2025-10-09 16:26:46 (GMT+03:00)
<b>Informacija apie sertifikavimo paslaugų teikėją</b>	ADIC CA ECC, Asmens dokumentu israsymo centras prie LR VRM LT
<b>Sertifikato galiojimo laikas</b>	2025-07-11 09:38:15 – 2029-07-10 09:38:15
<b>Informacija apie būdus, naudotus metaduomenų vientisumui užtikrinti</b>	"Registravimas" paskirties metaduomenų vientisumas užtikrintas naudojant "RCSC IssuingCA-2, VI Registru Centras - i.k. 124110246 LT" išduotą sertifikatą "DBSIS, Informatikos ir ryšių departamentas prie Lietuvos Respublikos vidaus reikalų ministerijos, i.k.188774822 LT", sertifikatas galioja nuo 2025-05-16 11:31:08 iki 2028-05-15 11:31:08 "Gauto dokumento registravimas" paskirties metaduomenų vientisumas užtikrintas naudojant "RCSC IssuingCA, VI Registru centras - i.k. 124110246 LT" išduotą sertifikatą "Dokumentų valdymo sistema NŽT DVS, Nacionalinė žemės tarnyba prie Aplinkos ministerijos, i.k.188704927 LT", sertifikatas galioja nuo 2022-12-19 16:41:35 iki 2025-12-18 16:41:35
<b>Pagrindinio dokumento priedų skaičius</b>	7
<b>Pagrindinio dokumento pridedamų dokumentų skaičius</b>	1
<b>Priedamo dokumento sudarytojas (-ai)</b>	VĮ Valstybinių miškų urėdija 132340880, Savanorių pr. 176
<b>Priedamo dokumento pavadinimas (antraštė)</b>	DĖL PATIKĖJIMO TEISĖS PASIBAIGIMO Į VALSTYBINĖS ŽEMĖS SKLYPUS
<b>Priedamo dokumento registracijos data ir numeris</b>	2025-07-01 Nr. 77-S-11274-2025
<b>Programinės įrangos, kuria naudojantis sudarytas elektroninis dokumentas, pavadinimas</b>	DBSIS, versija 3.5.85.4
<b>Informacija apie elektroninio dokumento ir elektroninio (-ių) parašo (-ų) tikrinimą (tikrinimo data)</b>	Atitinka specifikacijos keliamus reikalavimus. Visi dokumente esantys elektroniniai parašai galioja (2025-10-13 08:21:01)
<b>Paieškos nuoroda</b>	–
<b>Papildomi metaduomenys</b>	Nuorašą suformavo 2025-10-13 08:21:01 Dokumentų valdymo sistema NŽT DVS